

**Identification**

<u>Nomination</u>	Birka and Hovgården
<u>Location</u>	Adelsö Parish, Ekerö Commune, Stockholm County, Uppland Region
<u>State Party</u>	Sweden
<u>Date</u>	25 October 1989

**Justification by State Party**

As the most extensive and complex prehistoric site in Sweden, Birka is unique as a well defined proto-town, mentioned in Frankish documents as early as AD 870. The earliest known Christian congregation in Sweden was founded there in 831 by St Ansgar. Its location on a small island had preserved the entire site from modern development and exploitation. The conservation work that has been in progress continuously since 1931 and its historic relevance make it a well known tourist site. The historic connection with Birka and the historical events since the medieval period at Alsnö make the ensemble of Adelsö Hovgården and Birka unique in Swedish history and of great significance in European history.

**History and Description**History

The date of the foundation of the settlement at Birka, on the island of Björkö in Lake Mälaren, is uncertain. Archaeological evidence suggests that it began in the closing years of the 8th century AD. It was certainly flourishing when the German monk Ansgar (later to be canonized) went there in 829 from Denmark, where he had been sent by the Emperor Louis the Pious to evangelize the Danes. His successful mission is recorded in the Vita Ansgari written shortly after his death in 865 by his successor, Rimbart. The chronicler Adam of Bremen, writing around 1070, records later missions in the 930s and the 1060s, and Birka is referred to in an interpolation in the Anglo-Saxon translation of the Geography of Orosius prepared at the request of Alfred the Great of England in the second half of the 9th century.

During the two centuries of its occupation, Birka was one of the dominant emporia of the northern world, which extended from Russia in the east to Ireland in the west, through important centres such as Hedeby/Haithabu (Schleswig), Ribe (Denmark), Kaupang (Norway), Dorestad (Netherlands), and Hamwic/Southampton (England). The size of the Birka settlement and the fact that it had the status of a quasi-town, with its own thing (council)

and law, suggests that it was pre-eminent in this part of Scandinavia. It appears to have succeeded and replaced the earlier trading settlement at Helgö, some 10 km to the southeast, which flourished between AD 400 and 800.

Judging from the archaeological finds, Birka began to lose its importance in the 970s or 980s, when its role was taken over by Sigtuna. Occupation lingered on for a few decades but Birka was probably abandoned by 920.

With the decline of Birka, a Royal estate was established on the neighbouring island of Adelsö. There are documentary references to associations between this area and the 11th century king Håkon. In the 13th century a royal palace was built in brick and became a favoured location for meetings of the Royal Council. It was here that the momentous Council meeting was held in 1279 at which the Swedish feudal system was given shape.

### Description

The proto-town of Birka occupies much of the western part of the island of Björkö, which measures some 1.5 by 2 km. The surface evidence is confined to the ramparts of the hill-fort (borg), used as a refuge in times of danger, the long ramparts of the town wall (stadsvallen), with gaps where timber gate structures existed formerly, traces of stone jetties and harbours along the shore, and some 3000 burial mounds and stone settings surrounding the area of the main settlement. There are no standing remains of the settlement itself, with its timber buildings, but its location is vividly indicated by the so-called "Black Earth" (svarta jorden), composed of the layers of human occupation and the remains of wooden structures that are common on other sites of the period, such as Anglo-Scandinavian York (Jorvik), as revealed by excavation over the present century.

Birka is connected with the nearby Hovgården/Alsnöhus site on Adelsö island. This Viking Age and medieval royal estate is centred on Adelsö church, and the visible remains include the foundations of the 13th century brick palace, several large burial mounds, and an early medieval harbour with a runic inscription.

### **Management and Protection**

#### Legal status

The nominated areas are in public ownership and are protected under the provisions of the Swedish Cultural Heritage Act 1988.

#### Management

The Swedish Central Board of National Antiquities (Riksantikvarieämbetet) is responsible for the management of the area.

## **Conservation and Authenticity**

### Conservation history

The Birka site was purchased by the State in 1912-14, additional acquisitions being made in the 1950s and 1960s. The Adelsö site was bought by the State (KVHAA) in the 1950s and taken into care by Riksantikvarieämbetet, to which ownership was later transferred.

Since 1931 Riksantikvarieämbetet has been operating a comprehensive conservation and restoration programme on Björkö, which now extends to Adelsö Hovgården.

The earliest known excavation at Birka was by J. Hadorph in the 1680s. In 1871-95 Hjalmar Stolpe excavated some 1100 burial mounds, and also in the Black Earth. His finds were analysed and reported by Holger Arbman nearly half a century later. There were excavations by Riksantikvarieämbetet in 1969-71 and by the University of Stockholm from 1973. A major five-year excavation project in the Black Earth began in 1990.

An excavation campaign began at Adelsö in 1992 and is producing a considerable body of information about the growth of this Royal estate, whose role was to oversee and control the Birka commercial settlement.

### Authenticity

As an archaeological complex, Birka and Hovgården is entirely authentic, and no reconstruction has been carried out.

### Additional comments

An ICOMOS expert mission visited the property in May 1993.

## **Evaluation**

### Qualities

The Birka-Hovgården complex is an important archaeological ensemble illustrative of the elaborate trading networks of Viking Age Europe and their influence on the subsequent history of Scandinavia. It is also important as the site of the first evangelization of this part of Sweden.

### Comparative analysis

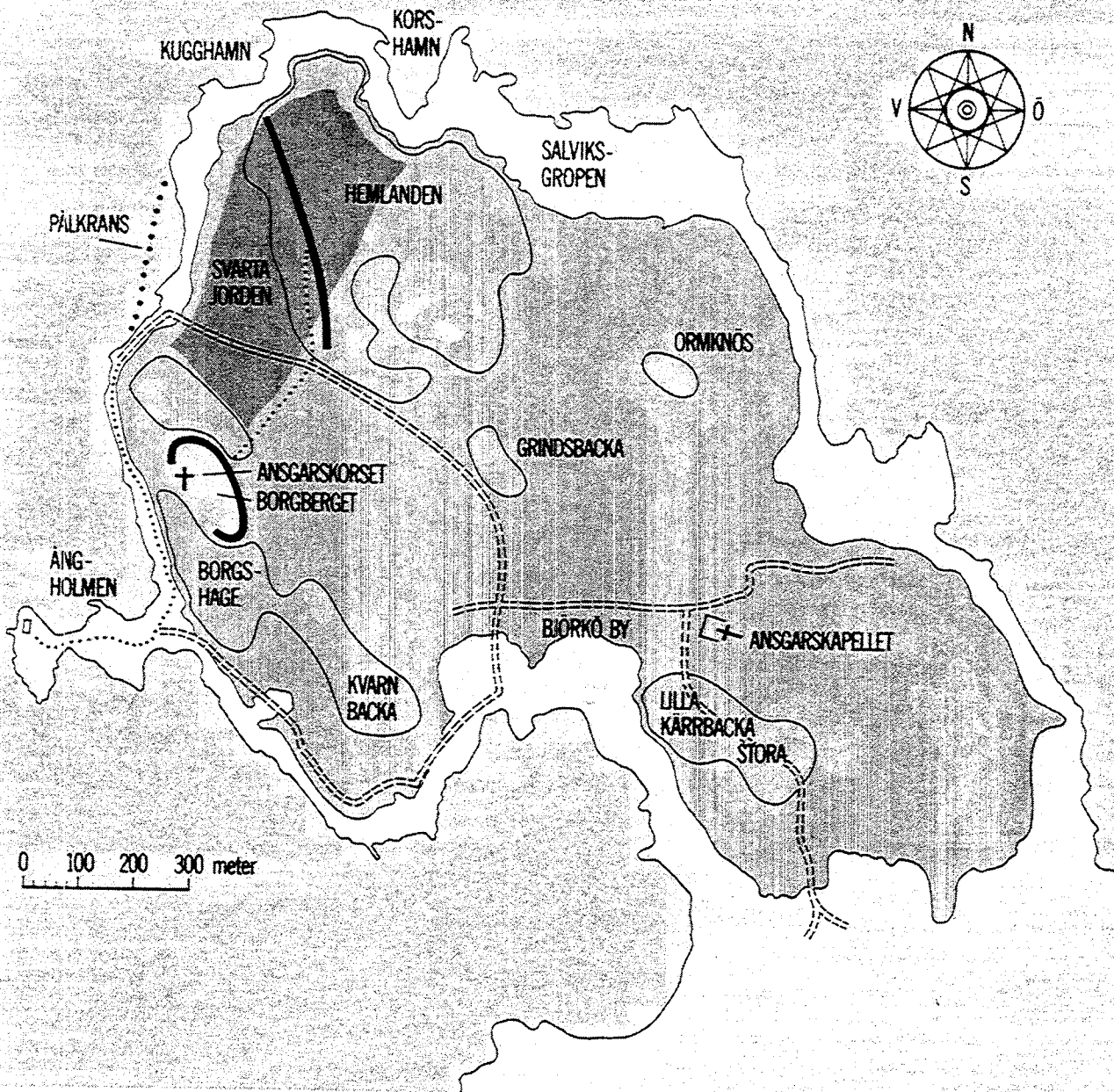
Birka has to be seen against the context of the other emporia of this period, from Staraya Ladoga to Dublin. The only sites that are comparable with Birka in terms of degree of conservation and accessibility are Hedeby/Haithabu (Germany) and to a lesser extent Dorestad (Netherlands). Most of the others, such as Ribe, Aarhus, Hamburg, York, and Dublin, are beneath the existing towns and cities. The wealth and diversity of the material excavated at Birka indicates that it was one of the most important sites of this group.

## Recommendation

That this property be inscribed on the World Heritage List on the basis of criteria iii and iv:

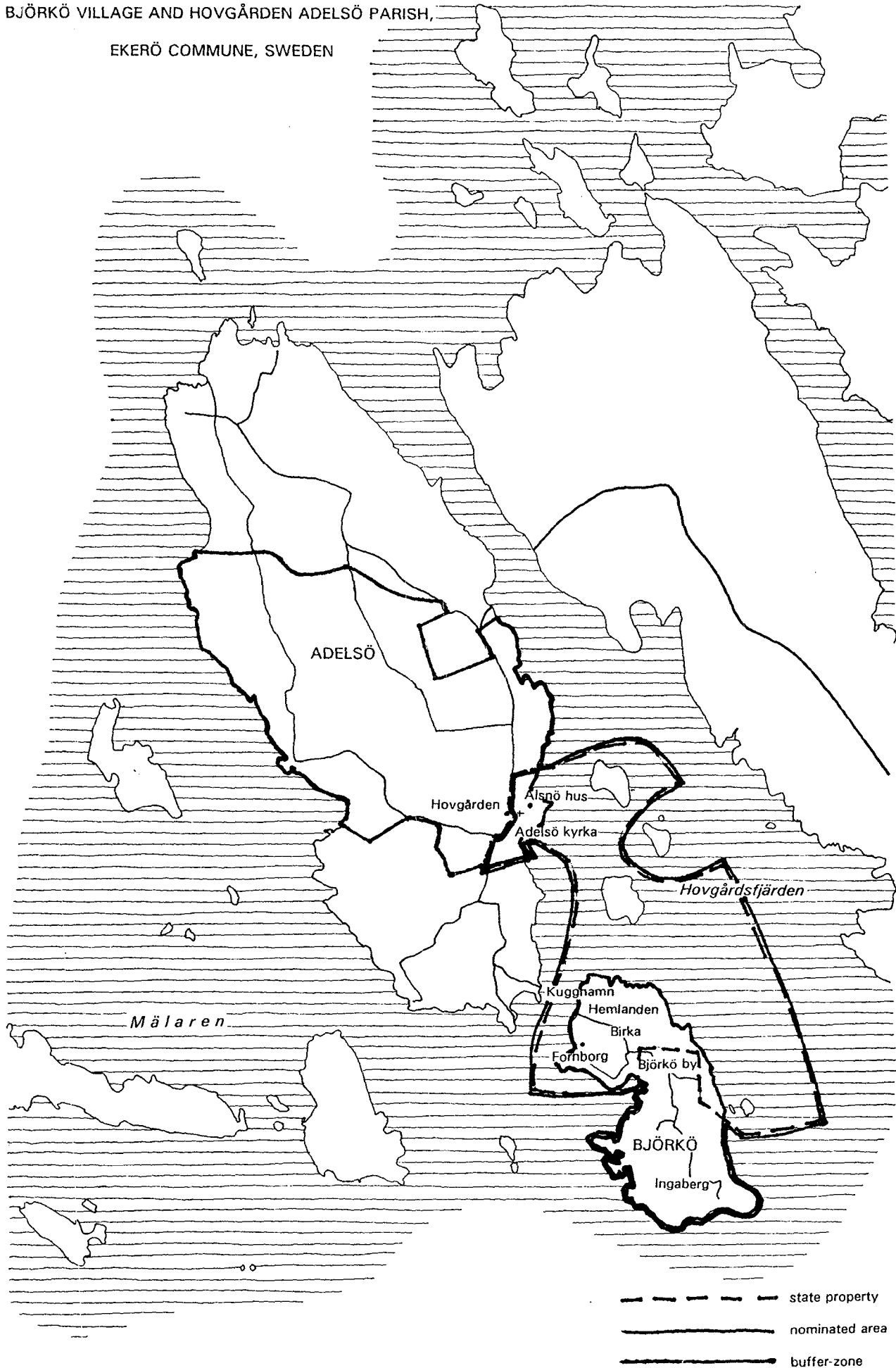
- Criterion iii The Birka-Hovgården complex bears exceptionally well preserved testimony to the wide-ranging trade network established by the Vikings during the two centuries of their phenomenal economic and political expansion.
- Criterion iv Birka is one of the most complete and undisturbed examples of a Viking trading settlement of the 8th-10th centuries AD.

ICOMOS, October 1993



Birka : plan du site / map of the site

BJÖRKÖ VILLAGE AND HOVGÅRDEN ADELSÖ PARISH,  
EKERÖ COMMUNE, SWEDEN



Birka et Hovgården : plan indiquant la zone proposée pour inscription  
et la zone tampon /

Birka and Hovgården : map showing the nominated area and the buffer zone

**Identification**

<u>Bien proposé</u>	Birka et Hovgarden
<u>Lieu</u>	Paroisse d'Adelsö, commune d'Ekerö, comté de Stockholm, région d'Uppland
<u>Pays</u>	Suède
<u>Date</u>	25 octobre 1989

**Justification émanant de l'Etat partie**

Birka est unique parce qu'il est le site préhistorique le plus ancien et le plus complet de Suède ; il s'agit d'une proto-ville clairement définie dont il est fait référence dans des documents en langue franque dès 870 de notre ère. La plus ancienne congrégation chrétienne connue en Suède a été fondée dans ce lieu par saint Ansgar en 831. Sa situation sur une petite île l'a protégée de toute intervention moderne. Les travaux de conservation n'ont pas cessé depuis 1931 et sa valeur historique en fait un site touristique bien connu. Les liens historiques entre Birka et les événements historiques depuis le moyen-âge à Alsnö font de l'ensemble Adelsö Hovgarden et Birka un site unique dans toute l'histoire de la Suède et influent dans l'histoire de l'Europe.

**Histoire et description**Histoire

La date de la fondation de Birka sur l'île Björkö sur le lac de Mälaren est incertaine. Des vestiges archéologiques laissent supposer qu'elle remonte à la fin du 8ème siècle après J.C.. Ce village était sans doute florissant quand le moine allemand Ansgar (canonisé plus tard) arriva en 829 en provenance du Danemark envoyé par l'empereur Louis le pieu pour évangéliser les Danois. Cette mission couronnée de succès est relatée dans la Vie d'Ansgar écrite peu après sa mort en 865 par son successeur Rimbert. Les écrits du chroniqueur Adam de Brême rapportent en 1070 que des missions avaient eu lieu dans les années 930 et 1060. Birka est notée dans une interpolation de la traduction de la Géographie de Orosius préparée à la demande d'Alfred le Grand d'Angleterre pendant la seconde moitié du 9ème siècle.

Pendant les deux siècles de son occupation, Birka a été l'un des centres commerciaux les plus actifs du monde septentrional qui s'étendait de la Russie à l'est jusqu'à l'Irlande à l'ouest et connaissait de grands centres tels Hedeby/Haithabu (Schleswig), Ribe (Danemark), Kaupang (Norvège), Dorestad (Pays-Bas) et Hamwic/Southampton (Angleterre). La taille de Birka

et son statut de quasi-ville avec son propre thing (conseil) et sa propre loi suggère qu'elle avait un rôle prédominant dans cette région de Scandinavie. Il apparaît qu'elle a succédé et qu'elle a remplacé un ancien lieu d'échanges commerciaux à Helgö qui était situé à quelque 10 km au sud-est et qui connut un moment de prospérité entre 400 et 800 après J. C. .

A en juger par les découvertes archéologiques, Birka commença à perdre de son importance vers les années 970 ou 980 quand elle fut évincée par Sigtuna. L'occupation persista pendant encore quelques décennies mais Birka fut sans doute abandonnée vers 920.

Avec le déclin de Birka, une demeure royale fut implantée sur l'île voisine d'Adelsö. Des références écrites relatives à des liens entre cette région et le roi Hakon qui vécut au 11ème siècle. Un palais royal fut construit en brique au 13ème siècle ; il devint un lieu de prédilection des conseils royaux. C'est là qu'un très important conseil s'est tenu en 1279 qui donna sa toute première forme au système féodal suédois.

### Description

La proto-ville de Birka occupe la majeure partie de la moitié ouest de l'île de Björkö qui mesure 1,5 x 2 km. Les preuves de surface se limitent aux remparts du fort en haut de la colline (borg) qui servait de refuge dans les moments de danger, aux longs murs des remparts de la ville (stadsvallen) avec des percées où étaient précédemment placées des portes de bois, des traces de jetées en pierre et de ports le long de la côte et quelques 3000 tumulus funéraires et dispositions de pierres autour de la zone d'habitation principale. Il n'existe pas de bâtiments en bois encore debout mais leur emplacement se devine clairement par la présence des "Terres Noires" (svarta jorden) qui représentent diverses couches d'occupation humaine et de restes de structures en bois qui sont communes sur les autres villes de cette période telle l'anglo-scandinave York (Jorvik) mise à jour par des fouilles entreprises au 20ème siècle.

Birka est liée avec Hovgarden/Alsnöhus sur l'île d'Adelsö. La résidence royale des périodes Viking et médiévale est regroupée autour de l'église et les vestiges visibles comprennent les fondations du palais en brique datant du 13ème siècle, plusieurs tumulus et un port du début du moyen-âge avec des inscriptions runiques.

### **Gestion et protection**

#### Statut juridique

Les zones proposées pour inscription appartiennent à la collectivité et sont protégées par la loi de 1988 sur le Patrimoine Culturel Suédois.

## Gestion

Le Conseil National Suédois pour les Antiquités (Riksantikvarieämbetet) est responsable de la gestion de la zone.

## **Conservation et authenticité**

### Historique de la conservation

Le site de Birka a été acheté par l'état en 1912-1914 ; des achats complémentaires ont été faits dans le courant des années 1950 et 1960. Le site d'Adelsö a été acheté par l'état (KVHAA) dans les années 1950 et pris en charge par le Riksantikvarieämbetet à qui la propriété a depuis été transférée.

Depuis 1931, le Riksantikvarieämbetet met en œuvre un programme de conservation et de restauration qui s'applique maintenant à Adelsö Hovgarden.

Les plus anciennes fouilles à Birka ont été entreprises par J. Hadorph dans les années 1680. En 1871-1795, Hjalmar Stolpe mit à jour environ 1100 tumulus et certaines "Terres Noires". Ces découvertes furent analysées et commentées par Holger Arbman près d'un demi-siècle plus tard. Certaines fouilles ont été entreprises par le Riksantikvarieämbete en 1969-1971 et par l'université de Stockholm depuis 1973. Un programme de fouilles des "Terres Noires" sur cinq ans a commencé en 1990.

Une campagne de fouilles a commencé à Adelsö en 1992 et fournit une grande quantité d'informations sur la croissance de cette propriété royale dont le rôle était de contrôler les activités commerciales de la ville de Birka.

### Authenticité

Birka et Hovgarden sont des sites archéologiques parfaitement authentiques, aucune reconstruction n'y ayant été réalisée.

### Commentaires supplémentaires

Une mission de spécialistes de l'ICOMOS s'est rendue sur place en mai 1993.

## **Evaluation**

### Caractéristiques

Le complexe Birka-Hovgarden est un ensemble archéologique qui illustre très clairement les réseaux commerciaux très compliqués de l'Europe de la période Viking et leur influence sur l'histoire de la Scandinavie de cette époque. Il est également important en tant que premier lieu d'évangélisation de cette partie de la Suède.

## Analyse comparative

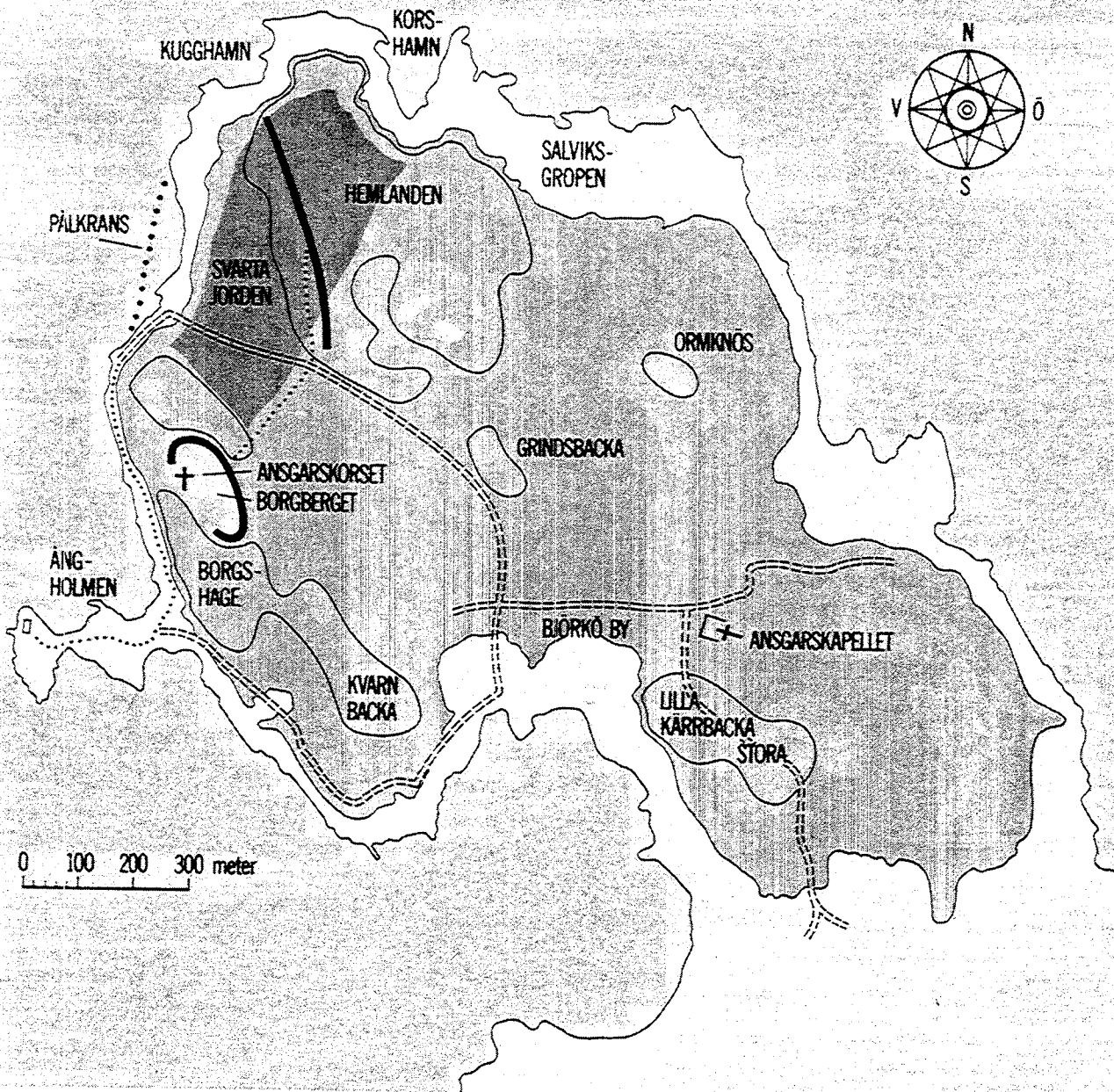
Birka doit être mis en parallèle avec les autres centres commerciaux de cette période de Staraya Ladoga à Dublin. Les seuls sites comparables en termes de niveau de conservation et de facilité d'accès sont Hedeby/Haithabu (Allemagne) et à un degré moindre Dorestad (Pays-Bas). La plupart des autres sites comme Ribe, Aarhus, Hambourg, York et Dublin sont enfouis sous les villes actuelles. La qualité et la diversité des éléments mis à jour à Birka semble indiquer que ce centre était l'un des sites les plus importants de ce groupe.

## **Recommandation**

Que ce site soit inscrit sur la Liste du Patrimoine mondial sur la base des critères iii et iv.

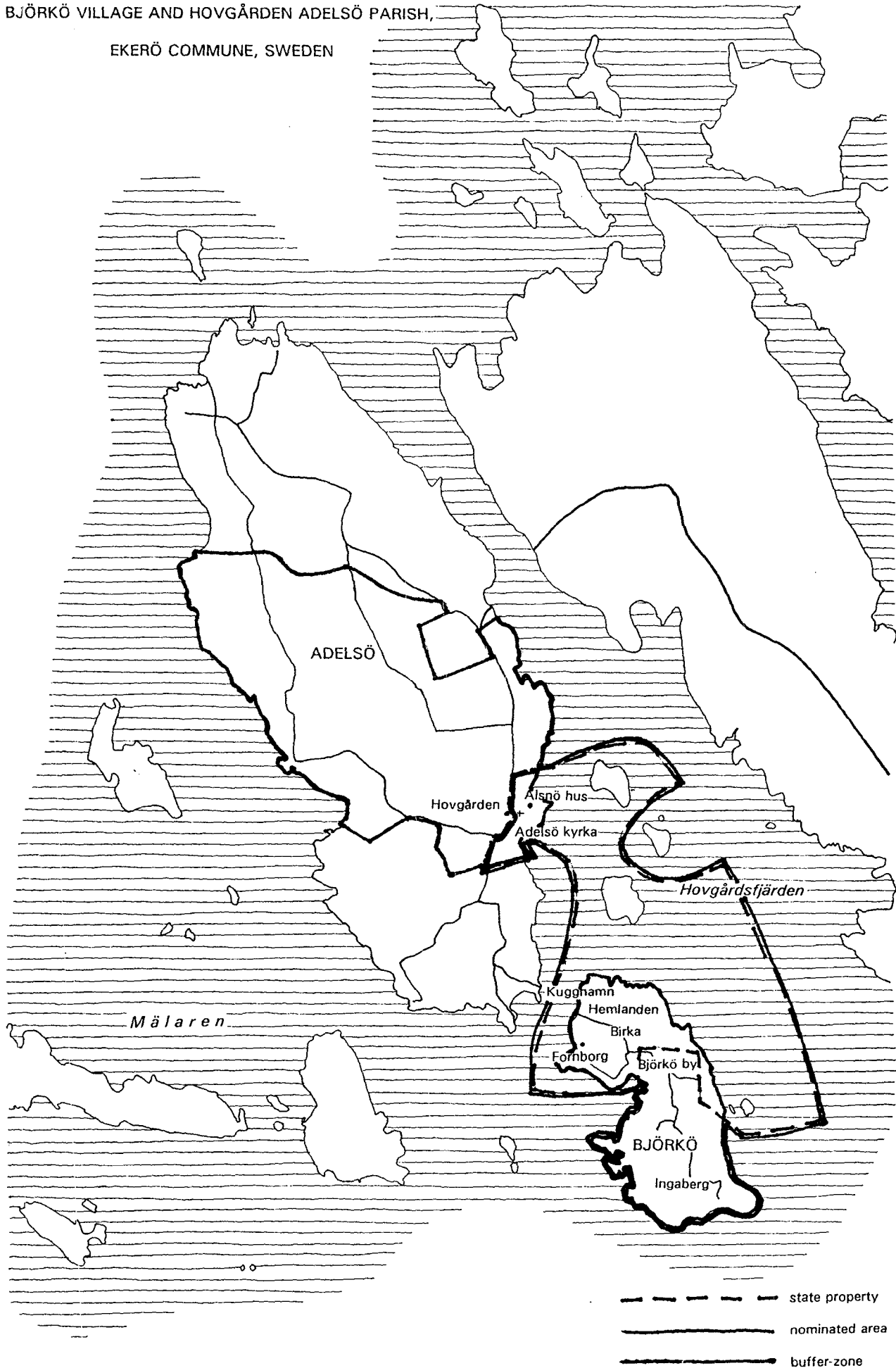
- Critère iii L'ensemble de Birka-Hovgarden apporte un témoignage exceptionnellement bien préservé sur le réseau commercial très développé des Vikings pendant les deux siècles de leur phénoménale expansion économique et politique.
- Critère iv Birka est l'un des exemples les plus complets et les mieux préservés d'une ville commerçante Viking entre les 8ème et 10ème siècles.

ICOMOS, octobre 1993



Birka : plan du site / map of the site

BJÖRKÖ VILLAGE AND HOVGÅRDEN ADELSÖ PARISH,  
EKERÖ COMMUNE, SWEDEN



Birka et Hovgården : plan indiquant la zone proposée pour inscription  
et la zone tampon /

Birka and Hovgården : map showing the nominated area and the buffer zone