

Mbanza Kongo, Vestiges of the Capital of the former Kingdom of Kongo

1. Données sur le bien du patrimoine mondial

1.1 - Dénomination du bien du patrimoine mondial


Mbanza Kongo, vestiges de la capitale de l'ancien Royaume du Kongo

1.2 - Détails sur le bien du patrimoine mondial

1.3 - Tableau des informations géographiques

Nom	Coordonnées	Bien (ha)	Zone tampon (ha)	Total (ha)	Année d'inscription
Mbanza Kongo, vestiges de la capitale de l'ancien Royaume du Kongo	-6.269 / 14.25	89.29	622.16	711.45	2017
Total (ha)		89.29	622.16	711.45	

1.4 - Carte(s)

Titre	Date	Lien vers source
Mbanza Kongo, vestiges de la capitale de l'ancien Royaume du Kongo - carte du bien inscrit	2017	

1.5 - Site Internet et présence sur les réseaux sociaux (le cas échéant)

Commentaire

Le nom du site est: chmbanzakongo.wordpress.com

2. Autres conventions/programmes au titre desquels le bien du patrimoine mondial est protégé (le cas échéant)

2.1 - D'après les informations disponibles, ce bien du patrimoine mondial (en tout ou en partie) est désigné et/ou protégé au titre des conventions/programmes recensés dans le tableau ci-après. Vérifiez et modifiez les données si nécessaires.

		Le bien du patrimoine mondial (en tout ou en partie) <u>est</u> désigné et/ou protégé au titre de la convention/du programme	Le bien du patrimoine mondial (en tout ou en partie) <u>n'est pas</u> désigné et/ou protégé au titre de la convention/du programme
2.1.1	Registre international des biens culturels sous protection spéciale (Convention de La Haye de 1954 pour la protection des biens culturels en cas de conflit armé)		×
2.1.2	Liste des biens culturels sous protection renforcée (Deuxième Protocole relatif à la Convention de La Haye de 1954 pour la protection des biens culturels en cas de conflit armé - 1999)		×
2.1.3	Liste des zones humides d'importance internationale (Liste de Ramsar) (Convention relative aux zones humides d'importance internationale (Convention de Ramsar))		×
2.1.4	Réseau mondial des réserves de biosphère L'Homme et la biosphère (MAB)		×
2.1.5	Réseau mondial des géoparc Géoparc mondiaux UNESCO		×

2.2 - Si nécessaire, merci d'inscrire ici vos commentaires sur la question 2.1

Le bien inscrit a des sources d'eau en son sein. Des études peuvent être menées pour juger si une partie du bien pourrait s'inscrire comme zone humide.

2.3 - Vos autorités nationales ont-elles l'intention de demander, le cas échéant, une protection renforcée pour le bien du patrimoine mondial au titre du deuxième protocole relatif à la Convention de La Haye de 1954 pour la protection des biens culturels en cas de conflit armé (1999) au cours des trois prochaines années ?

Non

2.4 - Vos autorités nationales ont-elles l'intention de faire inscrire le bien du patrimoine mondial (en tout ou en partie) sur la Liste des zones humides d'importance internationale (Liste de Ramsar), le cas échéant, au cours des trois prochaines années ?

Non

2.5 - Vos autorités nationales ont-elles l'intention de désigner le bien du patrimoine mondial (en tout ou en partie) en tant que Réserve pour l'Homme et la biosphère (le cas échéant) au cours des trois prochaines années ?

Non

2.6 - Vos autorités nationales ont-elles l'intention de faire désigner le bien du patrimoine mondial (en tout ou en partie) comme

Géoparc mondial UNESCO (le cas échéant) au cours des trois prochaines années ?

Non

2.7 - Indiquez le niveau de coopération au niveau du bien entre les différentes désignations des conventions/programmes pour le bien

2.7.1	Convention de La Haye de 1954 pour la protection des biens culturels en cas de conflit armé	
2.7.1	Il n'y a aucun contact avec le(s) point(s) focal/aux de cette désignation/programme.	
2.7.2	Le gestionnaire du site du patrimoine mondial communique occasionnellement avec le(s) point(s) focal/aux de cette désignation/programme.	
2.7.3	Le gestionnaire du site du patrimoine mondial communique régulièrement avec le(s) point(s) focal/aux de cette désignation/programme.	✘
2.7.4	Le gestionnaire du site du patrimoine mondial gère également cette désignation/programme.	
2.7.2	Deuxième protocole relatif à la Convention de La Haye de 1954 pour la protection des biens culturels en cas de conflit armé (1999)	
2.7.1	Il n'y a aucun contact avec le(s) point(s) focal/aux de cette désignation/programme.	
2.7.2	Le gestionnaire du site du patrimoine mondial communique occasionnellement avec le(s) point(s) focal/aux de cette désignation/programme.	
2.7.3	Le gestionnaire du site du patrimoine mondial communique régulièrement avec le(s) point(s) focal/aux de cette désignation/programme.	✘
2.7.4	Le gestionnaire du site du patrimoine mondial gère également cette désignation/programme.	
2.7.3	Convention relative aux zones humides d'importance internationale (Convention de Ramsar)	
2.7.1	Il n'y a aucun contact avec le(s) point(s) focal/aux de cette désignation/programme.	
2.7.2	Le gestionnaire du site du patrimoine mondial communique occasionnellement avec le(s) point(s) focal/aux de cette désignation/programme.	
2.7.3	Le gestionnaire du site du patrimoine mondial communique régulièrement avec le(s) point(s) focal/aux de cette désignation/programme.	✘
2.7.4	Le gestionnaire du site du patrimoine mondial gère également cette désignation/programme.	
2.7.4	Programme sur l'Homme et la biosphère (MAB)	
2.7.1	Il n'y a aucun contact avec le(s) point(s) focal/aux de cette désignation/programme.	
2.7.2	Le gestionnaire du site du patrimoine mondial communique occasionnellement avec le(s) point(s) focal/aux de cette désignation/programme.	
2.7.3	Le gestionnaire du site du patrimoine mondial communique régulièrement avec le(s) point(s) focal/aux de cette désignation/programme.	✘
2.7.4	Le gestionnaire du site du patrimoine mondial gère également cette désignation/programme.	
2.7.5	Géoparcs mondiaux UNESCO	
2.7.1	Il n'y a aucun contact avec le(s) point(s) focal/aux de cette désignation/programme.	
2.7.2	Le gestionnaire du site du patrimoine mondial communique occasionnellement avec le(s) point(s) focal/aux de cette désignation/programme.	
2.7.3	Le gestionnaire du site du patrimoine mondial communique régulièrement avec le(s) point(s) focal/aux de cette désignation/programme.	✘
2.7.4	Le gestionnaire du site du patrimoine mondial gère également cette désignation/programme.	

2.8 - Ajouter ici les informations sur la coopération avec une autre/ d'autres désignation(s)/programme(s)

le Bien étant un bien culturel, il n'y a donc pas nécessité. Il ne s'y applique pas.

2.9 - À votre connaissance, des éléments associés au bien du patrimoine mondial ont-ils été inscrits sur la Liste représentative du patrimoine culturel immatériel ?

Non

2.10 - Recensez les éléments associés au bien du patrimoine mondial qui sont inscrits, à votre connaissance, au titre de la Convention pour la sauvegarde du patrimoine culturel immatériel.

Il ne s'applique pas. Il n'y a pas des éléments associés au bien qui aient été inscrits.

2.11 - À votre connaissance, du patrimoine documentaire associé au bien du patrimoine mondial a-t-il été inscrit au titre du Programme Mémoire du monde ?

Non

2.12 - Recensez le patrimoine documentaire associé au bien du patrimoine mondial inscrit, à votre connaissance, au titre du Programme Mémoire du monde.

sans Objet.

3. Déclaration de valeur universelle exceptionnelle

3.1 - Déclaration de valeur universelle exceptionnelle adoptée par le Comité du patrimoine mondial

Déclaration de valeur universelle exceptionnelle

Brève synthèse

La cité de Mbanza Kongo fut la capitale politique et spirituelle du Royaume du Kongo, un des plus grands États constitués d'Afrique australe, actif du XIVe au XIXe siècle. Juchée sur un plateau haut de 570 m, elle était prospère lorsque les Portugais sont arrivés au XVe siècle. À son agglomération urbaine de grande envergure construite en matériaux locaux, ceux-ci ont ajouté et substitué des bâtiments en dur érigés selon les normes de construction européennes, dont plusieurs églises. La ville a connu ensuite l'expansion de la foi chrétienne avec l'occidentalisation des élites locales, sans pour autant renoncer à sa culture. La ville conserve les traces bâties et archéologiques de ce passé coutumier, colonial et religieux dont elle est un lieu de mémoire éminent. Le Royaume du Kongo fut au centre du plus grand trafic mondial d'esclaves vers les Amériques et les Caraïbes. Aucun vestige matériel n'en témoigne pour le moment.

Critère (iii) : La contribution du Royaume du Kongo à l'histoire du continent africain est, grâce à la documentation disponible sur cinq siècles (de 1483 à nos jours) et à l'archéologie, attestée et indéniable. Sa capitale a conservé les pouvoirs rituels et symboliques incarnés par la confrérie du Léopard Ngo. Après l'arrivée des Portugais, le Royaume adopte le christianisme tout en conservant des éléments de coutumes Kongo préexistantes. Les vestiges de Mbanza Kongo évoquent donc l'importance politique et symbolique du Royaume dans son territoire et son rôle comme portail d'entrée du monde chrétien sur le continent africain.

Critère (iv) : Le centre politique et religieux de Mbanza Kongo est un exemple remarquable d'un ensemble architectural qui illustre, comme nulle part ailleurs en Afrique sub-saharienne, les profonds changements qui découlèrent de l'introduction du christianisme et de l'arrivée des Portugais en Afrique centrale au XVe siècle, événements qui influencèrent non seulement la religion mais aussi le commerce, l'enseignement et le contact entre l'Afrique centrale et l'Europe, en particulier l'Italie et le Portugal. La cathédrale était déjà construite lorsque, en 1608, le pape accrédi à Rome le premier ambassadeur d'un État d'Afrique sub-saharienne au Vatican. Le collège jésuite reflète le statut accordé à Mbanza Kongo en tant que lieu de savoir et fut le lieu où, en 1624, le premier catéchisme fut écrit en langue kikongo afin de diffuser le christianisme à travers le Royaume. La ville fut au cœur du vaste Royaume du Kongo qui lui-même fut relié à un vaste réseau intercontinental.

Intégrité

Tous les attributs qui expriment la valeur universelle exceptionnelle du bien sont compris dans les délimitations du bien. Le bien illustre les fonctions politiques et religieuses, telles qu'elles furent exercées au cœur de l'ancien Royaume du Kongo. Le bien comprend un ensemble de vestiges évoquant la société précoloniale et la survie pluriséculaire du Royaume ainsi que les nombreuses églises et édifices militaires et civils hérités des Portugais. L'état de ces vestiges est globalement satisfaisant, mais des problèmes parfois graves, comme l'insalubrité des sources, sont à noter. Plusieurs fouilles ont commencé à exploiter le potentiel archéologique d'un riche sous-sol.

Les conditions d'intégrité visuelle du bien sont fragiles, notamment dû à la présence d'antennes de télécommunication (en cours de démontage) et à la piste d'aviation, située dans la zone tampon, construite par les Portugais dans l'entre-deux-guerres. Le démontage de cette piste, peu ou pas utilisée désormais, a été confirmé par l'État partie et un nouveau site d'aéroport a été choisi hors de la ville.

Authenticité

L'authenticité du bien réside dans le maintien continu de sa fonction sacrée et symbolique depuis sa fondation. Les gardiens de la tradition transmettent le prestige sur lequel les anciens rois se sont appuyés : le tribunal coutumier, garant de la gestion des conflits, a été réinstallé après quatre décennies de guerre, comme un lien culturel et politique avec une tradition vivante. L'occupation de l'espace urbain est connue depuis le XVIe siècle où apparaissent les récits des voyageurs portugais. Une certaine continuité a été maintenue dans ce tissu urbain historique, malgré l'orthogonalité imposée par les Européens, bien que la rue principale ait gardé son vieux tracé. Les nombreuses églises et couvents ont contribué à la stabilité et, fait plus remarquable, plusieurs siècles n'ont pas attenté à l'espace royal, toujours bien identifiable, comme centre spirituel de la communauté.

Éléments requis en matière de protection et de gestion

Depuis la constitution angolaise de 2010, le patrimoine de Mbanza Kongo est préservé par une série de textes juridiques qui ont défini les limites du bien et de sa zone tampon (décret exécutif de juillet 2014), et établi la liste des lieux protégés (décret de janvier 2015).

Un comité de gestion participative a été mis en place par un décret présidentiel de septembre 2015. Ce comité coordonne l'action des entités en charge de la gestion du site (ministère de la Culture, gouvernement de la province de Zaïre, municipalité, autorités coutumières). Le concours des autorités coutumières est un indice effectif de l'implication locale. Deux plans de développement des infrastructures urbaines (eau, énergie, etc.) s'achèvent en 2017 ; ils devront être prolongés. Le Plan de gestion 2016-2020 a défini des outils pour sécuriser et mettre en valeur le bien. Des mesures de conservation et restauration, en particulier en faveur de l'ancienne cathédrale (Kulumbimbi), ont été programmées pour cinq ans. L'Institut national du patrimoine culturel fournit un cadre de référence pour ces travaux, pour leur coordination technique et leur financement. Les recherches documentaires, archéologiques et historiques sur le bien devront toutefois être poursuivies et étendues. Une stratégie de gestion du tourisme devra être développée. Les services de la protection civile assurent la surveillance du bien. Un Plan de règlement urbain du centre historique de Mbanza Kongo est, par ailleurs, en cours d'élaboration, tandis qu'un décret provincial d'août 2013 impose un permis de construire préalable à toute intervention dans le bien et la zone tampon.

3.2 - Recensez les attributs de valeur universelle exceptionnelle de votre bien et évaluez leur état. À titre indicatif, il est conseillé de se focaliser sur environ 5 attributs essentiels (pas plus de 15 en tout).

	Breve identification de l'attribut	Préservé	Compromis	Gravement Compromis	Perdu
3.2.1	Kulumbimbi		×		
3.2.2	Tadi dya Bukikua			×	
3.2.3	Ancienne Résidence des Rois	×			
3.2.4	Yala Nkuwu		×		
3.2.5	Sungilu		×		
3.2.6	Cimetière des Rois	×			
3.2.7	Tombeau de Maman Mpolo	×			
3.2.8	Mpindi a Tadi		×		
3.2.9	12 sources d'eau		×		
3.2.10	Église Baptiste		×		
3.2.11	Cathédrale Notre Dame de Conception	×			
3.2.12	Église Saint Antoine		×		

3.2.13					
3.2.14					
3.2.15					

3.3 - Commentaires, conclusions et/ou recommandations relatives à la Déclaration de valeur universelle exceptionnelle

3.2.1: fissures, chute de matériau, germination des plantes sur les murs; 3.2.2: chute de matériau 3.2.4: plantes parasites et algues sur l'arbre; 3.2.5: perte de matériau; 3.2.8: besoin de reconstituer la structure; 3.2.9: besoin de réaménagement; 3.2.10 et 3.2.12 : fissures et zones de faible résistance sur les structures architecturales

4. Facteurs affectant le bien

4.1. Habitat et développement

4.1.1 - Habitat

<input checked="" type="checkbox"/> S'applique		<input type="checkbox"/> Ne s'applique pas					
	Impact		Origine		Évolution de l'impact		
Impact	actuel	potentiel	intérieure	extérieure	Décroissant	Stable	Croissant
positif							
négatif <input checked="" type="checkbox"/>	<input checked="" type="checkbox"/>			<input checked="" type="checkbox"/>			

4.1.2 - Développement commercial

<input checked="" type="checkbox"/> S'applique		<input type="checkbox"/> Ne s'applique pas					
	Impact		Origine		Évolution de l'impact		
Impact	actuel	potentiel	intérieure	extérieure	Décroissant	Stable	Croissant
positif							
négatif <input checked="" type="checkbox"/>	<input checked="" type="checkbox"/>		<input checked="" type="checkbox"/>	<input checked="" type="checkbox"/>			

4.1.3 - Zones industrielles

<input type="checkbox"/> S'applique		<input checked="" type="checkbox"/> Ne s'applique pas					
-------------------------------------	--	---	--	--	--	--	--

4.1.4 - Vastes infrastructures et/ou installations touristiques/de loisirs

<input checked="" type="checkbox"/> S'applique		<input type="checkbox"/> Ne s'applique pas					
	Impact		Origine		Évolution de l'impact		
Impact	actuel	potentiel	intérieure	extérieure	Décroissant	Stable	Croissant
positif <input checked="" type="checkbox"/>	<input checked="" type="checkbox"/>			<input checked="" type="checkbox"/>			
négatif							

4.1.5 - Installations d'interprétation pour les visiteurs

<input checked="" type="checkbox"/> S'applique		<input type="checkbox"/> Ne s'applique pas					
	Impact		Origine		Évolution de l'impact		
Impact	actuel	potentiel	intérieure	extérieure	Décroissant	Stable	Croissant
positif <input checked="" type="checkbox"/>	<input checked="" type="checkbox"/>		<input checked="" type="checkbox"/>				
négatif <input checked="" type="checkbox"/>	<input checked="" type="checkbox"/>						

4.1.6 - Précisez, si nécessaire, de quelle manière les facteurs indiqués au point 4.1 affectent le bien d'un point de vue négatif ou positif

4.1.1: expansion urbaine et modification de la ligne d'horizon 4.1.2: modification de ligne d'horizon 4.1.4: hôtels et restaurants 4.1.5: Centre d'interprétation (Musée) et signalisation (pas assez visible)

4.2. Infrastructures de transport

4.2.1 - Infrastructures de transport de surface

<input checked="" type="checkbox"/> S'applique		<input type="checkbox"/> Ne s'applique pas					
	Impact		Origine		Évolution de l'impact		
Impact	actuel	potentiel	intérieure	extérieure	Décroissant	Stable	Croissant

<input checked="" type="checkbox"/> positif							
<input checked="" type="checkbox"/> négatif	<input checked="" type="checkbox"/>					<input checked="" type="checkbox"/>	

4.2.2 - Infrastructures de transport souterrain

S'applique	<input checked="" type="checkbox"/> Ne s'applique pas
------------	---

4.2.3 - Infrastructures de transport aérien

<input checked="" type="checkbox"/> S'applique	Ne s'applique pas
--	-------------------

	Impact		Origine		Évolution de l'impact		
Impact	<input checked="" type="checkbox"/> actuel	<input checked="" type="checkbox"/> potentiel	<input checked="" type="checkbox"/> intérieure	<input checked="" type="checkbox"/> extérieure	<input checked="" type="checkbox"/> Décroissant	<input checked="" type="checkbox"/> Stable	<input checked="" type="checkbox"/> Croissant
<input checked="" type="checkbox"/> positif							
<input checked="" type="checkbox"/> négatif	<input checked="" type="checkbox"/>		<input checked="" type="checkbox"/>		<input checked="" type="checkbox"/>		

4.2.4 - Infrastructures de transport maritime

S'applique	<input checked="" type="checkbox"/> Ne s'applique pas
------------	---

4.2.5 - Effets liés à l'utilisation des infrastructures de transport

<input checked="" type="checkbox"/> S'applique	Ne s'applique pas
--	-------------------

	Impact		Origine		Évolution de l'impact		
Impact	<input checked="" type="checkbox"/> actuel	<input checked="" type="checkbox"/> potentiel	<input checked="" type="checkbox"/> intérieure	<input checked="" type="checkbox"/> extérieure	<input checked="" type="checkbox"/> Décroissant	<input checked="" type="checkbox"/> Stable	<input checked="" type="checkbox"/> Croissant
<input checked="" type="checkbox"/> positif							
<input checked="" type="checkbox"/> négatif	<input checked="" type="checkbox"/>					<input checked="" type="checkbox"/>	

4.2.6 - Précisez, si nécessaire, de quelle manière les facteurs indiqués au point 4.2 affectent le bien d'un point de vue négatif ou positif

4.2.1 et 4.2.4: La présence de route et la circulation automobile perturbent de temps à autre la visite, surtout en groupe. 4.2.3: L'aéroport (piste d'atterrissage) dans le site, malgré une très faible fréquence d'utilisation, perturbe aussi les activités dans le site. Cette dernière est en voie de retrait.

4.3. Ouvrages à grande échelle ou infrastructures de services

4.3.1 - Infrastructures hydrauliques

<input checked="" type="checkbox"/> S'applique	Ne s'applique pas
--	-------------------

	Impact		Origine		Évolution de l'impact		
Impact	<input checked="" type="checkbox"/> actuel	<input checked="" type="checkbox"/> potentiel	<input checked="" type="checkbox"/> intérieure	<input checked="" type="checkbox"/> extérieure	<input checked="" type="checkbox"/> Décroissant	<input checked="" type="checkbox"/> Stable	<input checked="" type="checkbox"/> Croissant
<input checked="" type="checkbox"/> positif							
<input checked="" type="checkbox"/> négatif	<input checked="" type="checkbox"/>			<input checked="" type="checkbox"/>	<input checked="" type="checkbox"/>		

4.3.2 - Infrastructures liées aux énergies renouvelables

S'applique	<input checked="" type="checkbox"/> Ne s'applique pas
------------	---

4.3.3 - Infrastructures liées aux énergies non renouvelables

S'applique	<input checked="" type="checkbox"/> Ne s'applique pas
------------	---

4.3.4 - Installations localisées

<input checked="" type="checkbox"/> S'applique	Ne s'applique pas
--	-------------------

	Impact		Origine		Évolution de l'impact		
Impact	<input checked="" type="checkbox"/> actuel	<input checked="" type="checkbox"/> potentiel	<input checked="" type="checkbox"/> intérieure	<input checked="" type="checkbox"/> extérieure	<input checked="" type="checkbox"/> Décroissant	<input checked="" type="checkbox"/> Stable	<input checked="" type="checkbox"/> Croissant
<input checked="" type="checkbox"/> positif							
<input checked="" type="checkbox"/> négatif	<input checked="" type="checkbox"/>				<input checked="" type="checkbox"/>		

4.3.5 - Grandes installations linéaires

<input checked="" type="checkbox"/> S'applique	Ne s'applique pas
--	-------------------

	Impact		Origine		Évolution de l'impact		
Impact	<input checked="" type="checkbox"/> actuel	<input checked="" type="checkbox"/> potentiel	<input checked="" type="checkbox"/> intérieure	<input checked="" type="checkbox"/> extérieure	<input checked="" type="checkbox"/> Décroissant	<input checked="" type="checkbox"/> Stable	<input checked="" type="checkbox"/> Croissant
<input checked="" type="checkbox"/> positif							
<input checked="" type="checkbox"/> négatif	<input checked="" type="checkbox"/>				<input checked="" type="checkbox"/>		

<input checked="" type="checkbox"/> positif							
<input checked="" type="checkbox"/> négatif	<input checked="" type="checkbox"/>						

4.3.6 - Précisez, si nécessaire, de quelle manière les facteurs indiqués au point 4.3 affectent le bien d'un point de vue négatif ou positif

4.3.1: Mise en place de nouvelles infrastructures d'eau (réseau de distribution) 4.3.4: Les tours d'émissions de ondes radio et de téléphonie mobile sont en cours de démontage. 4.3.5: Ligne de haute tension et centre de transformation dans la zone tampon

4.4. Pollution

4.4.1 - Pollution des océans

S'applique	<input checked="" type="checkbox"/> Ne s'applique pas
------------	---

4.4.2 - Pollution des eaux souterraines

<input checked="" type="checkbox"/> S'applique	Ne s'applique pas
--	-------------------

Impact	Impact		Origine		Évolution de l'impact		
	<input checked="" type="checkbox"/> actuel	<input checked="" type="checkbox"/> potentiel	<input checked="" type="checkbox"/> intérieure	<input checked="" type="checkbox"/> extérieure	<input checked="" type="checkbox"/> Décroissant	<input checked="" type="checkbox"/> Stable	<input checked="" type="checkbox"/> Croissant
<input checked="" type="checkbox"/> positif							
<input checked="" type="checkbox"/> négatif	<input checked="" type="checkbox"/>		<input checked="" type="checkbox"/>			<input checked="" type="checkbox"/>	

4.4.3 - Pollution des eaux de surface

S'applique	<input checked="" type="checkbox"/> Ne s'applique pas
------------	---

4.4.4 - Pollution atmosphérique

S'applique	<input checked="" type="checkbox"/> Ne s'applique pas
------------	---

4.4.5 - Déchets solides

<input checked="" type="checkbox"/> S'applique	Ne s'applique pas
--	-------------------

Impact	Impact		Origine		Évolution de l'impact		
	<input checked="" type="checkbox"/> actuel	<input checked="" type="checkbox"/> potentiel	<input checked="" type="checkbox"/> intérieure	<input checked="" type="checkbox"/> extérieure	<input checked="" type="checkbox"/> Décroissant	<input checked="" type="checkbox"/> Stable	<input checked="" type="checkbox"/> Croissant
<input checked="" type="checkbox"/> positif							
<input checked="" type="checkbox"/> négatif	<input checked="" type="checkbox"/>		<input checked="" type="checkbox"/>		<input checked="" type="checkbox"/>		

4.4.6 - Apport excessif d'énergie

S'applique	<input checked="" type="checkbox"/> Ne s'applique pas
------------	---

4.4.7 - Précisez, si nécessaire, de quelle manière les facteurs indiqués au point 4.4 affectent le bien d'un point de vue négatif ou positif

4.4.2: les eaux usées et ordures ménagères peuvent affecter, par ruissellement et infiltration, les 12 sources. 4.4.5: Ordures ménagères: le programme de la municipalité sur l'assainissement de base produit des résultats positifs sur la gestion des ordures (ramassage régulier).

4.5. Utilisation/modification des ressources biologiques

4.5.1 - Pêche/collecte de ressources aquatiques

S'applique	<input checked="" type="checkbox"/> Ne s'applique pas
------------	---

4.5.2 - Aquaculture

S'applique	<input checked="" type="checkbox"/> Ne s'applique pas
------------	---

4.5.3 - Modification du régime des sols

S'applique	<input checked="" type="checkbox"/> Ne s'applique pas
------------	---

4.5.4 - Élevage de bétail/pacage d'animaux domestiques

S'applique	<input checked="" type="checkbox"/> Ne s'applique pas
------------	---

4.5.5 - Production de semences

S'applique	<input checked="" type="checkbox"/> Ne s'applique pas
------------	---

4.5.6 - Collecte de plantes sauvages à des fins commerciales

S'applique	<input checked="" type="checkbox"/> Ne s'applique pas
------------	---

4.5.7 - Collecte de plantes sauvages à des fins de subsistance

S'applique	<input checked="" type="checkbox"/> Ne s'applique pas
------------	---

4.5.8 - Chasse commerciale

S'applique	<input checked="" type="checkbox"/> Ne s'applique pas
------------	---

4.5.9 - Chasse de subsistance

S'applique	<input checked="" type="checkbox"/> Ne s'applique pas
------------	---

4.5.10 - Exploitation forestière/production de bois

S'applique	<input checked="" type="checkbox"/> Ne s'applique pas
------------	---

4.5.11 - Précisez, si nécessaire, de quelle manière les facteurs indiqués au point 4.5 affectent le bien d'un point de vue négatif ou positif

Le point 4.5 ne s'applique pas au bien.

4.6. Utilisation de ressources matérielles

4.6.1 - Exploitation minière

S'applique	<input checked="" type="checkbox"/> Ne s'applique pas
------------	---

4.6.2 - Exploitation de carrières

S'applique	<input checked="" type="checkbox"/> Ne s'applique pas
------------	---

4.6.3 - Pétrole/gaz

S'applique	<input checked="" type="checkbox"/> Ne s'applique pas
------------	---

4.6.4 - Exploitation hydraulique

S'applique	<input checked="" type="checkbox"/> Ne s'applique pas
------------	---

4.6.5 - Précisez, si nécessaire, de quelle manière les facteurs indiqués au point 4.6 affectent le bien d'un point de vue négatif ou positif

Le point 4.6 ne s'applique pas au bien.

4.7. Conditions locales affectant le tissu physique

4.7.1 - Vent

S'applique	<input checked="" type="checkbox"/> Ne s'applique pas
------------	---

4.7.2 - Humidité relative

<input checked="" type="checkbox"/> S'applique	<input type="checkbox"/> Ne s'applique pas
--	--

	Impact		Origine		Évolution de l'impact		
Impact	actuel	potentiel	intérieure	extérieure	Décroissant	Stable	Croissant
positif							
négatif <input checked="" type="checkbox"/>	<input checked="" type="checkbox"/>			<input checked="" type="checkbox"/>			

4.7.3 - Température

S'applique	<input checked="" type="checkbox"/> Ne s'applique pas
------------	---

4.7.4 - Radiation/lumière

S'applique	<input checked="" type="checkbox"/> Ne s'applique pas
------------	---

4.7.5 - Poussière

<input checked="" type="checkbox"/> S'applique	<input type="checkbox"/> Ne s'applique pas
--	--

	Impact		Origine		Évolution de l'impact		
Impact	actuel	potentiel	intérieure	extérieure	Décroissant	Stable	Croissant
positif							
négatif <input checked="" type="checkbox"/>	<input checked="" type="checkbox"/>			<input checked="" type="checkbox"/>			

4.7.6 - Eau (pluie/nappe phréatique)

X S'applique		Ne s'applique pas					
	Impact		Origine		Évolution de l'impact		
Impact	actuel	potentiel	intérieure	extérieure	Décroissant	Stable	Croissant
positif							
negatif X	X			X		→	

4.7.7 - Nuisibles

S'applique		X Ne s'applique pas					
------------	--	---------------------	--	--	--	--	--

4.7.8 - Micro-organismes

X S'applique		Ne s'applique pas					
	Impact		Origine		Évolution de l'impact		
Impact	actuel	potentiel	intérieure	extérieure	Décroissant	Stable	Croissant
positif							
negatif X	X			X		→	

4.7.9 - Précisez, si nécessaire, de quelle manière les facteurs indiqués au point 4.7 affectent le bien d'un point de vue négatif ou positif

Les points 4.7.2; 4.7.5 et 4.7.8 ont des effets négatifs. Car l'humidité relative associée à la poussière peut représenter un substrat pour la croissance des microorganismes et mêmes des algues. 4.7.6: eau (pluie et nappe phréatique): ces eaux ont l'effet Positif car approvisionnent les 12 sources. Mais, les pluies battantes ont l'effet négatif.

4.8. Utilisations sociétales/culturelles du patrimoine

4.8.1 - Utilisations et associations rituelles/spirituelles/religieuses

X S'applique		Ne s'applique pas					
	Impact		Origine		Évolution de l'impact		
Impact	actuel	potentiel	intérieure	extérieure	Décroissant	Stable	Croissant
positif X	X	X	X	X			↗
negatif X	X	X	X	X			↗

4.8.2 - Modifications des valeurs associées à ce patrimoine

X S'applique		Ne s'applique pas					
	Impact		Origine		Évolution de l'impact		
Impact	actuel	potentiel	intérieure	extérieure	Décroissant	Stable	Croissant
positif X	X	X	X	X			↗
negatif							

4.8.3 - Chasse, récolte et ramassage traditionnels

S'applique		X Ne s'applique pas					
------------	--	---------------------	--	--	--	--	--

4.8.4 - Perturbations du mode de vie et des systèmes de savoir traditionnels

X S'applique		Ne s'applique pas					
	Impact		Origine		Évolution de l'impact		
Impact	actuel	potentiel	intérieure	extérieure	Décroissant	Stable	Croissant
positif							
negatif X	X	X	X	X	↘		

4.8.5 - Identité, cohésion sociale, modifications de la population locale/des communautés

X S'applique		Ne s'applique pas					
	Impact		Origine		Évolution de l'impact		

Impact	actuel	potentiel	intérieure	extérieure	Décroissant	Stable	Croissant
positif	X	X	X	X			↗
negatif							

4.8.6 - Impacts des activités touristiques/de loisirs des visiteurs

X S'applique		Ne s'applique pas					
Impact	Impact		Origine		Évolution de l'impact		
Impact	actuel	potentiel	intérieure	extérieure	Décroissant	Stable	Croissant
positif	X	X		X			↗
negatif							

4.8.7 - Précisez, si nécessaire, de quelle manière les facteurs indiqués au point 4.8 affectent le bien d'un point de vue négatif ou positif

5.8.1: bien que ces activités attirent les visiteurs et participent au maintien des traditions, un accompagnement est indispensable pour éviter des pratiques inappropriées 4.8.2: stimulation des certaines pratiques (jeux et danse traditionnels...) 4.8.4: besoin d'écrire et publier des connaissances encore sous-forme orale; 4.8.5: évolution positive et cohésion 4.8.6: développement du soutien communautaire et fréquentation

4.9. Autres activités humaines

4.9.1 - Activités illégales

X S'applique		Ne s'applique pas					
Impact	Impact		Origine		Évolution de l'impact		
Impact	actuel	potentiel	intérieure	extérieure	Décroissant	Stable	Croissant
positif							
negatif	X	X	X	X	↘		

4.9.2 - Destruction délibérée du patrimoine

X S'applique		Ne s'applique pas					
Impact	Impact		Origine		Évolution de l'impact		
Impact	actuel	potentiel	intérieure	extérieure	Décroissant	Stable	Croissant
positif							
negatif	X	X			↘		

4.9.3 - Entraînement militaire

S'applique		X Ne s'applique pas					
------------	--	---------------------	--	--	--	--	--

4.9.4 - Guerre

S'applique		X Ne s'applique pas					
------------	--	---------------------	--	--	--	--	--

4.9.5 - Terrorisme

S'applique		X Ne s'applique pas					
------------	--	---------------------	--	--	--	--	--

4.9.6 - Troubles civils










X S'applique		Ne s'applique pas					
Impact	Impact		Origine		Évolution de l'impact		
Impact	actuel	potentiel	intérieure	extérieure	Décroissant	Stable	Croissant
positif							
negatif	X	X		X	↘		

4.9.7 - Précisez, si nécessaire, de quelle manière les facteurs indiqués au point 4.9 affectent le bien d'un point de vue négatif ou positif

4.9.1; 4.9.2: construction illegal (en baisse); vol et vandalisme (très rare) 4.9.6: troubles civils (1 cas lié à une secte religieuse). Besoin de renforcer la communication.

4.10. Changement climatique/problèmes météorologiques

4.10.1 - Tempêtes

<input checked="" type="checkbox"/> S'applique		<input type="checkbox"/> Ne s'applique pas					
	Impact		Origine		Évolution de l'impact		
Impact	 actuel	 potentiel	 intérieure	 extérieure	 Décroissant	 Stable	 Croissant
 positif							
 négatif <input checked="" type="checkbox"/>	<input checked="" type="checkbox"/>			<input checked="" type="checkbox"/>			

4.10.2 - Inondations

<input type="checkbox"/> S'applique	<input checked="" type="checkbox"/> Ne s'applique pas
-------------------------------------	---

4.10.3 - Sécheresses

<input type="checkbox"/> S'applique	<input checked="" type="checkbox"/> Ne s'applique pas
-------------------------------------	---

4.10.4 - Désertification

<input type="checkbox"/> S'applique	<input checked="" type="checkbox"/> Ne s'applique pas
-------------------------------------	---

4.10.5 - Modification des eaux de l'océan

<input type="checkbox"/> S'applique	<input checked="" type="checkbox"/> Ne s'applique pas
-------------------------------------	---

4.10.6 - Températures extrêmes

<input type="checkbox"/> S'applique	<input checked="" type="checkbox"/> Ne s'applique pas
-------------------------------------	---

4.10.7 - Autres modifications du climat

<input type="checkbox"/> S'applique	<input checked="" type="checkbox"/> Ne s'applique pas
-------------------------------------	---

4.10.8 - Précisez, si nécessaire, de quelle manière les facteurs indiqués au point 4.10 affectent le bien d'un point de vue négatif ou positif

5.10.1: Les vents violents, accompagnés de fortes pluies (quelques fois des tornades) peuvent entraîner des dégâts sur les composantes du bien inscrit. Et ce, surtout dans la période comprise entre mi-mars et mi-mai.

4.11. Évènements écologiques ou géologiques soudains

4.11.1 - Éruption volcanique

<input type="checkbox"/> S'applique	<input checked="" type="checkbox"/> Ne s'applique pas
-------------------------------------	---

4.11.2 - Tremblement de terre

<input type="checkbox"/> S'applique	<input checked="" type="checkbox"/> Ne s'applique pas
-------------------------------------	---

4.11.3 - Tsunami/raz-de-marée

<input type="checkbox"/> S'applique	<input checked="" type="checkbox"/> Ne s'applique pas
-------------------------------------	---

4.11.4 - Avalanche/glissement de terrain

<input type="checkbox"/> S'applique	<input checked="" type="checkbox"/> Ne s'applique pas
-------------------------------------	---

4.11.5 - Erosion et envasement/dépôt

<input checked="" type="checkbox"/> S'applique		<input type="checkbox"/> Ne s'applique pas					
	Impact		Origine		Évolution de l'impact		
Impact	 actuel	 potentiel	 intérieure	 extérieure	 Décroissant	 Stable	 Croissant
 positif							
 négatif <input checked="" type="checkbox"/>	<input checked="" type="checkbox"/>		<input checked="" type="checkbox"/>	<input checked="" type="checkbox"/>			

4.11.6 - Incendies d'origine naturelle

<input type="checkbox"/> S'applique	<input checked="" type="checkbox"/> Ne s'applique pas
-------------------------------------	---

4.11.7 - Précisez, si nécessaire, de quelle manière les facteurs indiqués au point 4.11 affectent le bien d'un point de vue négatif ou positif

5.11.5: le relief du site (plateau) est susceptible aux érosions.

4.12. Espèces envahissantes/espèces exotiques ou hyper-abondantes

4.12.1 - Espèces transportées

S'applique Ne s'applique pas

4.12.2 - Espèces envahissantes/exotiques terrestres

S'applique Ne s'applique pas

Impact	Impact		Origine		Évolution de l'impact		
	actuel	potentiel	intérieure	extérieure	Décroissant	Stable	Croissant
positif							
négatif	X		X			→	

4.12.3 - Espèces envahissantes/exotiques d'eau douce

S'applique Ne s'applique pas

4.12.4 - Espèces envahissantes/exotiques marines

S'applique Ne s'applique pas

4.12.5 - Espèces hyper-abondantes

S'applique Ne s'applique pas

4.12.6 - Matériel génétiquement modifié

S'applique Ne s'applique pas

4.12.7 - Précisez, si nécessaire, de quelle manière les facteurs indiqués au point 4.12 affectent le bien d'un point de vue négatif ou positif

Quelques sites au sein du bien inscrit sont envahis régulièrement par les mauvaises herbes. Dans le Musée, les objets en bois courent le risque d'infestation par les insectes. Les algues, champignons et plantes parasites surtout sur "Yala Nkuwu" (l'arbre sacré)

4.13. Gestion et facteurs institutionnels

4.13.1 - Système de gestion/plan de gestion

S'applique Ne s'applique pas

Impact	Impact		Origine		Évolution de l'impact		
	actuel	potentiel	intérieure	extérieure	Décroissant	Stable	Croissant
positif	X		X	X			↗
négatif		X			↘		

4.13.2 - Cadre juridique

S'applique Ne s'applique pas

Impact	Impact		Origine		Évolution de l'impact		
	actuel	potentiel	intérieure	extérieure	Décroissant	Stable	Croissant
positif	X		X	X			↗
négatif							

4.13.3 - Gouvernance

S'applique Ne s'applique pas

Impact	Impact		Origine		Évolution de l'impact		
	actuel	potentiel	intérieure	extérieure	Décroissant	Stable	Croissant
positif	X			X			↗
négatif							

négatif							
---------	--	--	--	--	--	--	--

4.13.4 - Activités de gestion

S'applique			Ne s'applique pas				
	Impact		Origine		Évolution de l'impact		
Impact	actuel	potentiel	intérieure	extérieure	Décroissant	Stable	Croissant
positif							
négatif							

4.13.5 - Ressources financières

S'applique			Ne s'applique pas				
	Impact		Origine		Évolution de l'impact		
Impact	actuel	potentiel	intérieure	extérieure	Décroissant	Stable	Croissant
positif							
négatif							

4.13.6 - Ressources humaines

S'applique			Ne s'applique pas				
	Impact		Origine		Évolution de l'impact		
Impact	actuel	potentiel	intérieure	extérieure	Décroissant	Stable	Croissant
positif							
négatif							

4.13.7 - Activités de recherche/de suivi à faible impact

S'applique			Ne s'applique pas				
	Impact		Origine		Évolution de l'impact		
Impact	actuel	potentiel	intérieure	extérieure	Décroissant	Stable	Croissant
positif							
négatif							

4.13.8 - Activités de recherche/de suivi à fort impact

S'applique			Ne s'applique pas				
	Impact		Origine		Évolution de l'impact		
Impact	actuel	potentiel	intérieure	extérieure	Décroissant	Stable	Croissant
positif							
négatif							

4.13.9 - Précisez, si nécessaire, de quelle manière les facteurs indiqués comme pertinents au point 4.13 affectent le bien d'un point de vue négatif ou positif

4.13.1: plan/système de gestion non mis complètement en œuvre. - absence de délimitation; 4.13.3: Comité de gestion participative du bien mis en place et en fonctionnement 4.13.4: Existe une législation visant la promotion et la sécurité du bien. 4.13.5: le bien est intégré dans le budget annuel au niveau national 4.13.6: Existe une politique de formation du personnel intégrée dans le budget annuel du bien. - existe déjà des fonctionnaires formés dans le domaine du patrimoine

4.14. Autre(s) facteur(s)

4.14.1 - Autre(s) facteur(s)

Intervention des églises ancestrales qui aident à l'entretien des sites considérés comme sacrés.

4.15. Tableau récapitulatif des facteurs

4.15.1 - Tableau récapitulatif des facteurs

Nom	Impact	Origine	Trend
4.1 Habitat et développement			






4.1.1 Habitat								
4.1.2 Développement commercial								
4.1.4 Vastes infrastructures et/ou installations touristiques/de loisirs								
4.1.5 Installations d'interprétation pour les visiteurs								
4.2 Infrastructures de transport								
4.2.1 Infrastructures de transport de surface								
4.2.3 Infrastructures de transport aérien								
4.2.5 Effets liés à l'utilisation des infrastructures de transport								
4.3 Ouvrages à grande échelle ou infrastructures de services								
4.3.1 Infrastructures hydrauliques								
4.3.4 Installations localisées								
4.3.5 Grandes installations linéaires								
4.4 Pollution								
4.4.2 Pollution des eaux souterraines								
4.4.5 Déchets solides								
4.7 Conditions locales affectant le tissu physique								
4.7.2 Humidité relative								
4.7.5 Poussière								
4.7.6 Eau (pluie/nappe phréatique)								
4.7.8 Micro-organismes								
4.8 Utilisations sociétales/culturelles du patrimoine								
4.8.1 Utilisations et associations rituelles/spirituelles/religieuses								
4.8.2 Modifications des valeurs associées à ce patrimoine								
4.8.4 Perturbations du mode de vie et des systèmes de savoir traditionnels								

4.8.5 Identité, cohésion sociale, modifications de la population locale/des communautés							
4.8.6 Impacts des activités touristiques/de loisirs des visiteurs							
4.9 Autres activités humaines							
4.9.1 Activités illégales							
4.9.2 Destruction délibérée du patrimoine							
4.9.6 Troubles civils							
4.10 Changement climatique/problèmes météorologiques							
4.10.1 Tempêtes							
4.11 Évènements écologiques ou géologiques soudains							
4.11.5 Erosion et envasement/dépôt							
4.12 Espèces envahissantes/espèces exotiques ou hyper-abondantes							
4.12.2 Espèces envahissantes/exotiques terrestres							
4.13 Gestion et facteurs institutionnels							
4.13.1 Système de gestion/plan de gestion							
4.13.2 Cadre juridique							
4.13.3 Gouvernance							
4.13.4 Activités de gestion							
4.13.5 Ressources financières							
4.13.6 Ressources humaines							
4.13.7 Activités de recherche/de suivi à faible impact							
4.13.8 Activités de recherche/de suivi à fort impact							
Légende							
	actuel		potentiel		négatif		positif
	interne		extérieure				

4.16. Évaluation des facteurs positifs et négatifs actuels et potentiels

4.16.1 - Evaluation des facteurs négatifs

4.1 Habitat et développement

Nom	Impact	Origine	Évolution
4.1.1 Habitat			
	 	 	

Echelle spatiale - Surface d'impact du facteur

Restreinte
Localisée
Extensive
Très répandue

Echelle temporelle - Fréquence du facteur

Phénomène unique/rare
Intermittent/sporadique
Fréquent
En cours

Impact - Impact sur les attributs de la valeur du bien





Insignifiant
Mineur
Significatif
Catastrophique

Réaction du gestionnaire - Capacité de réaction du gestionnaire

Capacité haute
Capacité moyenne
Capacité faible
Aucune capacité/aucune ressource

Tendance - Evolution durant les 6 dernières années

En baisse
Statique
En hausse

Nom	Impact	Origine	Évolution
4.1.2 Développement commercial			
	 	 	

Echelle spatiale - Surface d'impact du facteur

Restreinte
Localisée
Extensive
Très répandue

Echelle temporelle - Fréquence du facteur

Phénomène unique/rare
Intermittent/sporadique
Fréquent
En cours

Impact - Impact sur les attributs de la valeur du bien




Insignifiant
Mineur
Significatif
Catastrophique

Réaction du gestionnaire - Capacité de réaction du gestionnaire

Capacité haute
Capacité moyenne
Capacité faible
Aucune capacité/aucune ressource

Tendance - Evolution durant les 6 dernières années

En baisse
Statique
En hausse

Nom	Impact	Origine	Évolution
4.1.4 Vastes infrastructures et/ou installations touristiques/de loisirs	 		

Echelle spatiale - Surface d'impact du facteur

Restreinte
Localisée
Extensive
Très répandue

Echelle temporelle - Fréquence du facteur

Phénomène unique/rare
Intermittent/sporadique
Fréquent
En cours

Impact - Impact sur les attributs de la valeur du bien

Insignifiant
Mineur
Significatif
Catastrophique

Réaction du gestionnaire - Capacité de réaction du gestionnaire


Capacité haute
Capacité moyenne
Capacité faible
Aucune capacité/aucune ressource

Tendance - Evolution durant les 6 dernières années

En baisse
Statique
En hausse

Nom	Impact	Origine	Évolution
-----	--------	---------	-----------

4.1.5 Installations d'interprétation pour les visiteurs



Echelle spatiale - Surface d'impact du facteur

	Restreinte
X	Localisée
	Extensive
	Très répandue

Echelle temporelle - Fréquence du facteur

	Phénomène unique/rare
	Intermittent/sporadique
X	Fréquent
	En cours

Impact - Impact sur les attributs de la valeur du bien

	Insignifiant
	Mineur
X	Significatif
	Catastrophique

Réaction du gestionnaire - Capacité de réaction du gestionnaire

	Capacité haute
X	Capacité moyenne
	Capacité faible
	Aucune capacité/aucune ressource

Tendance - Evolution durant les 6 dernières années

	En baisse
	Statique
X	En hausse

4.2 Infrastructures de transport

Nom	Impact	Origine	Évolution
4.2.1 Infrastructures de transport de surface			




Echelle spatiale - Surface d'impact du facteur

	Restreinte
X	Localisée
	Extensive
	Très répandue

Echelle temporelle - Fréquence du facteur

	Phénomène unique/rare
	Intermittent/sporadique
	Fréquent
X	En cours

Impact - Impact sur les attributs de la valeur du bien	
	Insignifiant
✘	Mineur
	Significatif
	Catastrophique
Réaction du gestionnaire - Capacité de réaction du gestionnaire	
	Capacité haute
✘	Capacité moyenne
	Capacité faible
	Aucune capacité/aucune ressource
Tendance - Evolution durant les 6 dernières années	
	En baisse
✘	Statique
	En hausse

Nom	Impact	Origine	Évolution
4.2.3 Infrastructures de transport aérien			
			

Echelle spatiale - Surface d'impact du facteur	
	Restreinte
✘	Localisée
	Extensive
	Très répandue

Echelle temporelle - Fréquence du facteur	
	Phénomène unique/rare
✘	Intermittent/sporadique
	Fréquent
	En cours

Impact - Impact sur les attributs de la valeur du bien	
	Insignifiant
	Mineur
✘	Significatif
	Catastrophique
Réaction du gestionnaire - Capacité de réaction du gestionnaire	
	Capacité haute
	Capacité moyenne
✘	Capacité faible
	Aucune capacité/aucune ressource
Tendance - Evolution durant les 6 dernières années	
✘	En baisse
	Statique
	En hausse

Nom	Impact			Origine		Évolution
4.2.5 Effets liés à l'utilisation des infrastructures de transport						

Echelle spatiale - Surface d'impact du facteur

	Restreinte
<input checked="" type="checkbox"/>	Localisée
	Extensive
	Très répandue

Echelle temporelle - Fréquence du facteur

	Phénomène unique/rare
	Intermittent/sporadique
	Fréquent
<input checked="" type="checkbox"/>	En cours

Impact - Impact sur les attributs de la valeur du bien

	Insignifiant
<input checked="" type="checkbox"/>	Mineur
	Significatif
	Catastrophique

Réaction du gestionnaire - Capacité de réaction du gestionnaire

	Capacité haute
<input checked="" type="checkbox"/>	Capacité moyenne
	Capacité faible
	Aucune capacité/aucune ressource

Tendance - Evolution durant les 6 dernières années

	En baisse
<input checked="" type="checkbox"/>	Statique
	En hausse

4.3 Ouvrages à grande échelle ou infrastructures de services

Nom	Impact			Origine		Évolution
4.3.1 Infrastructures hydrauliques						




Echelle spatiale - Surface d'impact du facteur

	Restreinte
<input checked="" type="checkbox"/>	Localisée
	Extensive
	Très répandue

Echelle temporelle - Fréquence du facteur

	Phénomène unique/rare
<input checked="" type="checkbox"/>	Intermittent/sporadique

	Fréquent
	En cours
Impact - Impact sur les attributs de la valeur du bien	
	Insignifiant
✘	Mineur
	Significatif
	Catastrophique
Réaction du gestionnaire - Capacité de réaction du gestionnaire	
	Capacité haute
✘	Capacité moyenne
	Capacité faible
	Aucune capacité/aucune ressource
Tendance - Evolution durant les 6 dernières années	
✘	En baisse
	Statique
	En hausse

Nom	Impact	Origine	Évolution
4.3.4 Installations localisées			
			

Echelle spatiale - Surface d'impact du facteur	
✘	Restreinte
	Localisée
	Extensive
	Très répandue



Echelle temporelle - Fréquence du facteur	
	Phénomène unique/rare
✘	Intermittent/sporadique
	Fréquent
	En cours

Impact - Impact sur les attributs de la valeur du bien	
	Insignifiant
✘	Mineur
	Significatif
	Catastrophique

Réaction du gestionnaire - Capacité de réaction du gestionnaire	
	Capacité haute
✘	Capacité moyenne
	Capacité faible
	Aucune capacité/aucune ressource

Tendance - Evolution durant les 6 dernières années	
✘	En baisse

	Statique
	En hausse

Nom	Impact	Origine	Évolution
4.3.5 Grandes installations linéaires			
	 		

Echelle spatiale - Surface d'impact du facteur

<input checked="" type="checkbox"/>	Restreinte
	Localisée
	Extensive
	Très répandue

Echelle temporelle - Fréquence du facteur

<input checked="" type="checkbox"/>	Phénomène unique/rare
	Intermittent/sporadique
	Fréquent
	En cours

Impact - Impact sur les attributs de la valeur du bien

<input checked="" type="checkbox"/>	Insignifiant
	Mineur
	Significatif
	Catastrophique




Réaction du gestionnaire - Capacité de réaction du gestionnaire

	Capacité haute
<input checked="" type="checkbox"/>	Capacité moyenne
	Capacité faible
	Aucune capacité/aucune ressource

Tendance - Evolution durant les 6 dernières années

	En baisse
	Statique
<input checked="" type="checkbox"/>	En hausse

4.4 Pollution

Nom	Impact	Origine	Évolution
4.4.2 Pollution des eaux souterraines			
	 		

Echelle spatiale - Surface d'impact du facteur

<input checked="" type="checkbox"/>	Restreinte
	Localisée
	Extensive
	Très répandue

Echelle temporelle - Fréquence du facteur

	Phénomène unique/rare
--	-----------------------

	Intermittent/sporadique
X	Fréquent
	En cours
Impact - Impact sur les attributs de la valeur du bien	
X	Insignifiant
	Mineur
	Significatif
	Catastrophique
Réaction du gestionnaire - Capacité de réaction du gestionnaire	
	Capacité haute
	Capacité moyenne
X	Capacité faible
	Aucune capacité/aucune ressource
Tendance - Evolution durant les 6 dernières années	
	En baisse
X	Statique
	En hausse

Nom	Impact			Origine		Évolution
4.4.5 Déchets solides						

Echelle spatiale - Surface d'impact du facteur	
X	Restreinte
	Localisée
	Extensive
	Très répandue
Echelle temporelle - Fréquence du facteur	
	Phénomène unique/rare
	Intermittent/sporadique
	Fréquent
X	En cours
Impact - Impact sur les attributs de la valeur du bien	
	Insignifiant
X	Mineur
	Significatif
	Catastrophique
Réaction du gestionnaire - Capacité de réaction du gestionnaire	
	Capacité haute
	Capacité moyenne
X	Capacité faible
	Aucune capacité/aucune ressource
Tendance - Evolution durant les 6 dernières années	

<input checked="" type="checkbox"/>	En baisse
<input type="checkbox"/>	Statique
<input type="checkbox"/>	En hausse

4.7 Conditions locales affectant le tissu physique

Nom	Impact	Origine	Évolution
4.7.2 Humidité relative	<input type="checkbox"/>	<input type="checkbox"/>	<input type="checkbox"/>
	<input checked="" type="checkbox"/>	<input type="checkbox"/>	<input checked="" type="checkbox"/>

Echelle spatiale - Surface d'impact du facteur

<input type="checkbox"/>	Restreinte
<input checked="" type="checkbox"/>	Localisée
<input type="checkbox"/>	Extensive
<input type="checkbox"/>	Très répandue

Echelle temporelle - Fréquence du facteur

<input type="checkbox"/>	Phénomène unique/rare
<input type="checkbox"/>	Intermittent/sporadique
<input type="checkbox"/>	Fréquent
<input checked="" type="checkbox"/>	En cours

Impact - Impact sur les attributs de la valeur du bien

<input type="checkbox"/>	Insignifiant
<input checked="" type="checkbox"/>	Mineur
<input type="checkbox"/>	Significatif
<input type="checkbox"/>	Catastrophique

Réaction du gestionnaire - Capacité de réaction du gestionnaire

<input type="checkbox"/>	Capacité haute
<input type="checkbox"/>	Capacité moyenne
<input type="checkbox"/>	Capacité faible
<input checked="" type="checkbox"/>	Aucune capacité/aucune ressource

Tendance - Evolution durant les 6 dernières années

<input type="checkbox"/>	En baisse
<input checked="" type="checkbox"/>	Statique
<input type="checkbox"/>	En hausse



Nom	Impact	Origine	Évolution
4.7.5 Poussière	<input type="checkbox"/>	<input type="checkbox"/>	<input type="checkbox"/>
	<input checked="" type="checkbox"/>	<input type="checkbox"/>	<input checked="" type="checkbox"/>

Echelle spatiale - Surface d'impact du facteur

<input type="checkbox"/>	Restreinte
<input checked="" type="checkbox"/>	Localisée
<input type="checkbox"/>	Extensive
<input type="checkbox"/>	Très répandue




Echelle temporelle - Fréquence du facteur

	Phénomène unique/rare
	Intermittent/sporadique
	Fréquent
X	En cours
Impact - Impact sur les attributs de la valeur du bien	
	Insignifiant
X	Mineur
	Significatif
	Catastrophique
Réaction du gestionnaire - Capacité de réaction du gestionnaire	
	Capacité haute
	Capacité moyenne
X	Capacité faible
	Aucune capacité/aucune ressource
Tendance - Evolution durant les 6 dernières années	
	En baisse
X	Statique
	En hausse

Nom	Impact	Origine	Évolution
4.7.6 Eau (pluie/nappe phréatique)			
	 		

Echelle spatiale - Surface d'impact du facteur	
	Restreinte
	Localisée
X	Extensive
	Très répandue
Echelle temporelle - Fréquence du facteur	
	Phénomène unique/rare
	Intermittent/sporadique
	Fréquent
X	En cours
Impact - Impact sur les attributs de la valeur du bien	
	Insignifiant
	Mineur
X	Significatif
	Catastrophique
Réaction du gestionnaire - Capacité de réaction du gestionnaire	
	Capacité haute
	Capacité moyenne
	Capacité faible
X	Aucune capacité/aucune ressource

Tendance - Evolution durant les 6 dernières années	
	En baisse
✘	Statique
	En hausse

Nom	Impact	Origine	Évolution
4.7.8 Micro-organismes	 		

Echelle spatiale - Surface d'impact du facteur	
	Restreinte
✘	Localisée
	Extensive
	Très répandue













Echelle temporelle - Fréquence du facteur	
	Phénomène unique/rare
	Intermittent/sporadique
	Fréquent
✘	En cours

Impact - Impact sur les attributs de la valeur du bien	
	Insignifiant
✘	Mineur
	Significatif
	Catastrophique

Réaction du gestionnaire - Capacité de réaction du gestionnaire	
	Capacité haute
	Capacité moyenne
	Capacité faible
✘	Aucune capacité/aucune ressource




Tendance - Evolution durant les 6 dernières années	
	En baisse
✘	Statique
	En hausse

4.8 Utilisations sociétales/culturelles du patrimoine

Nom	Impact	Origine	Évolution
4.8.1 Utilisations et associations rituelles/spirituelles/religieuses	  	 	
	  	 	

Echelle spatiale - Surface d'impact du facteur	
	Restreinte
✘	Localisée
	Extensive
	Très répandue

Echelle temporelle - Fréquence du facteur	
	Phénomène unique/rare
	Intermittent/sporadique
X	Fréquent
	En cours
Impact - Impact sur les attributs de la valeur du bien	
	Insignifiant
X	Mineur
	Significatif
	Catastrophique
Réaction du gestionnaire - Capacité de réaction du gestionnaire	
	Capacité haute
X	Capacité moyenne
	Capacité faible
	Aucune capacité/aucune ressource
Tendance - Evolution durant les 6 dernières années	
	En baisse
	Statique
X	En hausse

Nom	Impact	Origine	Évolution
4.8.2 Modifications des valeurs associées à ce patrimoine	  	 	

Echelle spatiale - Surface d'impact du facteur	
	Restreinte
	Localisée
X	Extensive
	Très répandue
Echelle temporelle - Fréquence du facteur	
	Phénomène unique/rare
X	Intermittent/sporadique
	Fréquent
	En cours
Impact - Impact sur les attributs de la valeur du bien	
	Insignifiant
	Mineur
X	Significatif
	Catastrophique
Réaction du gestionnaire - Capacité de réaction du gestionnaire	
	Capacité haute
X	Capacité moyenne
	Capacité faible
	Aucune capacité/aucune ressource

Tendance - Evolution durant les 6 dernières années	
<input type="checkbox"/>	En baisse
<input type="checkbox"/>	Statique
<input checked="" type="checkbox"/>	En hausse

Nom	Impact	Origine	Évolution
4.8.4 Perturbations du mode de vie et des systèmes de savoir traditionnels	<input type="checkbox"/>	<input type="checkbox"/>	<input type="checkbox"/>

Echelle spatiale - Surface d'impact du facteur	
<input checked="" type="checkbox"/>	Restreinte
<input type="checkbox"/>	Localisée
<input type="checkbox"/>	Extensive
<input type="checkbox"/>	Très répandue

Echelle temporelle - Fréquence du facteur	
<input type="checkbox"/>	Phénomène unique/rare
<input type="checkbox"/>	Intermittent/sporadique
<input checked="" type="checkbox"/>	Fréquent
<input type="checkbox"/>	En cours

Impact - Impact sur les attributs de la valeur du bien	
<input type="checkbox"/>	Insignifiant
<input checked="" type="checkbox"/>	Mineur
<input type="checkbox"/>	Significatif
<input type="checkbox"/>	Catastrophique

Réaction du gestionnaire - Capacité de réaction du gestionnaire	
<input type="checkbox"/>	Capacité haute
<input checked="" type="checkbox"/>	Capacité moyenne
<input type="checkbox"/>	Capacité faible
<input type="checkbox"/>	Aucune capacité/aucune ressource

Tendance - Evolution durant les 6 dernières années	
<input checked="" type="checkbox"/>	En baisse
<input type="checkbox"/>	Statique
<input type="checkbox"/>	En hausse

Nom	Impact	Origine	Évolution
4.8.5 Identité, cohésion sociale, modifications de la population locale/des communautés			

Echelle spatiale - Surface d'impact du facteur	
<input type="checkbox"/>	Restreinte
<input type="checkbox"/>	Localisée
<input checked="" type="checkbox"/>	Extensive
<input type="checkbox"/>	Très répandue

Echelle temporelle - Fréquence du facteur	
---	--

	Phénomène unique/rare
	Intermittent/sporadique
X	Fréquent
	En cours

Impact - Impact sur les attributs de la valeur du bien




	Insignifiant
X	Mineur
	Significatif
	Catastrophique

Réaction du gestionnaire - Capacité de réaction du gestionnaire

	Capacité haute
X	Capacité moyenne
	Capacité faible
	Aucune capacité/aucune ressource

Tendance - Evolution durant les 6 dernières années

	En baisse
	Statique
X	En hausse

Nom	Impact	Origine	Évolution
4.8.6 Impacts des activités touristiques/de loisirs des visiteurs	  		

Echelle spatiale - Surface d'impact du facteur

	Restreinte
X	Localisée
	Extensive
	Très répandue

Echelle temporelle - Fréquence du facteur

	Phénomène unique/rare
	Intermittent/sporadique
X	Fréquent
	En cours

Impact - Impact sur les attributs de la valeur du bien



	Insignifiant
X	Mineur
	Significatif
	Catastrophique

Réaction du gestionnaire - Capacité de réaction du gestionnaire

	Capacité haute
X	Capacité moyenne
	Capacité faible
	Aucune capacité/aucune ressource

Tendance - Evolution durant les 6 dernières années	
<input type="checkbox"/>	En baisse
<input type="checkbox"/>	Statique
<input checked="" type="checkbox"/>	En hausse

4.9 Autres activités humaines

Nom	Impact	Origine	Évolution
4.9.1 Activités illégales			
			
			

Echelle spatiale - Surface d'impact du facteur

<input checked="" type="checkbox"/>	Restreinte
<input type="checkbox"/>	Localisée
<input type="checkbox"/>	Extensive
<input type="checkbox"/>	Très répandue

Echelle temporelle - Fréquence du facteur

<input type="checkbox"/>	Phénomène unique/rare
<input checked="" type="checkbox"/>	Intermittent/sporadique
<input type="checkbox"/>	Fréquent
<input type="checkbox"/>	En cours

Impact - Impact sur les attributs de la valeur du bien





<input type="checkbox"/>	Insignifiant
<input checked="" type="checkbox"/>	Mineur
<input type="checkbox"/>	Significatif
<input type="checkbox"/>	Catastrophique

Réaction du gestionnaire - Capacité de réaction du gestionnaire

<input type="checkbox"/>	Capacité haute
<input type="checkbox"/>	Capacité moyenne
<input checked="" type="checkbox"/>	Capacité faible
<input type="checkbox"/>	Aucune capacité/aucune ressource

Tendance - Evolution durant les 6 dernières années

<input checked="" type="checkbox"/>	En baisse
<input type="checkbox"/>	Statique
<input type="checkbox"/>	En hausse

Nom	Impact	Origine	Évolution
4.9.2 Destruction délibérée du patrimoine			
			
			

Echelle spatiale - Surface d'impact du facteur

<input checked="" type="checkbox"/>	Restreinte
<input type="checkbox"/>	Localisée
<input type="checkbox"/>	Extensive
<input type="checkbox"/>	Très répandue





Echelle temporelle - Fréquence du facteur	
<input checked="" type="checkbox"/>	Phénomène unique/rare
<input type="checkbox"/>	Intermittent/sporadique
<input type="checkbox"/>	Fréquent
<input type="checkbox"/>	En cours
Impact - Impact sur les attributs de la valeur du bien	
<input checked="" type="checkbox"/>	Insignifiant
<input type="checkbox"/>	Mineur
<input type="checkbox"/>	Significatif
<input type="checkbox"/>	Catastrophique
Réaction du gestionnaire - Capacité de réaction du gestionnaire	
<input type="checkbox"/>	Capacité haute
<input checked="" type="checkbox"/>	Capacité moyenne
<input type="checkbox"/>	Capacité faible
<input type="checkbox"/>	Aucune capacité/aucune ressource
Tendance - Evolution durant les 6 dernières années	
<input checked="" type="checkbox"/>	En baisse
<input type="checkbox"/>	Statique
<input type="checkbox"/>	En hausse

Nom	Impact			Origine		Évolution
4.9.6 Troubles civils						

Echelle spatiale - Surface d'impact du facteur	
<input checked="" type="checkbox"/>	Restreinte
<input type="checkbox"/>	Localisée
<input type="checkbox"/>	Extensive
<input type="checkbox"/>	Très répandue
Echelle temporelle - Fréquence du facteur	
<input checked="" type="checkbox"/>	Phénomène unique/rare
<input type="checkbox"/>	Intermittent/sporadique
<input type="checkbox"/>	Fréquent
<input type="checkbox"/>	En cours
Impact - Impact sur les attributs de la valeur du bien	
<input type="checkbox"/>	Insignifiant
<input checked="" type="checkbox"/>	Mineur
<input type="checkbox"/>	Significatif
<input type="checkbox"/>	Catastrophique
Réaction du gestionnaire - Capacité de réaction du gestionnaire	
<input type="checkbox"/>	Capacité haute
<input checked="" type="checkbox"/>	Capacité moyenne
<input type="checkbox"/>	Capacité faible

	Aucune capacité/aucune ressource
Tendance - Evolution durant les 6 dernières années	
<input checked="" type="checkbox"/>	En baisse
	Statique
	En hausse

4.10 Changement climatique/problèmes météorologiques

Nom	Impact	Origine	Évolution
4.10.1 Tempêtes			
	 		

Echelle spatiale - Surface d'impact du facteur

	Restreinte
	Localisée
<input checked="" type="checkbox"/>	Extensive
	Très répandue

Echelle temporelle - Fréquence du facteur

	Phénomène unique/rare
	Intermittent/sporadique
<input checked="" type="checkbox"/>	Fréquent
	En cours

Impact - Impact sur les attributs de la valeur du bien

	Insignifiant
	Mineur
<input checked="" type="checkbox"/>	Significatif
	Catastrophique






Réaction du gestionnaire - Capacité de réaction du gestionnaire

	Capacité haute
	Capacité moyenne
<input checked="" type="checkbox"/>	Capacité faible
	Aucune capacité/aucune ressource

Tendance - Evolution durant les 6 dernières années

	En baisse
<input checked="" type="checkbox"/>	Statique
	En hausse

4.11 Évènements écologiques ou géologiques soudains

Nom	Impact	Origine	Évolution
4.11.5 Erosion et envasement/dépôt			
	 	 	

Echelle spatiale - Surface d'impact du facteur

	Restreinte
--	------------

<input checked="" type="checkbox"/>	Localisée
<input type="checkbox"/>	Extensive
<input type="checkbox"/>	Très répandue
Echelle temporelle - Fréquence du facteur	
<input type="checkbox"/>	Phénomène unique/rare
<input type="checkbox"/>	Intermittent/sporadique
<input type="checkbox"/>	Fréquent
<input checked="" type="checkbox"/>	En cours
Impact - Impact sur les attributs de la valeur du bien	
<input type="checkbox"/>	Insignifiant
<input type="checkbox"/>	Mineur
<input checked="" type="checkbox"/>	Significatif
<input type="checkbox"/>	Catastrophique
Réaction du gestionnaire - Capacité de réaction du gestionnaire	
<input type="checkbox"/>	Capacité haute
<input checked="" type="checkbox"/>	Capacité moyenne
<input type="checkbox"/>	Capacité faible
<input type="checkbox"/>	Aucune capacité/aucune ressource
Tendance - Evolution durant les 6 dernières années	
<input type="checkbox"/>	En baisse
<input checked="" type="checkbox"/>	Statique
<input type="checkbox"/>	En hausse









4.12 Espèces envahissantes/espèces exotiques ou hyper-abondantes

Nom	Impact			Origine		Évolution
4.12.2 Espèces envahissantes/exotiques terrestres	<input type="checkbox"/>	<input type="checkbox"/>	<input type="checkbox"/>	<input type="checkbox"/>	<input type="checkbox"/>	<input type="checkbox"/>
			<input type="checkbox"/>		<input type="checkbox"/>	

Echelle spatiale - Surface d'impact du facteur	
<input checked="" type="checkbox"/>	Restreinte
<input type="checkbox"/>	Localisée
<input type="checkbox"/>	Extensive
<input type="checkbox"/>	Très répandue
Echelle temporelle - Fréquence du facteur	
<input type="checkbox"/>	Phénomène unique/rare
<input type="checkbox"/>	Intermittent/sporadique
<input type="checkbox"/>	Fréquent
<input checked="" type="checkbox"/>	En cours
Impact - Impact sur les attributs de la valeur du bien	
<input type="checkbox"/>	Insignifiant
<input checked="" type="checkbox"/>	Mineur
<input type="checkbox"/>	Significatif
<input type="checkbox"/>	Catastrophique

Réaction du gestionnaire - Capacité de réaction du gestionnaire	
	Capacité haute
	Capacité moyenne
✘	Capacité faible
	Aucune capacité/aucune ressource
Tendance - Evolution durant les 6 dernières années	
✘	En baisse
	Statique
	En hausse

4.13 Gestion et facteurs institutionnels




Nom	Impact	Origine	Évolution
4.13.1 Système de gestion/plan de gestion	 	 	
	 		

Echelle spatiale - Surface d'impact du facteur	
	Restreinte
	Localisée
	Extensive
✘	Très répandue

Echelle temporelle - Fréquence du facteur	
	Phénomène unique/rare
	Intermittent/sporadique
	Fréquent
✘	En cours

Impact - Impact sur les attributs de la valeur du bien	
	Insignifiant
	Mineur
✘	Significatif
	Catastrophique

Réaction du gestionnaire - Capacité de réaction du gestionnaire	
	Capacité haute
✘	Capacité moyenne
	Capacité faible
	Aucune capacité/aucune ressource
Tendance - Evolution durant les 6 dernières années	
	En baisse
	Statique
✘	En hausse

Nom	Impact	Origine	Évolution
4.13.2 Cadre juridique	 	 	

--	--	--	--	--	--	--	--	--

Echelle spatiale - Surface d'impact du facteur

	Restreinte
	Localisée
	Extensive
<input checked="" type="checkbox"/>	Très répandue

Echelle temporelle - Fréquence du facteur

	Phénomène unique/rare
	Intermittent/sporadique
	Fréquent
<input checked="" type="checkbox"/>	En cours

Impact - Impact sur les attributs de la valeur du bien

	Insignifiant
	Mineur
<input checked="" type="checkbox"/>	Significatif
	Catastrophique

Réaction du gestionnaire - Capacité de réaction du gestionnaire

	Capacité haute
<input checked="" type="checkbox"/>	Capacité moyenne
	Capacité faible
	Aucune capacité/aucune ressource

Tendance - Evolution durant les 6 dernières années

	En baisse
	Statique
<input checked="" type="checkbox"/>	En hausse

Nom	Impact			Origine		Évolution
4.13.3 Gouvernance						

Echelle spatiale - Surface d'impact du facteur

	Restreinte
	Localisée
	Extensive
<input checked="" type="checkbox"/>	Très répandue






Echelle temporelle - Fréquence du facteur

	Phénomène unique/rare
	Intermittent/sporadique
	Fréquent
<input checked="" type="checkbox"/>	En cours

Impact - Impact sur les attributs de la valeur du bien

	Insignifiant
	Mineur

<input checked="" type="checkbox"/>	Significatif
	Catastrophique
Réaction du gestionnaire - Capacité de réaction du gestionnaire	
	Capacité haute
<input checked="" type="checkbox"/>	Capacité moyenne
	Capacité faible
	Aucune capacité/aucune ressource
Tendance - Evolution durant les 6 dernières années	
	En baisse
	Statique
<input checked="" type="checkbox"/>	En hausse

Nom	Impact	Origine	Évolution
4.13.4 Activités de gestion	 	 	



Echelle spatiale - Surface d'impact du facteur	
	Restreinte
	Localisée
	Extensive
<input checked="" type="checkbox"/>	Très répandue

Echelle temporelle - Fréquence du facteur	
	Phénomène unique/rare
	Intermittent/sporadique
	Fréquent
<input checked="" type="checkbox"/>	En cours

Impact - Impact sur les attributs de la valeur du bien	
	Insignifiant
	Mineur
<input checked="" type="checkbox"/>	Significatif
	Catastrophique

Réaction du gestionnaire - Capacité de réaction du gestionnaire	
	Capacité haute
<input checked="" type="checkbox"/>	Capacité moyenne
	Capacité faible
	Aucune capacité/aucune ressource

Tendance - Evolution durant les 6 dernières années	
	En baisse
	Statique
<input checked="" type="checkbox"/>	En hausse

Nom	Impact	Origine	Évolution
4.13.5 Ressources financières	 	 	

Echelle spatiale - Surface d'impact du facteur

<input type="checkbox"/>	Restreinte
<input type="checkbox"/>	Localisée
<input type="checkbox"/>	Extensive
<input checked="" type="checkbox"/>	Très répandue

Echelle temporelle - Fréquence du facteur

<input type="checkbox"/>	Phénomène unique/rare
<input type="checkbox"/>	Intermittent/sporadique
<input type="checkbox"/>	Fréquent
<input checked="" type="checkbox"/>	En cours

Impact - Impact sur les attributs de la valeur du bien





<input type="checkbox"/>	Insignifiant
<input type="checkbox"/>	Mineur
<input checked="" type="checkbox"/>	Significatif
<input type="checkbox"/>	Catastrophique

Réaction du gestionnaire - Capacité de réaction du gestionnaire

<input type="checkbox"/>	Capacité haute
<input checked="" type="checkbox"/>	Capacité moyenne
<input type="checkbox"/>	Capacité faible
<input type="checkbox"/>	Aucune capacité/aucune ressource

Tendance - Evolution durant les 6 dernières années

<input type="checkbox"/>	En baisse
<input type="checkbox"/>	Statique
<input checked="" type="checkbox"/>	En hausse

Nom	Impact	Origine	Évolution
4.13.6 Ressources humaines	 		

Echelle spatiale - Surface d'impact du facteur

<input type="checkbox"/>	Restreinte
<input type="checkbox"/>	Localisée
<input checked="" type="checkbox"/>	Extensive
<input type="checkbox"/>	Très répandue





Echelle temporelle - Fréquence du facteur

<input type="checkbox"/>	Phénomène unique/rare
<input checked="" type="checkbox"/>	Intermittent/sporadique
<input type="checkbox"/>	Fréquent
<input type="checkbox"/>	En cours

Impact - Impact sur les attributs de la valeur du bien

<input type="checkbox"/>	Insignifiant
<input type="checkbox"/>	Mineur

×	Significatif
	Catastrophique
Réaction du gestionnaire - Capacité de réaction du gestionnaire	
	Capacité haute
×	Capacité moyenne
	Capacité faible
	Aucune capacité/aucune ressource
Tendance - Evolution durant les 6 dernières années	
	En baisse
×	Statique
	En hausse




Nom	Impact	Origine	Évolution
4.13.7 Activités de recherche/de suivi à faible impact	 		

Echelle spatiale - Surface d'impact du facteur	
	Restreinte
	Localisée
×	Extensive
	Très répandue

Echelle temporelle - Fréquence du facteur	
	Phénomène unique/rare
×	Intermittent/sporadique
	Fréquent
	En cours

Impact - Impact sur les attributs de la valeur du bien	
	Insignifiant
×	Mineur
	Significatif
	Catastrophique

Réaction du gestionnaire - Capacité de réaction du gestionnaire	
	Capacité haute
	Capacité moyenne
×	Capacité faible
	Aucune capacité/aucune ressource
Tendance - Evolution durant les 6 dernières années	
	En baisse
	Statique
×	En hausse

Nom	Impact	Origine	Évolution
4.13.8 Activités de recherche/de suivi à fort impact	 	 	

Echelle spatiale - Surface d'impact du facteur	
<input type="checkbox"/>	Restreinte
<input type="checkbox"/>	Localisée
<input checked="" type="checkbox"/>	Extensive
<input type="checkbox"/>	Très répandue
Echelle temporelle - Fréquence du facteur	
<input type="checkbox"/>	Phénomène unique/rare
<input checked="" type="checkbox"/>	Intermittent/sporadique
<input type="checkbox"/>	Fréquent
<input type="checkbox"/>	En cours
Impact - Impact sur les attributs de la valeur du bien	
<input type="checkbox"/>	Insignifiant
<input type="checkbox"/>	Mineur
<input checked="" type="checkbox"/>	Significatif
<input type="checkbox"/>	Catastrophique
Réaction du gestionnaire - Capacité de réaction du gestionnaire	
<input type="checkbox"/>	Capacité haute
<input type="checkbox"/>	Capacité moyenne
<input checked="" type="checkbox"/>	Capacité faible
<input type="checkbox"/>	Aucune capacité/aucune ressource
Tendance - Evolution durant les 6 dernières années	
<input type="checkbox"/>	En baisse
<input type="checkbox"/>	Statique
<input checked="" type="checkbox"/>	En hausse

4.17. Inscription en série (nationale ou transnationale)

4.17.1 - Si votre bien fait l'objet d'une inscription en série (nationale ou transnationale), identifiez les éléments du bien impactés par chaque facteur

Le 4.17.1 ne s'applique pas au bien

4.18. Évaluation de l'état de conservation au prochain cycle des Rapports périodiques

4.18.1 - Évaluez l'état de conservation de chaque attribut dans environ 6 ans (prochain cycle de soumission des Rapports périodiques).

	Attribut	Préservé	Compromis	Gravement compromis	Perdu
4.18.1.1	Kulumbimbi	<input checked="" type="checkbox"/>	<input type="checkbox"/>	<input type="checkbox"/>	<input type="checkbox"/>
4.18.1.2	Tady dya Bukikua	<input type="checkbox"/>	<input checked="" type="checkbox"/>	<input type="checkbox"/>	<input type="checkbox"/>
4.18.1.3	Yala Nkuwu (arbre sacré)	<input checked="" type="checkbox"/>	<input type="checkbox"/>	<input type="checkbox"/>	<input type="checkbox"/>
4.18.1.4	12 Sources d'eau	<input type="checkbox"/>	<input checked="" type="checkbox"/>	<input type="checkbox"/>	<input type="checkbox"/>
4.18.1.5	Ancienne Résidence des Rois	<input checked="" type="checkbox"/>	<input type="checkbox"/>	<input type="checkbox"/>	<input type="checkbox"/>

5. Protection et gestion du bien

5.1. Limites et zones tampons

5.1.1 - Les limites du bien du patrimoine mondial sont-elles adéquates pour maintenir la valeur universelle exceptionnelle de ce bien ?

Les limites ne compromettent pas le maintien de la valeur universelle exceptionnelle du bien, mais pourraient être améliorées

5.1.2 - Les limites du bien du patrimoine mondial sont-elles connues et reconnues ?

Les limites **sont connues** par l'autorité de gestion **mais pas** par les communautés locales/propriétaires

5.1.3 - La/les zone(s) tampon(s) du bien du patrimoine mondial est/sont-elle(s) adéquate(s) pour maintenir la valeur universelle exceptionnelle de ce bien ?

Les zones tampons **ne compromettent pas le maintien de la valeur universelle exceptionnelle du bien, mais pourraient être améliorées.**

5.1.4 - Les limites de la zone tampon sont-elles connues et reconnues ?

Les zones tampons du bien du patrimoine mondial **sont connues et reconnues par l'autorité de gestion mais ne sont pas connues par les communautés locales/propriétaires.**

5.1.5 - Remarques, conclusions et/ou recommandations relatives aux limites et zones tampons du bien du patrimoine mondial

Les limites du bien et de sa zone tampon sont connues. Il s'avère urgent de faire la signalisation à l'intention de la communauté locale.

5.2. Mesures de protection

5.2.1 - Désignation des mesures de protection (juridiques, réglementaires, contractuelles, liées à la planification, institutionnelles et/ou traditionnelles).

The heritage of Mbanza Kongo is protected by a series of legal texts (Angolan constitution of 2010, laws and decrees concerning the historic, cultural and artistic heritage). An executive decree of July 2014 defines the boundaries of the property and its buffer zone; a decree of January 2015 granted the "historic centre of Mbanza Kongo" national cultural heritage status and listed the protected places; a presidential decree of September 2015 created a "Historic Centre Participative Management Committee".

In addition to these specific texts, the site is covered by the general urbanism and land use rules (Law of June 2004), which establish a no-building zone extending for a minimum of 50 metres from the outer limits of the protected monuments.

Source: Advisory Body Evaluation (ICOMOS), 2017

5.2.2 - Indiquez les législations et autres mesures (réglementaires, y compris en matière d'aménagement du territoire, contractuelles, institutionnelles ou traditionnelles) qui n'apparaissent pas au point 5.2.1 et précisez la catégorie à laquelle elles appartiennent.

2016 / Règlement intérieur du comité de gestion participative du centre historique de Mbanza Kongo / Décret ministériel / 1 /

Loi du patrimoine /

5.2.3 - Le cadre juridique (à savoir la législation et/ou la réglementation y compris en matière d'aménagement du territoire) est-il adéquat pour maintenir la valeur universelle exceptionnelle du bien, y compris les conditions d'intégrité et/ou d'authenticité, du bien ?

Il existe un **cadre juridique adapté** destiné à maintenir la valeur universelle exceptionnelle incluant les conditions d'authenticité et/ou d'intégrité du bien du patrimoine mondial **mais il y a certains défauts dans la mise en œuvre.**

5.2.4 - Le cadre juridique (à savoir la législation et/ou la réglementation) est-il adéquat dans la zone tampon pour maintenir la valeur universelle exceptionnelle du bien, y compris les conditions d'intégrité et/ou d'authenticité ?

Il existe un **cadre juridique adapté** dans la zone tampon destiné à maintenir la valeur universelle exceptionnelle incluant les conditions d'authenticité et/ou d'intégrité du bien du patrimoine mondial **mais il y a certains défauts dans la mise en œuvre.**

5.2.5 - Le cadre juridique (à savoir la législation et/ou la réglementation) pour l'environnement général du bien du patrimoine mondial est-il adéquat pour maintenir la valeur universelle exceptionnelle du bien, y compris les conditions d'intégrité et/ou d'authenticité ?

Le **cadre juridique** pour l'environnement général du bien du patrimoine mondial **est inadapté** au maintien de la valeur universelle exceptionnelle incluant les conditions d'intégrité et/ou d'authenticité du bien.

5.2.6 - Le cadre juridique (à savoir la législation et/ou la réglementation) peut-il être appliqué ?

On dispose de **capacités / ressources acceptables** pour faire appliquer les mesures législatives et/ou réglementaires dans le périmètre du bien du patrimoine mondial mais certaines insuffisances subsistent dans la mise en œuvre.

5.2.7 - Indiquez brièvement comment la législation, y compris l'aménagement du territoire et les autres réglementations, fonctionne en pratique.

Il existe des mécanismes pour la mise en œuvre de la législation appliquée sur le bien. Tout est centré sur le comité de gestion participative du centre historique de Mbanza Kongo. Celui-ci a dans son organigramme la représentation de presque tous les départements ministériels (surtout ceux de l'urbanisme, aménagement du territoire). La municipalité de Mbanza Kongo, en tant que autorité territoriale locale est responsable pour plusieurs aspects. Un nouveau plan d'urbanisme est en élaboration.

5.2.8 - Commentaires, conclusions et/ou recommandations relatives aux mesures prises pour protéger le bien du patrimoine mondial

Les autorités tant nationales que locales sont d'un grand soutien à la protection du bien. Toutefois, il y a un besoin d'accroître le pouvoir du comité de gestion afin qu'il soit un peu plus autonome et dynamique.

5.3. Système de gestion/Plan de gestion

5.3.1 - Cochez la/les case(s) décrivant le mieux le système de gouvernance et de gestion du bien

Système de gestion public au niveau provincial/régional

Si vous avez choisi « Autre », précisez

5.3.2 - Système de gestion : indiquez quel(s) outil(s) de gestion ci-après est/sont utilisé(s) pour aider à protéger le bien.

Un plan officiel de gestion ou un plan de zonage du bien.

Des mécanismes de gouvernance encourageant et respectant les pratiques, connaissances et utilisations traditionnelles du bien.

Un plan de gestion intégré couvrant le patrimoine mondial et d'autres désignations.


Un plan de gestion.

Un plan annuel de travail ou d'activités.

5.3.3 - Décrivez brièvement le système de gestion établi pour votre bien

Le comité de gestion participative est l'organe de conception et d'exécution des actions et activités au sein du bien. Ce comité inclut les entités du gouvernement qui à ce jour est la principale source de financement des activités du bien. Il y a aussi intégration des divers représentants des couches sociales: autorités traditionnelles, ecclésiastiques, scientifiques et autres. Ils se réunissent sur convocation du gestionnaire du site.

5.3.4 - Documents de gestion

Titre	Statut	Disponible	Date	Lien vers source
Plan de Gestion	N/A	Disponible	2017	

5.3.5 - La Recommandation concernant le paysage urbain historique (2011) a-t-elle été utilisée pour développer les politiques et bonnes pratiques de protection du bien ?

La Recommandation concernant le paysage urbain historique de 2011 a été partiellement utilisée.

5.3.6 - Si la Recommandation concernant le paysage urbain historique (2011) a été utilisée pour ce bien, décrivez brièvement les mesures prises.

En 2014, un décret émis par le gouverneur de la province avec objet de réglementation de la construction de nouvelles maisons dans le périmètre protégé. Faisant suite à cette intention, l'élaboration du règlement urbanistique et du plan d'urbanisme est en cours.

5.3.7 - Le document d'orientation sur les impacts du changement climatique sur le patrimoine mondial a-t-il été utilisé pour le bien ?

Le document d'orientation sur les impacts du changement climatique n'a pas été utilisé.

5.3.8 - Si le document d'orientation sur les impacts du changement climatique a été utilisé, décrivez brièvement les mesures prises, ainsi que les études effectuées sur les effets du changement climatique sur le bien :

Le document d'orientation sur les impacts du changement climatique n'a pas été utilisé.

5.3.9 - La Stratégie pour réduire les risques liés aux catastrophes sur les biens du patrimoine mondial a-t-elle été utilisée pour ce bien ?

La Stratégie pour réduire les risques liés aux catastrophes sur les biens du patrimoine mondial a été partiellement utilisée.

5.3.10 - Si la Stratégie pour réduire les risques liés aux catastrophes sur les biens du patrimoine mondial a été utilisée, décrivez brièvement les mesures prises

5.3.11 - Les différents niveaux de l'administration (à savoir national/fédéral, régional/provincial/état, local/municipal, etc.) intervenant dans la gestion du bien du patrimoine mondial sont-ils bien coordonnés ?

Il y a une **coordination** entre les entités administratives impliquées dans la gestion du bien, **mais elle pourrait être améliorée**.

5.3.12 - Le système/plan de gestion est-il adéquat pour maintenir la valeur universelle exceptionnelle du bien ?

Le système/plan de gestion **n'est que partiellement adapté** pour maintenir la valeur universelle exceptionnelle du bien.

5.3.13 - Le système/plan de gestion est-il mis en œuvre ?

Le système/plan de gestion **n'est que partiellement mis en œuvre**.

5.3.14 - Existe-t-il un plan de travail/d'action annuel et est-il mis en œuvre ?

Il **existe** un plan de travail/plan d'action annuel **mais seulement un petit nombre d'activités sont mises en œuvre**.

5.3.15 - Le système de gestion intègre-t-il des mécanismes et procédures formels pour assurer la participation et la contribution des groupes suivants, vivant dans les limites ou à proximité du bien du patrimoine mondial et/ou de la zone tampon, aux décisions de gestion maintenant la valeur universelle exceptionnelle du bien ?

		Sans objet	Pas de mécanismes de participation	Une certaine participation	Participation directe	Participation évolutive à tous les processus de décision pertinents
5.3.15.1	Communautés locales			×		
5.3.15.2	Collectivités locales				×	
5.3.15.3	Propriétaires dans le périmètre du bien et de la zone tampon			×		
5.3.15.4	Peuples autochtones			×		
5.3.15.5	Femmes					×
5.3.15.6	Autres groupes spécifiques			×		
	Si vous avez choisi « Autres groupes spécifiques », veuillez préciser	Autorités traditionnelles et religieuses				

5.3.16 - Évaluez la coopération/relation entre les gestionnaires/coordonateurs/personnel du bien du patrimoine mondial et les groupes suivants

		Sans objet	Pas de coopération/relation	Faible	Moyenne	Bonne
5.3.16.1	Communautés locales			×		
5.3.16.2	Autorités locales/municipales				×	
5.3.16.3	Peuples autochtones	×				
5.3.16.4	Propriétaires fonciers			×		
5.3.16.5	Femmes				×	
5.3.16.6	Jeunes/enfants			×		
5.3.16.7	Chercheurs				×	
5.3.16.8	Visiteurs locaux/touristes				×	
5.3.16.9	Touristes nationaux/internationaux			×		
5.3.16.10	Secteur touristique				×	
5.3.16.11	Entreprises et industries locales			×		
5.3.16.12	ONG		×			
5.3.16.13	Autres groupes spécifiques				×	
	Si vous avez choisi « Autres groupes spécifiques », veuillez préciser	Églises ancestrales (africaines)				

5.3.17 - Évaluez de quelle manière le système de gestion de votre bien contribue à atteindre les objectifs de la Politique pour l'intégration d'une perspective de développement durable dans les processus de la Convention du patrimoine mondial

		Sans objet	Pas de contribution	Contribution limitée	Contribution importante	Parfaite réalisation des objectifs
5.3.17.1	Le système de gestion du bien contribue à l'égalité des genres.				×	
5.3.17.2	Le système de gestion du bien offre des services / avantages à la communauté locale au niveau de l'écosystème (par ex. air, eau, aliments, plantes médicinales).			×		
5.3.17.3	Le système de gestion du bien contribue à l'inclusion sociale et l'équité, en améliorant les opportunités pour tous, indépendamment de l'âge, du sexe, du handicap, de l'origine ethnique ou autre, de la religion, du milieu économique ou de toute autre considération.			×		
5.3.17.4	Le système de gestion du bien intègre une approche fondée sur les droits de l'homme.				×	
5.3.17.5	Le système de gestion du bien contribue à favoriser le développement économique inclusif local et à améliorer les moyens de subsistance.			×		
5.3.17.6	Le système de gestion du bien contribue à la prévention des conflits, en respectant la diversité culturelle dans le périmètre et à proximité des biens du patrimoine.				×	

5.3.18 - Commentaires supplémentaires concernant l'évaluation du système de gestion ci-dessus

Le système de gestion à certaines initiatives, tel que le projet de formation et soutien à l'artisanat, dans le but de promouvoir des activités socio-économiques, surtout celles liées au maintien et à la promotion de la culture et les traditions locales.

5.3.19 - Commentaires, conclusions et/ou recommandations relatives au système/plan de gestion

Les structures de gestion du site sont en phase d'installation. De ce fait, il y a besoin d'améliorer le système de travail et aussi d'accroître les capacités ou compétences.

6. Ressources financières et humaines

6.1. Financement

6.1.1 - Si vos sources de financement ne correspondent pas exactement à celles indiquées, inscrivez les sommes correspondant au type de financement qui représente votre situation avec le plus de justesse et utilisez la boîte de commentaires pour plus de détails.

		Frais de projets	Frais courants
6.1.1.1	Financement multilatéral (FEM, Banque mondiale, etc.)	0 %	0 %
6.1.1.2	Financement international bilatéral	0 %	0 %
6.1.1.3	Fonds du patrimoine mondial (Assistance internationale)	0 %	0 %

6.1.1.4	Contribution des autres conventions et programmes	0 %	0 %
6.1.1.5	Dons internationaux (ONG, fondations, etc.)	0 %	0 %
6.1.1.6	Gouvernemental (national/fédéral)	100 %	75 %
6.1.1.7	Gouvernemental (régional, provincial, État central)	0 %	25 %
6.1.1.8	Gouvernemental (local/municipal)	0 %	0 %
6.1.1.9	Dons nationaux (ONG, fondations, etc.)	0 %	0 %
6.1.1.10	Frais payés par les visiteurs (par ex. entrée, toilettes, parking, camping, etc.)	0 %	0 %
6.1.1.11	Activités commerciales (par ex. merchandising et restauration, permis pour filmer, concessions, etc.)	0 %	0 %
6.1.1.12	Autre	0 %	0 %
		Total 100 %	Total 100 %

6.1.2 - Commentez ci-après les autres sources de financement qui ne sont pas indiquées ci-avant

A ce jour, tous les frais sont totalement couverts par le gouvernement national et le gouvernement provincial

6.1.3 - Le budget actuel est-il suffisant pour gérer de manière efficace le bien du patrimoine mondial ?

Le budget dont on dispose **est acceptable**, mais **pourrait être augmenté ultérieurement** afin de répondre entièrement aux besoins de la gestion.

6.1.4 - Les sources actuelles de financement sont-elles assurées et ont-elles des chances de le rester ?

Les sources actuelles de financement sont **assurées à moyen et long termes**.

6.1.5 - Commentaires, conclusions et/ou recommandations relatives au financement et aux infrastructures

Le fonctionnement du bien est assuré par le gouvernement national. Il y a en gestation des projets d'appui de la part de certains partenaires (ambassade de France, Angola LNG,...).

6.1.6 - Estimez la participation des hommes et des femmes à la gestion, la conservation et l'interprétation des biens du patrimoine mondial et dans quelle mesure ils sont issus des communautés locales.

		Issus des communautés locales %	Issus d'ailleurs %
6.1.6.1	Hommes	60 %	55 %
6.1.6.2	Femmes	40 %	45 %
		Total 100 %	Total 100 %

6.1.7 - Les ressources humaines disponibles sont-elles suffisantes pour gérer le bien du patrimoine mondial ?

Les ressources humaines sont **en partie adaptées** aux besoins de la gestion du bien du patrimoine mondial.

6.1.8 - Concernant les besoins en matière de gestion du bien du patrimoine mondial, veuillez évaluer la disponibilité des professionnels dans les disciplines suivantes

Conservation	Disponibilité moyenne
Durabilité environnementale	Sans objet
Participation et inclusion des communautés	Disponibilité moyenne
Préparation aux risques	Faible disponibilité
Renforcement des compétences et éducation	Faible disponibilité
Administration	Faible disponibilité
Recherche et suivi	Pas de disponibilité
Sensibilisation et communication des informations publiques	Disponibilité moyenne
Marketing et promotion	Pas de disponibilité
Interprétation	Faible disponibilité
Gestion des visiteurs / tourisme	Pas de disponibilité
Gardiennage, police	Disponibilité moyenne

6.1.9 - Pour la gestion du bien du patrimoine mondial, veuillez noter la disponibilité de formations dans les disciplines énumérées

Conservation	Faible disponibilité
Durabilité environnementale	Pas de disponibilité
Participation et inclusion des communautés	Faible disponibilité
Préparation aux risques	Pas de disponibilité

Renforcement des capacités et éducation	Pas de disponibilité
Administration	Pas de disponibilité
Recherche et suivi	Pas de disponibilité
Sensibilisation et communication des informations publiques	Pas de disponibilité
Marketing et promotion	Pas de disponibilité
Interprétation	Pas de disponibilité
Gestion des visiteurs/tourisme	Pas de disponibilité
Forces de l'ordre (gardiennage, police)	Pas de disponibilité

6.1.10 - La Stratégie de renforcement des capacités du patrimoine mondial a-t-elle été utilisée pour le bien ?

La Stratégie de renforcement des capacités du patrimoine mondial n'a pas été utilisée.

6.1.11 - Si la Stratégie de renforcement des capacités du patrimoine mondial a été utilisée, décrivez brièvement les mesures prises.

6.1.12 - Existe-t-il des plans ou programmes de renforcement des compétences sur site pour développer l'expertise locale et permettre le transfert des compétences pour la conservation et la gestion du bien du patrimoine mondial ?

Un plan ou programme local de renforcement des compétences est en place et partiellement mis en œuvre ; certaines compétences techniques sont transmises à ceux qui gèrent le bien localement, mais le travail technique est effectué pour l'essentiel par du personnel extérieur.

6.1.13 - Commentaires, conclusions et/ou recommandations concernant les ressources humaines, l'expertise et la formation

Le bien dispose des conservateurs qui ont besoin d'accroître les capacités. Il y a aussi besoin de diversifier les compétences.

7. Études scientifiques et projets de recherche

7.1 - A-t-on une connaissance appropriée (scientifique ou traditionnelle) des valeurs et attributs du bien du patrimoine mondial permettant de soutenir la planification, la gestion et le processus décisionnel afin d'assurer le maintien de la valeur universelle exceptionnelle ?

La connaissance des valeurs et attributs du bien du patrimoine mondial est acceptable dans les domaines essentiels mais il y a des lacunes.

7.2 - Un programme de recherche est-il prévu dans le périmètre du bien pour répondre aux besoins de la gestion et/ou pour améliorer la compréhension de la valeur universelle exceptionnelle ?

Il y a un peu de recherche, mais cela n'est pas planifié.

7.3 - Les résultats des programmes de recherche sont-ils librement disponibles et diffusés ?

Les résultats de la recherche ne sont communiqués à aucun niveau.

7.4 - Commentaires, conclusions et/ou recommandations concernant les études scientifiques et les projets de recherche

Il y a un besoin urgent de planifier les recherches et assurer la diffusion de leurs résultats et leur mise en œuvre.

8. Éducation, information et sensibilisation

8.1 - Veuillez évaluer le degré de connaissance et de compréhension de l'existence et des motifs d'inscription du bien du patrimoine mondial parmi les groupes suivants

Communautés locales	Sensibilisation faible
Autorités locales, municipales	Sensibilisation moyenne
Peuples autochtones	Sans objet
Propriétaires fonciers	Sensibilisation faible
Femmes	Sensibilisation faible
Jeunes/enfants	Sensibilisation faible
Chercheurs	Sensibilisation faible
Visiteurs locaux	Sensibilisation faible
Touristes nationaux/internationaux	Sensibilisation faible
Secteur du tourisme	Sensibilisation faible
Entreprises et industries locales	Sensibilisation faible
ONG	Sensibilisation faible
Autres groupes spécifiques	Sensibilisation faible
Si vous avez choisi « Autres groupes spécifiques », précisez :	Églises locales

8.2 - Le bien dispose-t-il d'un/de programme(s) d'éducation sur le patrimoine pour les enfants et/ou les jeunes contribuant à mieux faire comprendre le patrimoine, promouvoir la diversité et encourager le dialogue interculturel ?

Il n'y a pas de programme d'éducation et de sensibilisation des enfants et/ou des jeunes, bien que l'on en ait constaté le besoin.

8.3 - Quel est le public ciblé par les programmes d'éducation et de sensibilisation sur le bien ?

Communautés locales

Autorités locales, municipales

Femmes

Jeunes/enfants

Chercheurs

Visiteurs locaux

Touristes nationaux/internationaux

Secteur du tourisme

Entreprises et industries locales

ONG

Autres groupes spécifiques (décrivez brièvement les groupes concernés)

Églises locales

8.4 - Veuillez noter le caractère plus ou moins adapté des installations suivantes destinées aux visiteurs, en ce qui concerne l'éducation, l'information, l'interprétation et la sensibilisation au bien du patrimoine mondial

Centre d'accueil des visiteurs	Non prévu mais nécessaire
Musée de site	Peu adaptée
Kiosques d'information	Non prévu mais nécessaire
Visites guidées	Moyennement adaptée
Sentiers/itinéraires	Moyennement adaptée
Documents d'information papier	Non prévu mais nécessaire
Informations en ligne (site web, réseaux sociaux, etc.)	Peu adaptée
Transports	Non prévu mais nécessaire
Autre	Non nécessaire
Si vous avez choisi « Autre », précisez	

8.5 - Commentaires, conclusions et/ou recommandations concernant l'éducation, l'information et la sensibilisation

Le site de Mbanza Kongo a à peine 2 ans depuis son inscription. Pour ce fait, il y a besoin de mettre en place un système bien planifié d'animation et médiation culturelle, qui englobe l'information, la formation et la sensibilisation, à l'intention des publics cibles.

9. Gestion des visiteurs

9.1 - Estimez le nombre de visiteurs annuel (visiteurs nationaux et internationaux compris) depuis le dernier Rapport périodique

13966 / 17619 / 9821 / 11827 / 3409 /

9.2 - Sources d'information utilisées pour rassembler les statistiques de fréquentation

Enquêtes visiteurs

Autre

Livre des statistiques du Musée de site

9.3 - Quelle est la durée moyenne d'une visite sur le site du patrimoine mondial ?

Entre une et trois heures

9.4 - Veuillez indiquer les sources d'information

Les informations fournies proviennent du musée des Rois du Kongo. Il est clair que les statistiques réelles sont supérieures par le fait que plusieurs visiteurs ne vont pas au Musée et la disposition actuelle du site ne permet pas le contrôle et/ou accompagnement des entrées et sorties.

9.5 - Quelles sont les dépenses moyennes approximatives des visiteurs par jour (Estimez la dépense en dollars des États-Unis) ?

35 USD / 15 USD / 2 USD / 0 USD / 10 USD / 10 USD /

9.6 - Veuillez indiquer les sources d'information

Hôtels, Restaurants, artisanat et Direction provinciale de la culture.

9.7 - Le système/plan de gestion du bien du patrimoine mondial intègre-t-il une stratégie, avec un plan d'actions, pour gérer le flux de visiteurs, l'activité touristique et ses impacts économiques, socioculturels et environnementaux ?

Il n'y a aucune stratégie pour gérer le flux de visiteurs, l'activité touristique et ses impacts sur le bien du patrimoine mondial.

9.8 - Commentaires concernant la réponse fournie à la question 9.7 ci-dessus

Le site, qui n'a que 2 ans, n'a pas encore élaboré une stratégie de gestion des touristes. Il y a tout de même des perspectives dans ce sens.

9.9 - L'utilisation du bien par les visiteurs est-elle gérée de manière efficace pour préserver la valeur universelle exceptionnelle du bien ?

L'usage par les visiteurs du bien du patrimoine mondial est géré, mais des améliorations pourraient être apportées.

9.10 - L'efficacité de la gestion du tourisme est-elle régulièrement contrôlée ?

Non

Si vous utilisez un autre système, précisez :

9.11 - Comment le secteur du tourisme coopère-t-il avec la gestion du site pour enrichir les expériences du visiteur et préserver la valeur universelle exceptionnelle du bien du patrimoine mondial ?

Il y a une bonne coopération entre les responsables du bien du patrimoine mondial et l'industrie touristique pour mettre en avant la valeur universelle exceptionnelle et enrichir l'appréciation des visiteurs.

9.12 - Comment les informations sur la valeur universelle exceptionnelle du bien sont-elles présentées et interprétées ?

La présentation et l'interprétation de la valeur universelle exceptionnelle du bien sont acceptables mais pourraient être améliorées.

9.13 - Dans combien d'emplacements l'emblème du patrimoine mondial est-il exposé au sein du bien ?

Dans un seul emplacement, mais non visible par les visiteurs.

9.14 - Comment les revenus du tourisme/apportés par les visiteurs (droits d'entrée, permis) contribuent-ils à la gestion du bien du patrimoine mondial ?

Aucun droit d'entrée n'est collecté.

9.15 - Existe-t-il des initiatives locales de tourisme durable ?

Oui

Si vous avez répondu « Oui », précisez

Visite au village Mbanza Mazina

9.16 - Les bénéfices du tourisme sont-ils partagés avec les communautés locales ?

Sans objet

Si vous avez répondu « Oui », précisez :

9.17 - Commentaires, conclusions et/ou recommandations concernant la gestion des visites du bien du patrimoine mondial

Comme déjà signalé ci-haut, le bien étant inscrit très récemment (2 ans) n'a pas encore des structures bien installées, l'industrie touristique aussi ne fait pas exception à cette règle. Des initiatives naissent déjà, mais il y a besoin de temps pour les rendre très visibles avec effet sur le tourisme.

10. Suivi

10.1 - Existe-t-il un programme de suivi dans le périmètre du bien qui soit axé sur les besoins de la gestion et/ou sur une meilleure compréhension de sa valeur universelle exceptionnelle ?

Il y a un peu de suivi, mais il n'est pas planifié.

10.2 - Les informations nécessaires sont-elles disponibles pour définir des indicateurs clés de mesure de l'état de conservation et sont-elles utilisées pour contrôler de quelle manière la valeur universelle exceptionnelle du bien est maintenue ?

L'information sur les valeurs du bien du patrimoine mondial est suffisante pour définir des indicateurs clés, mais cela n'a pas été fait.

10.3 - Des indicateurs clés sont-ils définis et en place pour les aspects principaux suivants du bien ?

	Importance des indicateurs de suivi	Sans objet	Pas d'indicateurs	Indicateurs définis mais pas encore en usage	Indicateurs définis et utilisés depuis le dernier cycle de soumission de Rapports périodiques
10.3.1	État de conservation		×		
10.3.2	Efficacité du système de gestion		×		
10.3.3	Système de gouvernance		×		
10.3.4	Synergie appropriée avec les autres désignations de conservation		×		
10.3.5	Contribution au développement durable		×		

10.4 - Commentaires concernant les indicateurs clés adoptés pour le bien

Il y a un besoin d'établir ou définir les indicateurs pour les divers aspects du bien.

10.5 - Veuillez noter le niveau de participation des groupes suivants au suivi :

Gestionnaires et personnel du patrimoine mondial	Participation moyenne
Autorités locales, municipales	Peu de participation
Communautés locales	Peu de participation
Peuples autochtones	Sans objet
Propriétaires fonciers	Sans objet
Femmes	Peu de participation
Chercheurs	Peu de participation
Secteur du tourisme	Participation moyenne
Entreprises et industries locales	Peu de participation
ONG	Sans objet
Autres groupes spécifiques	Sans objet
Si vous avez choisi « Autres groupes spécifiques », veuillez préciser :	

10.6 - L'État partie a-t-il mis en œuvre les recommandations appropriées du Comité du patrimoine mondial (Aller au début du chapitre 3 pour le [lien vers les rapports sur l'état de conservation](#) de la base de données du Centre du patrimoine mondial sur l'état de conservation) ?

La mise en œuvre est en cours.

10.7 - Commentaires concernant la mise en œuvre des recommandations du Comité du patrimoine mondial

Des 9 recommandations du comité du Patrimoine Mondial, 6 ont été réalisées ou en cours, 2 ne sont pas encore été réalisés et 1 (le rapport de mise en œuvre des recommandations) n'est pas encore à terme.

10.8 - Commentaires, conclusions et/ou recommandations concernant le suivi

Le bien n'a que 2 ans révolus. Les structures de gestion et d'accompagnement sont en phase d'implantation. Il y a naturellement besoin de toutes les ressources nécessaires. C'est-à-dire, amener ce qui manque et renforcer la capacité de ce qui existe déjà.

11. Évaluation des principaux besoins de gestion

11.1 - Évaluation des besoins de gestion

5.1	Limites et zones tampons	
5.1.2	Les limites du bien du patrimoine mondial sont connues par l'autorité de gestion mais pas par les communautés locales/propriétaires	
5.1.4	Les zones tampons du bien du patrimoine mondial sont connues et reconnues par l'autorité de gestion mais ne sont pas connues ni reconnues par les communautés locales/propriétaires	x
5.2	Mesures de protection	
5.2.3	Il existe un cadre juridique adapté destiné à maintenir la valeur universelle exceptionnelle incluant les conditions d'authenticité et/ou d'intégrité du bien du patrimoine mondial mais il y a certains défauts dans la mise en œuvre	x
5.2.4	Il existe un cadre juridique adapté dans la zone tampon destiné à maintenir la valeur universelle exceptionnelle incluant les conditions d'authenticité et/ou d'intégrité du bien du patrimoine mondial mais il y a certains défauts dans la mise en œuvre	x
5.2.5	Le cadre juridique pour l'environnement général du bien du patrimoine mondial et de sa zone tampon est inadapté au maintien de la valeur universelle exceptionnelle incluant les conditions d'intégrité et/ou d'authenticité du bien	x
5.2.6	On dispose de capacités / ressources acceptables pour faire appliquer les mesures législatives et/ou réglementaires dans le périmètre du bien du patrimoine mondial mais certaines insuffisances subsistent dans la mise en œuvre	x
5.3	Système de gestion/Plan de gestion	
5.3.5	La Recommandation concernant le paysage urbain historique de 2011 a été partiellement utilisée pour développer les politiques et bonnes pratiques de protection du bien	x
5.3.7	Le document d'orientation sur les impacts du changement climatique n'a pas été utilisé pour le bien	x
5.3.9	La Stratégie pour réduire les risques liés aux catastrophes sur les biens du patrimoine mondial a été partiellement utilisée pour ce bien	x
5.3.11	Il y a une coordination entre les entités administratives impliquées dans la gestion du bien, mais elle pourrait être améliorée	
5.3.12	Le système/plan de gestion n'est que partiellement adapté pour maintenir la valeur universelle exceptionnelle du bien	

5.3.13	Le système/plan de gestion n'est que partiellement mis en œuvre pour ce bien	✕
5.3.14	Il existe un plan de travail/plan d'action annuel pour ce bien mais seulement un petit nombre d'activités sont mises en œuvre	✕
5.3.17	<ul style="list-style-type: none"> Le système de gestion du bien contribue de manière limitée à la communauté locale au niveau de l'écosystème (par ex. air, eau, aliments, plantes médicinales) en offrant des services/avantages Le système de gestion du bien contribue de manière limitée à l'inclusion sociale et l'équité, en améliorant les opportunités pour tous, indépendamment de l'âge, du sexe, du handicap, de l'origine ethnique ou autre, de la religion, du milieu économique ou de toute autre considération Le système de gestion du bien contribue de manière limitée à favoriser le développement économique inclusif local et à améliorer les moyens de subsistance 	✕
6.1	Financement	
6.1.3	Le budget dont on dispose est acceptable , mais pourrait être augmenté ultérieurement afin de répondre entièrement aux besoins de la gestion pour ce bien du patrimoine mondial	
6.1.7	Les ressources humaines sont en partie adaptées aux besoins de la gestion du bien du patrimoine mondial	✕
6.1.10	La Stratégie de renforcement des capacités du patrimoine mondial n'a pas été utilisée pour ce bien du patrimoine mondial	✕
6.1.12	Un plan ou programme local de renforcement des compétences est en place et partiellement mis en œuvre ; certaines compétences techniques sont transmises à ceux qui gèrent le bien localement, mais le travail technique est effectué pour l'essentiel par du personnel extérieur	✕
7	Études scientifiques et projets de recherche	
7.2	Il y a un peu de recherche mené dans le périmètre du bien du patrimoine mondial, mais cela n'est pas planifié	
7.3	Les résultats de la recherche ne sont communiqués à aucun niveau	
8	Éducation, information et sensibilisation	
8.2	Il n'y a pas de programme d'éducation et de sensibilisation sur le patrimoine pour les enfants et/ou les jeunes, bien que l'on en ait constaté le besoin	✕
9	Gestion des visiteurs	
9.7	Il n'y a aucune stratégie pour gérer le flux de visiteurs, l'activité touristique et ses impacts sur le bien du patrimoine mondial	✕
9.9	L'usage par les visiteurs du bien du patrimoine mondial est géré, mais des améliorations pourraient être apportées	
9.12	La présentation et l'interprétation de la valeur universelle exceptionnelle du bien sont acceptables mais pourraient être améliorées	
10	Suivi	
10.1	Il y a un peu de suivi dans le périmètre du bien du patrimoine mondial, mais il n'est pas planifié	✕
10.2	L'information sur les valeurs du bien du patrimoine mondial est suffisante pour définir des indicateurs clés, mais cela n'a pas été fait	

Veillez sélectionner -7 points supplémentaires

Please save this question to reflect changes

12. Résumé et conclusions

12.1. Tableau récapitulatif - Facteurs affectant le bien

12.1.1 - Résumé - Facteurs affectant le bien

4.1	Habitat et développement						
4.1.5	Installations d'interprétation pour les visiteurs						
4.7	Conditions locales affectant le tissu physique						
4.7.2	Humidité relative	Critères : iii et iv Kulumbimbi: développement des algues sur les pierres Yala Nkuwu (arbre sacré): développement des algues sur le tronc Les pièces du Musée (surtout celles en bois et métal)	- A Kulumbimbi: traitement contre les algues - Dans le musée : installer l'appareillage de contrôle de climat (thermomètres, hygromètres, dessiccateurs, climatiseurs,...) - Sur Yala Nkuwu : traitement contre les algues et autres végétaux parasites	Recycler et responsabiliser la brigade d'entretien Passages d'inspection	A partir de Janvier 2021	- Comité de gestion participative - Direction provinciale de l'agriculture	Les algues peuvent altérer l'aspect des structures en cause.

4.7.5		Poussière						
4.7.6	Eau (pluie/nappe phréatique)	Critères iii et iv - l'effet battant des eaux de pluies désagrège les structures anciennes tels que Tady dya bukikua et kulumbimbi - Érosion: le ruissellement des eaux des pluies est la principale cause du risque d'érosion	- Améliorer le système de canalisation des eaux de ruissellement - rendre les structures plus stables	inspections régulières des infrastructures	A fixer	- Comité de gestion participative - Municipalité	Il est urgent d'agir pour éviter la désagrégation des structures	
4.7.8	Micro-organismes	critère iv; les pièces du Musée (en bois et métal) sont vulnérables aux attaques des microorganismes;	désinfection des pièces et des vitrines;	visites de évaluation des actions menées sur terrain;	de Septembre 2020 à Mars 2021;	Cabinet Technique du Comité de Gestion et le Cabinet Provincial de l'Agriculture, Pêche et Forêts;	les microorganismes ont un effet négatif sur les pièces en bois à l'aire libre et la corrosion des pièces métalliques. Les pièces dans les vitrines aussi par manque d'étanchéité, sont aussi vulnérables.	
4.10	Changement climatique/problèmes météorologiques							
4.10.1	Tempêtes	Critères iii et iv. Les tempêtes peuvent endommager les structures architecturales (Kulumbimbi, Tadi dya Bukikua) et Yala Nkuwu (arbre sacré)	Stabiliser les structures architecturales anciennes	Visites d'inspection sur la mise en œuvre du projet	Janvier à juin de 2022	Comité de gestion participative	Il s'avère urgent d'initier de travaux de stabilisation des deux structures plus vulnérables à la tempête (Kulumbimbi et Tady dya Bukikua)	
4.11	Évènements écologiques ou géologiques soudains							
4.11.5	Erosion et envasement/dépôt	Critères iv. Les structures architecturales sont plus exposées	stabilisation des structures architecturales et mitigation des érosions;	visites d'inspection et évaluation de travaux anti érosion	de Octobre 2020 à Mai 2021	Cabinet Technique du Comité de Gestion et le Cabinet Provincial de l'urbanisme et celui de l'Environnement	les eaux de pluies souvent non canalisées et l'effet battant des gouttes d'eau de pluies torrentielles peuvent désagréger les structures architecturales	
4.12	Espèces envahissantes/espèces exotiques ou hyper-abondantes							
4.12.2		Espèces envahissantes/exotiques terrestres						
4.13	Gestion et facteurs institutionnels							
4.13.1	Système de gestion/plan de gestion	Critères iii et iv Tout le bien susceptible d'être affecté positivement par la mise en œuvre du plan de gestion.	Évaluer l'état de l'évolution de la mise en œuvre du plan de gestion Mise à jour du plan de gestion en l'adaptant aux réalités actuelles	Organiser des rencontres d'évaluation de la mise en œuvre	A partir de Juillet 2020 (3 rencontres au moins par an)	Comité de gestion participative Municipalité de Mbanza Kongo Société civile	La mise en œuvre du plan de gestion a été perturbé par la crise financière qui a sévit le pays depuis 2014 et empirée par la crise de Covid-19	
4.13.8	Activités de recherche/de suivi à fort impact	Critères iii et iv. Augmentation du nombre d'artefacts qui renforceront la compréhension de la valeur universelle exceptionnelle, l'authenticité et l'intégrité	Réunir le comité scientifique Élaborer un plan de travail	Rencontres du comité scientifique à raison d'une session par trimestre.	A partir de Janvier 2021	Comité de gestion participative	Les mêmes raisons évoquées au point 4.13.1 sont valables, auxquelles est associé la suppression de la piste de l'aéroport qui pourrait cacher plusieurs vestiges.	

Question not completed

12.2. Tableau récapitulatif 2 – Besoins en matière de gestion

12.2.1 - Résumé - Besoins en matière de gestion

5.1	Limites et zones tampons							
		Actions	Calendrier	Organisation chef de file (et autres organismes engagés)	Informations / commentaires supplémentaires			

5.1.4	Les zones tampons du bien du patrimoine mondial sont connues et reconnues par l'autorité de gestion mais ne sont pas connues ni reconnues par les communautés locales/propriétaires	Pose de éléments signalétiques pour une bonne visibilité des limites du périmètre protégé. Action informative.	Dans les 12 mois à venir.	Le comité de gestion participative La municipalité	Il y a déjà un processus en cours
5.2	Mesures de protection				
5.2.3	Il existe un cadre juridique adapté destiné à maintenir la valeur universelle exceptionnelle incluant les conditions d'authenticité et/ou d'intégrité du bien du patrimoine mondial mais il y a certains défauts dans la mise en œuvre	Renforcer le pouvoir du comité de gestion participative Accroître la sensibilisation des autorités du gouvernement provincial et celles de la municipalité Organiser des colloques sur le sujet	Dans les 6 mois à venir.	Ministère de la culture Gouvernement provincial Comité de gestion participative	Il y a besoin que les responsables liés à l'application des décisions et recommandations soient de plus en plus responsabilisés.
5.2.4	Il existe un cadre juridique adapté dans la zone tampon destiné à maintenir la valeur universelle exceptionnelle incluant les conditions d'authenticité et/ou d'intégrité du bien du patrimoine mondial mais il y a certains défauts dans la mise en œuvre	Action formative dans but de sensibiliser les autorités liées à la gestion du bien et passer l'information à tous les agents et fonctionnaires travaillant direct ou indirectement sur le bien.	Dans les 12 mois à venir.	Comité de gestion participative Gouvernement provincial Ministère de la culture	La municipalité et les directions provinciales (représentations des ministères nationaux) ont des cadres pouvant répondre à ce besoin. Il suffit une orientation pour les rendre actifs.
5.2.5	Le cadre juridique pour l'environnement général du bien du patrimoine mondial et de sa zone tampon est inadapté au maintien de la valeur universelle exceptionnelle incluant les conditions d'intégrité et/ou d'authenticité du bien	Mener des études environnementales et proposer des actions à mener.	Dans les 12 mois à venir.	Direction provinciale de l'environnement Comité de gestion participative	Il y a besoin de mener des actions au sein de la population vivant dans le périmètre protégé en vue de les informer et former sur le tourisme durable.
5.2.6	On dispose de capacités / ressources acceptables pour faire appliquer les mesures législatives et/ou réglementaires dans le périmètre du bien du	Sensibiliser les diverses couches de la population à travers des briefings et travaux d'entretien avec eux.	Durant toute l'année.	Comité de gestion Municipalité Chefs des quartiers et des rues Association ou comité des habitants.	L'objectif est de renforcer l'appropriation du patrimoine par les populations ou communautés locales.

	patrimoine mondial mais certaines insuffisances subsistent dans la mise en œuvre					
5.3	Système de gestion/Plan de gestion					
5.3.5	La Recommandation concernant le paysage urbain historique de 2011 a été partiellement utilisée pour développer les politiques et bonnes pratiques de protection du bien	Organiser un workshop sur la recommandation concernant le paysage urbain historique de 2011 Monter une stratégie d'application de cette recommandation si nécessaire.	Septembre - Novembre 2021	Comité de gestion participative Ministère de la culture	RAS	
5.3.7	Le document d'orientation sur les impacts du changement climatique n'a pas été utilisé pour le bien	Rendre disponible le document d'orientation sur les impacts du changement climatique aux responsables de l'environnement, en vue d'une étude et son application sur le bien inscrit.	Au plus tard le mois de juin de 2021.	Le comité de gestion participative La direction provinciale de l'environnement et urbanisme.	Le bien étant culturel, il n'y a pas beaucoup de crainte sur le changement climatique. Toutefois, il y a besoin de maîtriser les éléments du climat pour une gestion durable.	
5.3.9	La Stratégie pour réduire les risques liés aux catastrophes sur les biens du patrimoine mondial a été partiellement utilisée pour ce bien	Élaborer un plan de gestion des risques liés aux catastrophes	Au plus tard juin 2021	Comité de gestion participative Service d'urbanisme Service des sapeurs-pompiers Service local de Météorologie	Il existe une ébauche de plan de gestion des risques. Il sera question de le mettre à jour et assurer sa mise en œuvre.	
5.3.13	Le système/plan de gestion n'est que partiellement mis en œuvre pour ce bien	Renforcer les capacités du cabinet technique du comité de gestion participative	Dès juillet 2020	Comité de gestion participative	RAS	
5.3.14	Il existe un plan de travail/plan d'action annuel pour ce bien mais seulement un petit nombre d'activités sont mises en œuvre	Renforcer les capacités techniques du cabinet technique (ressources humaines et matérielles)	De juin à décembre 2020	Comité de gestion participative	RAS	
5.3.17	<ul style="list-style-type: none"> Le système de gestion du bien contribue de manière limitée à la communauté locale au niveau de l'écosystème (par ex. air, eau, aliments, plantes médicinales) en offrant des services/avantages Le système de gestion du bien contribue de manière limitée à l'inclusion sociale et l'équité, en améliorant les opportunités pour tous, indépendamment de l'âge, du sexe, du handicap, de l'origine ethnique ou autre, de la religion, du milieu économique ou de toute autre considération Le système de gestion du bien contribue de manière limitée à favoriser le développement économique inclusif local et à améliorer les moyens de subsistance 	Concevoir un projet de développement inclusif	Mars 2022	Comité de gestion participative Municipalité de Mbanza Kongo	Il existe déjà un projet visant l'artisanat local.	

6.1 Financement					
6.1.7	Les ressources humaines sont en partie adaptées aux besoins de la gestion du bien du patrimoine mondial	Renforcer les capacités des ressources humaines existantes Recruter les ressources humaines manquantes	Janvier à Juin 2021	Comité de gestion participative	RAS
6.1.10	La Stratégie de renforcement des capacités du patrimoine mondial n'a pas été utilisée pour ce bien du patrimoine mondial	Prélever l'état des lieux du bien Adopter une stratégie de renforcement du bien du patrimoine	Juin à décembre 2020	Comité de gestion participative	Il a quelques interventions dans le but de renforcer les capacités. Il s'avère utile d'adopter une stratégie globale.
6.1.12	Un plan ou programme local de renforcement des compétences est en place et partiellement mis en œuvre ; certaines compétences techniques sont transmises à ceux qui gèrent le bien localement, mais le travail technique est effectué pour l'essentiel par du personnel extérieur	Élaborer un programme de formation du personnel local	Mars 2021	Comité de gestion participative	RAS
8 Éducation, information et sensibilisation					
8.2	Il n'y a pas de programme d'éducation et de sensibilisation sur le patrimoine pour les enfants et/ou les jeunes, bien que l'on en ait constaté le besoin	Organiser une série de rencontres avec les responsables de l'éducation Élaborer un programme d'éducation pour jeunes	Entre décembre 2020 et Février 2021	Comité de gestion participative Direction provinciale de l'éducation Organisations juvéniles	RAS
9 Gestion des visiteurs					
9.7	Il n'y a aucune stratégie pour gérer le flux de visiteurs, l'activité touristique et ses impacts sur le bien du patrimoine mondial	Organiser un workshop sur la gestion du flux des visiteurs en vue d'adopter une stratégie appropriée	Mars à juin 2021	Comité de gestion participative Ministère de la culture Municipalité de Mbanza Kongo	RAS
10 Suivi					
10.1	Il y a un peu de suivi dans le périmètre du bien du patrimoine mondial, mais il n'est pas planifié	Doter le cabinet technique des moyens matériels permettant de réaliser leurs activités	Janvier 2021 à Juin 2021	Comité de gestion participative	Il y a déjà un plan d'acquisition de matériels de travail et moyens de déplacement

12.3. Conclusions finales sur l'état de conservation du bien

12.3.1 - Compte tenu de l'analyse faite à travers ce rapport, quel est l'état actuel d'authenticité du bien du patrimoine mondial?

L'authenticité du bien du patrimoine mondial **a été compromise** par les facteurs décrits dans ce rapport.

12.3.2 - Compte tenu de l'analyse faite à travers ce rapport, quel est l'état actuel d'intégrité du bien du patrimoine mondial?

L'intégrité du bien du patrimoine mondial **a été compromise** par les facteurs décrits dans ce rapport.

12.3.3 - Compte tenu de l'analyse faite à travers ce rapport, quel est l'état actuel de la valeur universelle exceptionnelle du bien du patrimoine mondial?

La valeur universelle exceptionnelle du bien a été **préservée**.

12.3.4 - Quel est l'état actuel des autres valeurs du bien ?

D'autres valeurs culturelles et/ou naturelles importantes **se dégradent partiellement**, mais l'état de conservation du bien du patrimoine mondial **n'a pas subi d'impact notable**.

12.3.5 - Commentaires, conclusions et/ou recommandations concernant l'état de conservation du bien

Le bien du patrimoine nécessite de certaines interventions en vue de réduire ou anéantir l'action des facteurs naturels et artificiels.

13. Impact de l'inscription au patrimoine mondial

13.1 - Veuillez évaluer l'impact du statut de patrimoine mondial sur chacun des points suivants

Conservation	Positif
Recherche et suivi	Positif
Efficacité de la gestion	Positif
Qualité de vie des communautés locales et groupes autochtones	Pas d'impact
Reconnaissance	Positif
Éducation	Pas d'impact
Aménagement d'infrastructures	Positif
Financement du bien	Positif
Coopération internationale	Positif
Soutien politique pour la conservation	Positif
Cadre juridique/de politique générale pour la conservation	Positif
Promotion	Positif
Coordination institutionnelle	Positif
Sécurité	Positif
Égalité des genres	Pas d'impact
Services/avantages pour les communautés locales au niveau de l'écosystème	Sans objet
Inclusion sociale et équité et renforcement des opportunités pour tous, indépendamment de l'âge, du sexe, du handicap, de l'origine ethnique ou géographique, de la religion ou de la situation économique ou autre	Sans objet
Promotion d'un développement économique local inclusif et amélioration des moyens de subsistance	Pas d'impact
Contribution à la prévention des conflits, en respectant la diversité culturelle sur le périmètre et à proximité des biens du patrimoine	Positif
Autre	Sans objet
Si vous avez choisi « Autre », précisez :	

13.2 - Commentaires, conclusions et/ou recommandations concernant le statut de patrimoine mondial et ses impacts

L'inscription du bien a influencé l'attitude du gouvernement vis-à-vis du patrimoine. La législation a dû s'adapter jusqu'à la ratification de plusieurs conventions de l'UNESCO.

14. Bonnes pratiques de mise en œuvre de la *Convention du patrimoine mondial*

14.1 - Exemple de bonne pratique de protection, d'identification, de conservation ou de gestion du bien du patrimoine mondial

Tolérance mutuelle des religions africaines, qui viennent en «pèlerinage au centre historique de Mbanza Kongo », considéré terre sacrée dont le centre est situé à Kulumbimbi où était localisé le principal sanctuaire ancestral, et les chrétiens qui viennent aussi en pèlerinage à cause de Kulumbimbi, symbole de l'entrée du Christianisme au royaume Kongo, en particulier, et en Afrique subéquatorial. Nouvel élan de la musique, rituel et l'artisanat traditionnels.

14.2 - Définissez les sujets couverts par cet exemple de bonne pratique au niveau du bien

Développement durable

Synergies

Renforcement des compétences

15. Évaluation de l'exercice de soumission de Rapports périodiques

15.1. Pertinence de l'exercice de soumission des Rapports périodiques

15.1.1 - Le processus de soumission des Rapports périodiques a-t-il amélioré la compréhension des points suivants ?

La Convention du patrimoine mondial.

Le concept de valeur universelle exceptionnelle.

La valeur universelle exceptionnelle du bien.

Le concept d'intégrité et/ou d'authenticité.

L'intégrité et/ou l'authenticité du bien.

L'efficacité de la gestion du bien pour en maintenir la valeur universelle exceptionnelle.

Le suivi et l'établissement de rapports.

15.1.2 - Veuillez noter le suivi apporté aux conclusions et recommandations du précédent exercice de soumission des Rapports périodiques par les entités suivantes

État partie	Suivi moyen
Gestionnaires de sites	Suivi moyen
Centre du patrimoine mondial	Bon suivi
Organisations consultatives (ICOMOS, UICN, ICCROM)	Pas de suivi

15.2. Utilisation des données

15.2.1 - Comment les autorités responsables du bien prévoient-elles d'utiliser les données enregistrées à l'occasion de ce cycle de Rapports périodiques ?

Révision des priorités/stratégies/politiques de protection, gestion et conservation du patrimoine

Mise à jour des plans de gestion

Sensibilisation

Promotion

15.2.2 - Commentaires sur l'utilisation des données de ce cycle de soumission des Rapports périodiques

L'ensemble des questions contenues dans ce rapport ont été très utiles pour éveiller l'attention des gestionnaires sur plusieurs aspects tant dans la préservation, la promotion et la gestion du bien du patrimoine.

15.3. Délais et ressources

15.3.1 - Entités ayant participé au remplissage de ce questionnaire en ligne (cocher autant de cases que nécessaire)

Institutions gouvernementales chargées du patrimoine culturel et naturel.

Gestionnaire/coordonateurs/personnel du site.

Communautés locales.

Peuples autochtones.

Organisations non gouvernementales

Experts extérieurs

15.3.2 - L'équilibre entre les genres a-t-il été respecté et appliqué dans le remplissage du présent questionnaire ?

L'équilibre entre les genres a été explicitement intégré au processus mais des insuffisances subsistent au niveau de la mise en œuvre.

15.3.3 - Avez-vous eu suffisamment de temps (environ dix mois) pour recueillir les informations nécessaires et remplir ce questionnaire ?

Oui

15.3.4 - Estimez le temps (heures de travail) nécessaire pour remplir ce questionnaire

120 heures / 30 heures / 50 heures /

15.3.5 - Avez-vous mobilisé des ressources supplémentaires pour remplir ce questionnaire ?

		Non	Oui
15.3.5.1	Ressources humaines		X
15.3.5.2	Ressources financières pour l'organisation des réunions de consultation/formations		X

15.4. Format et contenu du Rapport périodique

15.4.1 - Quel était le degré d'accessibilité des informations requises pour compléter ce questionnaire ?

La majeure partie des informations requises était accessible.

15.4.2 - Le questionnaire était-il facile à utiliser et clair à comprendre ?

		Très difficile	Difficile	Facile	Très facile
15.4.2.1	Facilité d'utilisation du questionnaire			X	
15.4.2.2	Clarté des questions			X	

15.4.3 - Suggestions pour améliorer le questionnaire du Rapport périodique

Il y a eu certaines difficultés à sauvegarder certains champs du questionnaire surtout la page ou l'étape 16. Il y a besoin d'améliorer le système.

15.5. Formation et conseils

15.5.1 - Veuillez évaluer le soutien des entités suivantes en matière de formation et de conseils pour compléter le questionnaire

Centre du patrimoine mondial de l'UNESCO	Bon soutien
UNESCO (autres secteurs/bureaux hors-siège)	Sans objet
Commission nationale pour l'UNESCO	Pas de soutien
ICOMOS international	Pas de soutien
UICN international	Sans objet
ICCROM international/régional	Pas de soutien
ICOMOS national/régional	Sans objet
UICN national/régional	Sans objet

15.5.2 - Veuillez évaluer le niveau d'aide reçu des entités suivantes pour remplir le questionnaire du Rapport périodique

Centre du patrimoine mondial de l'UNESCO	Bon soutien
Représentant de l'État partie (Point focal national)	Bon soutien
Autres secteurs de l'UNESCO (par ex. bureaux hors siège)	Sans objet
Commission nationale pour l'UNESCO	Sans objet
ICOMOS international	Sans objet
ICCROM international/régional	Sans objet
ICOMOS national/régional	Sans objet
UICN national/régional	Sans objet
UICN international	Sans objet

15.5.3 - Les sources de formation en ligne sur la soumission de Rapports périodiques, préparées par le Centre du patrimoine mondial, vous ont-elles aidé à remplir ce questionnaire ?

Oui

15.5.4 - Veuillez fournir d'autres commentaires sur les ressources de formation en ligne et les changements que vous aimeriez voir mise en œuvre.

Les informations et/formation reçues en relation avec le rapport périodique ont été d'une valeur de haute facture et ont permis de faciliter le remplissage du questionnaire. Toutefois, pour améliorer l'accès aux informations mises à disposition, nous suggérons que tous les documents de référence soient groupés dans un répertoire (même sous format comprimé)..

15.6. Actions qui exigeront un examen formel du Comité du patrimoine mondial

15.6.1 - Résumé des actions qui exigeront un examen formel du Comité du patrimoine mondial

Pas d'éléments proposés pour mise à jour.

15.7. Commentaires, conclusions et/ou recommandations concernant l'évaluation de l'exercice de soumission des Rapports

périodiques

15.7.1 - Veuillez fournir des commentaires, conclusions et/ou recommandations concernant l'évaluation de l'exercice de soumission des Rapports périodiques

Pour une première participation au rapport périodique, nous devons avouer que cet exercice nous a beaucoup aidé et surtout repositionné par rapport à la gestion des sites du patrimoine. Notre souhait est de voir organiser une rencontre tout au début du cycle du rapport. Cela serait plus efficient.

15.7.2 - Merci d'avoir répondu à toutes les questions. Nous vous invitons à contacter votre Point focal pour qu'il/elle valide et envoie le questionnaire au Centre du patrimoine mondial.