

# La Grand-Place, Brussels

## 1. Données sur le bien du patrimoine mondial

### 1.1 - Dénomination du bien du patrimoine mondial


La Grand-Place de Bruxelles

### 1.2 - Détails sur le bien du patrimoine mondial

### 1.3 - Tableau des informations géographiques

Nom	Coordonnées	Bien (ha)	Zone tampon (ha)	Total (ha)	Année d'inscription
La Grand-Place de Bruxelles	50.847 / 4.352	1.48	20.93	22.41	1998
<b>Total (ha)</b>		<b>1.48</b>	<b>20.93</b>	<b>22.41</b>	

### 1.4 - Carte(s)

Titre	Date	Lien vers source
Grand Place de Bruxelles. Patrimoine Mondial de l'UNESCO, Echelle 1:3000	2007	

### 1.5 - Site Internet et présence sur les réseaux sociaux (le cas échéant)

- [Ville de Bruxelles](#)
- [Direction des Monuments et Sites de la Région de Bruxelles-Capitale](#)

## 2. Autres conventions/programmes au titre desquels le bien du patrimoine mondial est protégé (le cas échéant)

### 2.1 - D'après les informations disponibles, ce bien du patrimoine mondial (en tout ou en partie) est désigné et/ou protégé au titre des conventions/programmes recensés dans le tableau ci-après. Vérifiez et modifiez les données si nécessaires.

		Le bien du patrimoine mondial (en tout ou en partie) <b>est</b> désigné et/ou protégé au titre de la convention/du programme	Le bien du patrimoine mondial (en tout ou en partie) <b>n'est pas</b> désigné et/ou protégé au titre de la convention/du programme
2.1.1	<b>Registre international des biens culturels sous protection spéciale</b> (Convention de La Haye de 1954 pour la protection des biens culturels en cas de conflit armé)		×
2.1.2	<b>Liste des biens culturels sous protection renforcée</b> (Deuxième Protocole relatif à la Convention de La Haye de 1954 pour la protection des biens culturels en cas de conflit armé - 1999)		×
2.1.3	<b>Liste des zones humides d'importance internationale (Liste de Ramsar)</b> (Convention relative aux zones humides d'importance internationale (Convention de Ramsar))		×
2.1.4	<b>Réseau mondial des réserves de biosphère</b> L'Homme et la biosphère (MAB)		×
2.1.5	<b>Réseau mondial des géoparc</b> Géoparc mondiaux UNESCO		×

### 2.2 - Si nécessaire, merci d'inscrire ici vos commentaires sur la question 2.1

Lien avec Convention de 2003. Lieu des événements inscrits sur la liste représentative du PCI: Meyboom (Géants Processionnels) et cortège de l'Ommegang

### 2.3 - Vos autorités nationales ont-elles l'intention de demander, le cas échéant, une protection renforcée pour le bien du patrimoine mondial au titre du deuxième protocole relatif à la Convention de La Haye de 1954 pour la protection des biens culturels en cas de conflit armé (1999) au cours des trois prochaines années ?

Non

### 2.4 - Vos autorités nationales ont-elles l'intention de faire inscrire le bien du patrimoine mondial (en tout ou en partie) sur la Liste des zones humides d'importance internationale (Liste de Ramsar), le cas échéant, au cours des trois prochaines années ?

Non

### 2.5 - Vos autorités nationales ont-elles l'intention de désigner le bien du patrimoine mondial (en tout ou en partie) en tant que Réserve pour l'Homme et la biosphère (le cas échéant) au cours des trois prochaines années ?

Non

### 2.6 - Vos autorités nationales ont-elles l'intention de faire désigner le bien du patrimoine mondial (en tout ou en partie) comme

## Géoparc mondial UNESCO (le cas échéant) au cours des trois prochaines années ?

Non

### 2.7 - Indiquez le niveau de coopération au niveau du bien entre les différentes désignations des conventions/programmes pour le bien

<b>2.7.1</b>	<b>Convention de La Haye de 1954 pour la protection des biens culturels en cas de conflit armé</b>	
2.7.1	Il n'y a <b>aucun contact</b> avec le(s) point(s) focal/aux de cette désignation/programme.	
2.7.2	Le gestionnaire du site du patrimoine mondial communique <b>occasionnellement</b> avec le(s) point(s) focal/aux de cette désignation/programme.	
2.7.3	Le gestionnaire du site du patrimoine mondial communique <b>régulièrement</b> avec le(s) point(s) focal/aux de cette désignation/programme.	X
2.7.4	Le gestionnaire du site du patrimoine mondial <b>gère également</b> cette désignation/programme.	
<b>2.7.2</b>	<b>Deuxième protocole relatif à la Convention de La Haye de 1954 pour la protection des biens culturels en cas de conflit armé (1999)</b>	
2.7.1	Il n'y a <b>aucun contact</b> avec le(s) point(s) focal/aux de cette désignation/programme.	
2.7.2	Le gestionnaire du site du patrimoine mondial communique <b>occasionnellement</b> avec le(s) point(s) focal/aux de cette désignation/programme.	
2.7.3	Le gestionnaire du site du patrimoine mondial communique <b>régulièrement</b> avec le(s) point(s) focal/aux de cette désignation/programme.	X
2.7.4	Le gestionnaire du site du patrimoine mondial <b>gère également</b> cette désignation/programme.	
<b>2.7.3</b>	<b>Convention relative aux zones humides d'importance internationale (Convention de Ramsar)</b>	
2.7.1	Il n'y a <b>aucun contact</b> avec le(s) point(s) focal/aux de cette désignation/programme.	X
2.7.2	Le gestionnaire du site du patrimoine mondial communique <b>occasionnellement</b> avec le(s) point(s) focal/aux de cette désignation/programme.	
2.7.3	Le gestionnaire du site du patrimoine mondial communique <b>régulièrement</b> avec le(s) point(s) focal/aux de cette désignation/programme.	
2.7.4	Le gestionnaire du site du patrimoine mondial <b>gère également</b> cette désignation/programme.	
<b>2.7.4</b>	<b>Programme sur l'Homme et la biosphère (MAB)</b>	
2.7.1	Il n'y a <b>aucun contact</b> avec le(s) point(s) focal/aux de cette désignation/programme.	X
2.7.2	Le gestionnaire du site du patrimoine mondial communique <b>occasionnellement</b> avec le(s) point(s) focal/aux de cette désignation/programme.	
2.7.3	Le gestionnaire du site du patrimoine mondial communique <b>régulièrement</b> avec le(s) point(s) focal/aux de cette désignation/programme.	
2.7.4	Le gestionnaire du site du patrimoine mondial <b>gère également</b> cette désignation/programme.	
<b>2.7.5</b>	<b>Géoparcs mondiaux UNESCO</b>	
2.7.1	Il n'y a <b>aucun contact</b> avec le(s) point(s) focal/aux de cette désignation/programme.	X
2.7.2	Le gestionnaire du site du patrimoine mondial communique <b>occasionnellement</b> avec le(s) point(s) focal/aux de cette désignation/programme.	
2.7.3	Le gestionnaire du site du patrimoine mondial communique <b>régulièrement</b> avec le(s) point(s) focal/aux de cette désignation/programme.	
2.7.4	Le gestionnaire du site du patrimoine mondial <b>gère également</b> cette désignation/programme.	

### 2.8 - Ajouter ici les informations sur la coopération avec une autre/ d'autres désignation(s)/programme(s)

Lien avec Convention de 2003. Lieu des événements inscrits sur la liste représentative du PCI: Meyboom (Géants Processionnels) et cortège de l'Ommegang et dossier en préparation (Tapis de fleurs).

### 2.9 - À votre connaissance, des éléments associés au bien du patrimoine mondial ont-ils été inscrits sur la Liste représentative du patrimoine culturel immatériel ?

Oui

### 2.10 - Recensez les éléments associés au bien du patrimoine mondial qui sont inscrits, à votre connaissance, au titre de la Convention pour la sauvegarde du patrimoine culturel immatériel.

Lien avec Convention de 2003. Lieu des événements inscrits sur la liste représentative du PCI: Meyboom (Géants Processionnels) et cortège de l'Ommegang et dossier en préparation (Tapis de fleurs).

### 2.11 - À votre connaissance, du patrimoine documentaire associé au bien du patrimoine mondial a-t-il été inscrit au titre du Programme Mémoire du monde ?

Non

### 2.12 - Recensez le patrimoine documentaire associé au bien du patrimoine mondial inscrit, à votre connaissance, au titre du Programme Mémoire du monde.

3. Déclaration de valeur universelle exceptionnelle

#### 3.1 - Déclaration de valeur universelle exceptionnelle adoptée par le Comité du patrimoine mondial

# Déclaration de valeur universelle exceptionnelle

## Brève synthèse

La Grand-Place de Bruxelles, dont les premières mentions remontent au XIIe siècle, réunit autour d'une place de marché pavée, de forme rectangulaire, des édifices emblématiques des pouvoirs municipaux, ducaux et les anciennes maisons des corporations. Joyau d'architecture, elle s'impose comme un exemple exceptionnel et très réussi du mélange éclectique des styles architecturaux et artistiques de la culture occidentale, qui illustre la vitalité de cet important centre politique et commercial.

La Grand-Place témoigne particulièrement des succès de Bruxelles, ville marchande du nord de l'Europe qui, à l'apogée de sa prospérité, se releva du terrible bombardement infligé par les troupes de Louis XIV en 1695. En effet, détruit en trois jours, le cœur de la cité médiévale fera l'objet d'une campagne de reconstruction, réalisée sous le contrôle du magistrat de la Ville, spectaculaire à la fois par la rapidité de sa mise en œuvre, par sa richesse ornementale et par sa cohérence architecturale. Dans sa forme, la Grand-Place est toujours le reflet fidèle de la place détruite par l'artillerie française et témoigne toujours des intentions symboliques du pouvoir et de la fierté des bourgeois bruxellois qui ont choisi de recréer leur ville dans son état antérieur plutôt que de la reconstruire dans le style contemporain, tendance couramment observée ailleurs.

Fleuron du gothique brabançon, l'Hôtel de Ville, dont le beffroi magnifie la présence, constitue le monument le plus emblématique de la Place. Erigé au début du XVIe siècle, l'édifice, qui échappa en partie au bombardement, connut au fil du temps plusieurs transformations. Son programme ornemental est largement redevable aux campagnes de restauration menées à la fin du XIXe siècle. Lui faisant face, la Maison du Roi, reconstruite dans le courant historiciste, s'intègre parfaitement à l'ensemble. Son élévation se réfère à l'édifice de style gothique antérieur au bombardement et témoigne remarquablement des idéaux de la conservation contextuelle des monuments prônés au XIXe siècle. La Maison du Roi est occupée depuis plusieurs décennies par le Musée de la Ville. De part et d'autre de ces monuments, symboles de l'autorité publique, les maisons de la place étaient occupées par les puissantes corporations. Toutes différentes mais construites dans un délai très court, elles illustrent remarquablement l'architecture baroque de la fin du XVIIe siècle, avec un traitement singulier des pignons et des décors, tantôt chantournés, tantôt plus classiques. Chaque maison possède un nom et des attributs spécifiques, rehaussés d'or, qui évoquent le statut de ses occupants. Il est intéressant de noter qu'il s'agit d'un rare exemple de place qui n'abrite aucune église ou autre lieu de culte, ce qui souligne le caractère marchand et administratif du lieu.

**Critère (ii) :** La Grand-Place est un exemple exceptionnel du mélange éclectique et très réussi des styles architecturaux et artistiques caractéristiques de la culture et de la société de cette région.

**Critère (iv) :** Par la nature et la qualité de son architecture et sa valeur remarquable, la Grand-Place illustre remarquablement l'évolution et les succès d'une cité marchande du nord de l'Europe à l'apogée de sa prospérité.

## Intégrité

La Grand-Place de Bruxelles remplit les conditions d'intégrité tant en termes d'implantation, de dimension, de fonction, que d'expression architecturale.

Au cours des siècles, la place a conservé sa forme, sa cohérence et les attributs, pour l'essentiel gothiques ou baroques, qui la caractérisent. Elle est toujours le reflet du Marché Bas tel que reconstruit à la fin du XVIIe siècle, et témoigne de la volonté des autorités de préserver l'harmonie de la place lors de la campagne de reconstruction rapide qui suivit l'effroyable bombardement de 1695, afin qu'elle recouvre sa forme et sa splendeur. Ces mêmes priorités s'imposèrent lors des campagnes de restauration organisées par la Ville dès 1840 dans le style historiciste et lors d'opérations plus récentes. L'Hôtel de Ville abrite toujours une partie importante des services municipaux. Magnifié par son beffroi, il constitue l'élément le plus emblématique de la Place, dominant le paysage de la ville basse. Si elles ont changé de fonction et ont souvent été transformées en commerces, les anciennes maisons des corporations conservent, au moins en façade, leurs attributs architecturaux spécifiques de style Renaissance ou Baroque. Le degré de conservation des structures d'origine à l'intérieur des différentes maisons est très variable. Dans certains cas, presque aucun changement n'y a été apporté depuis le XVIIIe siècle, tandis que d'autres ont fait l'objet d'une conversion ou d'une modernisation plus radicale. La Grand-Place et ses immeubles bénéficient tous d'une protection patrimoniale qui garantit le maintien de leur intégrité.

La dimension de la Grand-Place étant par définition limitée, ses abords immédiats, correspondant à la ville basse historique, ont été inclus dans la zone tampon. Ce périmètre également dénommé « îlot sacré » a une fonction d'approche du bien. Sa morphologie médiévale est en partie conservée, mais plusieurs îlots ont toutefois été transformés aux XIXe et XXe siècles. Certains intègrent des monuments importants, telles les Galeries royales St Hubert (architecte A. Cluysenaar 1847), la galerie Bortier (architecte A. Cluysenaar-1848), la Bourse de Bruxelles (architecte L.P. Suys), dont l'aménagement est contemporain à celui des boulevards centraux et des campagnes de voûtement de la Senne, et d'assainissement et d'embellissement de la Ville vers 1870. Cette zone est soumise à de fortes pressions commerciales et touristiques, et nécessite une attention particulière afin que son tissu urbain historique et ses caractéristiques architecturales soient préservés.

## Authenticité

L'authenticité de la Grand-Place, dont les références les plus anciennes remontent au XIIe siècle, est indéniable. Evoluant au cours des siècles et reconstruite après le bombardement de 1695, la Grand-Place conserve sa forme depuis trois siècles, pratiquement sans changement aucun.

L'authenticité de l'Hôtel de Ville, qui conserve des composants de l'époque gothique et du XVIIIe siècle intacts et bien visibles, est établie tant en termes de matériaux que de style et de fonction. La plupart des bâtiments individuels autour de la place conservent leur authenticité dans un degré similaire, bien que l'intérieur de certains ait été radicalement modifié. Si la période de référence principale de la place est la fin du XVIIe siècle, la notion d'authenticité doit également être examinée au regard des campagnes de restauration historicistes, entamées à la fin du XIXe siècle et qui, sur base de documents historiques, s'attachèrent à renforcer la cohérence de l'ensemble et sa richesse ornementale. La statuaire de l'Hôtel de Ville et ses décors intérieurs furent recomposés à cette époque. C'est aussi dans ce contexte qu'il faut appréhender la démolition et reconstruction de la maison du Roi, qui se dresse à l'emplacement de l'ancienne Halle au pain et de plusieurs maisons restaurées à cette époque, en se basant sur les documents historiques et particulièrement sur les gravures de F. J. De Rons de 1737. Les parements de pierre en grès gréseux de Gobertange (ou bruxellois) ou en pierre d'Euville, les ornements sculptés et les menuiseries ont généralement été refaits dans ce contexte en tenant compte des matériaux et formes d'origine. Depuis l'inscription sur la Liste du patrimoine mondial, des études morphologiques de chaque maison ont été réalisées par la Ville et des mesures de protection complémentaires ont été prises afin d'assurer la préservation des structures et parties intérieures anciennes des édifices. L'assise pavée de la Grand-Place a également fait l'objet d'une protection légale spécifique.

## Éléments requis en matière de protection et de gestion

L'ensemble des immeubles de la Grand-Place sont classés comme monuments. Les mesures de protection et les campagnes régulières de restauration, initiées par la Ville et contrôlées par la Direction des Monuments et des Sites, permettent de conserver l'intégrité de l'ensemble.

Suite aux études patrimoniales et morphologiques menées depuis l'inscription sur la Liste du patrimoine mondial, plusieurs arrêtés d'extension de protection aux intérieurs des immeubles bordant la Grand-Place ont été pris par le Gouvernement de la Région de Bruxelles-Capitale. L'assise de la Grand-Place a été classée comme site et plus de 150 immeubles ont été protégés dans la zone tampon, en particulier dans les rues débouchant sur la Place et le long de la rue du Marché aux Herbes.

En Région bruxelloise, la législation actuelle ne différencie pas la gestion des biens inscrits sur la Liste du patrimoine mondial de celle des autres biens protégés. Les interventions sur ces biens sont suivies par la Direction des Monuments et des Sites, en concertation avec les architectes de la Cellule patrimoine historique de la Ville de Bruxelles et/ou des propriétaires privés et, sauf exception, doivent faire l'objet de procédures spécifiques suivant le Code bruxellois de l'aménagement du territoire (COBAT). La Direction des Monuments et des Sites gère également l'octroi des subventions régionales destinées à couvrir une partie des frais de

restauration et d'entretien des biens, pouvant atteindre 80% du montant des travaux.

En plus des mesures spécifiques aux biens classés, des mesures particulières de contrôle du bien et de planification de la zone tampon sont mises en œuvre à l'initiative de la Ville de Bruxelles. Dans la zone tampon, qui comprend 26 îlots densément bâtis et soumis à la pression commerciale, immobilière et touristique, les défis sont nombreux pour conserver le tissu urbain traditionnel et les caractéristiques spécifiques du bâti ancien. Afin de relever ces défis, la Ville de Bruxelles a adopté un Plan de Gestion qui a comme objectif de mieux coordonner les actions menées par les différents acteurs privés ou publics dans des champs d'actions très variés, relevant du patrimoine, de l'urbanisme, des voiries, de la mobilité, du tourisme, des affectations, du logement, et de valoriser davantage le bien et sa zone tampon. Dans ce cadre, un diagnostic général du bien et de la zone tampon a été mené, mettant en lumière plusieurs problématiques : pression touristique, pression économique et évolution commerciale, pression immobilière, pression administrative, densification des intérieurs d'îlot, perte de morphologie, occupation des voiries, accessibilité, trafic et stationnement, habitabilité et mixité, problématique des immeubles et des étages abandonnés, érosion/pollution et intervention d'urgence. Un renforcement des moyens, notamment en termes de budget et de personnel, serait souhaitable pour mener avec efficacité l'ensemble de ces actions, en particulier celles liées à la zone tampon.

### 3.2 - Recensez les attributs de valeur universelle exceptionnelle de votre bien et évaluez leur état. À titre indicatif, il est conseillé de se focaliser sur environ 5 attributs essentiels (pas plus de 15 en tout).

	Breve identification de l'attribut	Préservé	Compromis	Gravement Compromis	Perdu
3.2.1	Intégrité	✗			
3.2.2	Aspect esthétique	✗			
3.2.3	Lieu de vie et d'échange		✗		
3.2.4	Authenticité	✗			
3.2.5					
3.2.6					
3.2.7					
3.2.8					
3.2.9					
3.2.10					
3.2.11					
3.2.12					
3.2.13					
3.2.14					
3.2.15					

### 3.3 - Commentaires, conclusions et/ou recommandations relatives à la Déclaration de valeur universelle exceptionnelle

#### 4. Facteurs affectant le bien

##### 4.1. Habitat et développement

###### 4.1.1 - Habitat

Réponses précédentes du cycle 2 (30/07/2013):

- S'applique, négatif, actuel, potentiel, extérieure

✗ S'applique		Ne s'applique pas					
Impact	Impact		Origine		Évolution de l'impact		
	actuel	potentiel	intérieure	extérieure	Décroissant	Stable	Croissant
positif							
négatif ✗	✗	✗	✗	✗			↗

###### 4.1.2 - Développement commercial

Réponses précédentes du cycle 2 (30/07/2013):

- S'applique, négatif, actuel, potentiel, extérieure

✗ S'applique		Ne s'applique pas					
Impact	Impact		Origine		Évolution de l'impact		
	actuel	potentiel	intérieure	extérieure	Décroissant	Stable	Croissant
positif							

négatif						
---------	--	--	--	--	--	--

#### 4.1.3 - Zones industrielles

Réponses précédentes du cycle 2 (30/07/2013):

- Ne s'applique pas

S'applique	Ne s'applique pas
------------	-------------------

#### 4.1.4 - Vastes infrastructures et/ou installations touristiques/de loisirs

Réponses précédentes du cycle 2 (30/07/2013):

- Ne s'applique pas

S'applique	Ne s'applique pas
------------	-------------------

	Impact		Origine		Évolution de l'impact		
Impact	actuel	potentiel	intérieure	extérieure	Décroissant	Stable	Croissant
positif							
négatif							

#### 4.1.5 - Installations d'interprétation pour les visiteurs

Réponses précédentes du cycle 2 (30/07/2013):

- S'applique, positif, négatif, actuel, potentiel, intérieure, extérieure

S'applique	Ne s'applique pas
------------	-------------------

	Impact		Origine		Évolution de l'impact		
Impact	actuel	potentiel	intérieure	extérieure	Décroissant	Stable	Croissant
positif							
négatif							

#### 4.1.6 - Précisez, si nécessaire, de quelle manière les facteurs indiqués au point 4.1 affectent le bien d'un point de vue négatif ou positif

Positif : Signalisation qualitative au sol mise en place, logo Unesco Positif: Potentiel création du centre d'interpretation en 2024-2025

### 4.2. Infrastructures de transport

#### 4.2.1 - Infrastructures de transport de surface

Réponses précédentes du cycle 2 (30/07/2013):

- S'applique, positif, négatif, actuel, potentiel, extérieure

S'applique	Ne s'applique pas
------------	-------------------

	Impact		Origine		Évolution de l'impact		
Impact	actuel	potentiel	intérieure	extérieure	Décroissant	Stable	Croissant
positif							
négatif							

#### 4.2.2 - Infrastructures de transport souterrain

Réponses précédentes du cycle 2 (30/07/2013):

- Ne s'applique pas

S'applique	Ne s'applique pas
------------	-------------------

#### 4.2.3 - Infrastructures de transport aérien

Réponses précédentes du cycle 2 (30/07/2013):

- Ne s'applique pas

S'applique	Ne s'applique pas
------------	-------------------

#### 4.2.4 - Infrastructures de transport maritime

Réponses précédentes du cycle 2 (30/07/2013):

- S'applique, négatif, actuel, potentiel, extérieure

S'applique	Ne s'applique pas
------------	-------------------

#### 4.2.5 - Effets liés à l'utilisation des infrastructures de transport

Réponses précédentes du cycle 2 (30/07/2013):

- S'applique, positif, négatif, actuel, potentiel, extérieure

<input checked="" type="checkbox"/> S'applique		<input type="checkbox"/> Ne s'applique pas					
	Impact		Origine		Évolution de l'impact		
Impact	actuel	potentiel	intérieure	extérieure	Décroissant	Stable	Croissant
positif <input checked="" type="checkbox"/>	<input checked="" type="checkbox"/>	<input checked="" type="checkbox"/>	<input checked="" type="checkbox"/>	<input checked="" type="checkbox"/>			<input checked="" type="checkbox"/>
négatif <input checked="" type="checkbox"/>		<input checked="" type="checkbox"/>	<input checked="" type="checkbox"/>	<input checked="" type="checkbox"/>	<input checked="" type="checkbox"/>		

#### 4.2.6 - Précisez, si nécessaire, de quelle manière les facteurs indiqués au point 4.2 affectent le bien d'un point de vue négatif ou positif

Le site est en zone piétonne, il n'a pas beaucoup de pression automobile, néanmoins il existe une pression venant de l'accessibilité au site par les livreurs et corps de métier (chantiers)

#### 4.3. Ouvrages à grande échelle ou infrastructures de services

##### 4.3.1 - Infrastructures hydrauliques

Réponses précédentes du cycle 2 (30/07/2013):

- Ne s'applique pas

<input type="checkbox"/> S'applique		<input checked="" type="checkbox"/> Ne s'applique pas					
-------------------------------------	--	---	--	--	--	--	--

##### 4.3.2 - Infrastructures liées aux énergies renouvelables

Réponses précédentes du cycle 2 (30/07/2013):

- Ne s'applique pas

<input checked="" type="checkbox"/> S'applique		<input type="checkbox"/> Ne s'applique pas					
	Impact		Origine		Évolution de l'impact		
Impact	actuel	potentiel	intérieure	extérieure	Décroissant	Stable	Croissant
positif <input checked="" type="checkbox"/>		<input checked="" type="checkbox"/>	<input checked="" type="checkbox"/>	<input checked="" type="checkbox"/>			<input checked="" type="checkbox"/>
négatif <input checked="" type="checkbox"/>		<input checked="" type="checkbox"/>	<input checked="" type="checkbox"/>	<input checked="" type="checkbox"/>			<input checked="" type="checkbox"/>

##### 4.3.3 - Infrastructures liées aux énergies non renouvelables

Réponses précédentes du cycle 2 (30/07/2013):

- Ne s'applique pas

<input type="checkbox"/> S'applique		<input checked="" type="checkbox"/> Ne s'applique pas					
-------------------------------------	--	---	--	--	--	--	--

##### 4.3.4 - Installations localisées

Réponses précédentes du cycle 2 (30/07/2013):

- S'applique, négatif, actuel, potentiel, intérieure, extérieure

<input checked="" type="checkbox"/> S'applique		<input type="checkbox"/> Ne s'applique pas					
	Impact		Origine		Évolution de l'impact		
Impact	actuel	potentiel	intérieure	extérieure	Décroissant	Stable	Croissant
positif							
négatif <input checked="" type="checkbox"/>	<input checked="" type="checkbox"/>	<input checked="" type="checkbox"/>	<input checked="" type="checkbox"/>	<input checked="" type="checkbox"/>		<input checked="" type="checkbox"/>	

##### 4.3.5 - Grandes installations linéaires

Réponses précédentes du cycle 2 (30/07/2013):

- Ne s'applique pas

<input type="checkbox"/> S'applique		<input checked="" type="checkbox"/> Ne s'applique pas					
-------------------------------------	--	---	--	--	--	--	--

#### 4.3.6 - Précisez, si nécessaire, de quelle manière les facteurs indiqués au point 4.3 affectent le bien d'un point de vue négatif ou positif

Tendance croissante de placement de panneaux solaires en toiture sur l'ensemble de la Région.

#### 4.4. Pollution

##### 4.4.1 - Pollution des océans

Réponses précédentes du cycle 2 (30/07/2013):

- Ne s'applique pas

S'applique

Ne s'applique pas

#### 4.4.2 - Pollution des eaux souterraines

Réponses précédentes du cycle 2 (30/07/2013):

- Ne s'applique pas

S'applique

Ne s'applique pas

#### 4.4.3 - Pollution des eaux de surface

Réponses précédentes du cycle 2 (30/07/2013):

- S'applique, négatif, actuel, potentiel, extérieure

S'applique

Ne s'applique pas

#### 4.4.4 - Pollution atmosphérique

Réponses précédentes du cycle 2 (30/07/2013):

- S'applique, négatif, actuel, potentiel, extérieure

S'applique

Ne s'applique pas

#### 4.4.5 - Déchets solides

Réponses précédentes du cycle 2 (30/07/2013):

- S'applique, négatif, actuel, potentiel, intérieure

S'applique

Ne s'applique pas

Impact	Impact		Origine		Évolution de l'impact		
	actuel	potentiel	intérieure	extérieure	Décroissant	Stable	Croissant
positif							
négatif <input checked="" type="checkbox"/>	<input checked="" type="checkbox"/>	<input checked="" type="checkbox"/>	<input checked="" type="checkbox"/>	<input checked="" type="checkbox"/>			

#### 4.4.6 - Apport excessif d'énergie

Réponses précédentes du cycle 2 (30/07/2013):

- S'applique, négatif, actuel, potentiel, intérieure, extérieure

S'applique

Ne s'applique pas

#### 4.4.7 - Précisez, si nécessaire, de quelle manière les facteurs indiqués au point 4.4 affectent le bien d'un point de vue négatif ou positif

Positif. Agrandissement de la zone piétonne, réduction de la pression automobile autour du bien. Négatif. Difficulté de gestion des déchets.

### 4.5. Utilisation/modification des ressources biologiques

#### 4.5.1 - Pêche/collecte de ressources aquatiques

Réponses précédentes du cycle 2 (30/07/2013):

- Ne s'applique pas

S'applique

Ne s'applique pas

#### 4.5.2 - Aquaculture

Réponses précédentes du cycle 2 (30/07/2013):

- Ne s'applique pas

S'applique

Ne s'applique pas

#### 4.5.3 - Modification du régime des sols

Réponses précédentes du cycle 2 (30/07/2013):

- Ne s'applique pas

S'applique

Ne s'applique pas

#### 4.5.4 - Élevage de bétail/pacage d'animaux domestiques

Réponses précédentes du cycle 2 (30/07/2013):

- Ne s'applique pas

S'applique

Ne s'applique pas

#### 4.5.5 - Production de semences

Réponses précédentes du cycle 2 (30/07/2013):

- Ne s'applique pas

S'applique

Ne s'applique pas

#### 4.5.6 - Collecte de plantes sauvages à des fins commerciales

Réponses précédentes du cycle 2 (30/07/2013):

- Ne s'applique pas

S'applique

Ne s'applique pas

#### 4.5.7 - Collecte de plantes sauvages à des fins de subsistance

Réponses précédentes du cycle 2 (30/07/2013):

- Ne s'applique pas

S'applique

Ne s'applique pas

#### 4.5.8 - Chasse commerciale

Réponses précédentes du cycle 2 (30/07/2013):

- Ne s'applique pas

S'applique

Ne s'applique pas

#### 4.5.9 - Chasse de subsistance

Réponses précédentes du cycle 2 (30/07/2013):

- Ne s'applique pas

S'applique

Ne s'applique pas

#### 4.5.10 - Exploitation forestière/production de bois

Réponses précédentes du cycle 2 (30/07/2013):

- Ne s'applique pas

S'applique

Ne s'applique pas

#### 4.5.11 - Précisez, si nécessaire, de quelle manière les facteurs indiqués au point 4.5 affectent le bien d'un point de vue négatif ou positif

### 4.6. Utilisation de ressources matérielles

#### 4.6.1 - Exploitation minière

Réponses précédentes du cycle 2 (30/07/2013):

- Ne s'applique pas

S'applique

Ne s'applique pas

#### 4.6.2 - Exploitation de carrières

Réponses précédentes du cycle 2 (30/07/2013):

- Ne s'applique pas

S'applique

Ne s'applique pas

#### 4.6.3 - Pétrole/gaz

Réponses précédentes du cycle 2 (30/07/2013):

- Ne s'applique pas

S'applique

Ne s'applique pas

#### 4.6.4 - Exploitation hydraulique

Réponses précédentes du cycle 2 (30/07/2013):

- Ne s'applique pas

S'applique

Ne s'applique pas

#### 4.6.5 - Précisez, si nécessaire, de quelle manière les facteurs indiqués au point 4.6 affectent le bien d'un point de vue négatif ou positif

### 4.7. Conditions locales affectant le tissu physique

#### 4.7.1 - Vent

Réponses précédentes du cycle 2 (30/07/2013):

- S'applique, négatif, potentiel, extérieure

S'applique

Ne s'applique pas



	Impact		Origine		Évolution de l'impact		
Impact	actuel	potentiel	intérieure	extérieure	Décroissant	Stable	Croissant
positif							
négatif	X	X	X	X		→	

#### 4.7.2 - Humidité relative

Réponses précédentes du cycle 2 (30/07/2013):

- S'applique, négatif, potentiel, extérieure

X S'applique Ne s'applique pas

	Impact		Origine		Évolution de l'impact		
Impact	actuel	potentiel	intérieure	extérieure	Décroissant	Stable	Croissant
positif							
négatif	X	X	X	X		→	

#### 4.7.3 - Température

Réponses précédentes du cycle 2 (30/07/2013):

- S'applique, négatif, potentiel, extérieure

S'applique X Ne s'applique pas

#### 4.7.4 - Radiation/lumière

Réponses précédentes du cycle 2 (30/07/2013):

- Ne s'applique pas

S'applique X Ne s'applique pas

#### 4.7.5 - Poussière

Réponses précédentes du cycle 2 (30/07/2013):

- S'applique, négatif, actuel, potentiel, extérieure

X S'applique Ne s'applique pas

	Impact		Origine		Évolution de l'impact		
Impact	actuel	potentiel	intérieure	extérieure	Décroissant	Stable	Croissant
positif							
négatif	X	X	X	X		→	

#### 4.7.6 - Eau (pluie/nappe phréatique)

Réponses précédentes du cycle 2 (30/07/2013):

- Ne s'applique pas

S'applique X Ne s'applique pas

#### 4.7.7 - Nuisibles

Réponses précédentes du cycle 2 (30/07/2013):

- Ne s'applique pas

S'applique X Ne s'applique pas

#### 4.7.8 - Micro-organismes

Réponses précédentes du cycle 2 (30/07/2013):

- S'applique, négatif, potentiel, extérieure

S'applique X Ne s'applique pas

#### 4.7.9 - Précisez, si nécessaire, de quelle manière les facteurs indiqués au point 4.7 affectent le bien d'un point de vue négatif ou positif

#### 4.8. Utilisations sociétales/culturelles du patrimoine

##### 4.8.1 - Utilisations et associations rituelles/spirituelles/religieuses

Réponses précédentes du cycle 2 (30/07/2013):

- S'applique, positif, négatif, actuel, potentiel, intérieure, extérieure

X S'applique Ne s'applique pas

	Impact		Origine		Évolution de l'impact		
Impact	actuel	potentiel	intérieure	extérieure	Décroissant	Stable	Croissant
positif	X		X	X		→	
négatif		X	X	X			↗

#### 4.8.2 - Modifications des valeurs associées à ce patrimoine

Réponses précédentes du cycle 2 (30/07/2013):

- S'applique, positif, négatif, actuel, potentiel, intérieure, extérieure

X S'applique	Ne s'applique pas						
--------------	-------------------	--	--	--	--	--	--

	Impact		Origine		Évolution de l'impact		
Impact	actuel	potentiel	intérieure	extérieure	Décroissant	Stable	Croissant
positif		X	X	X			↗
négatif	X	X	X	X			↗

#### 4.8.3 - Chasse, récolte et ramassage traditionnels

Réponses précédentes du cycle 2 (30/07/2013):

- Ne s'applique pas

S'applique	X Ne s'applique pas						
------------	---------------------	--	--	--	--	--	--

#### 4.8.4 - Perturbations du mode de vie et des systèmes de savoir traditionnels

Réponses précédentes du cycle 2 (30/07/2013):

- Ne s'applique pas

S'applique	X Ne s'applique pas						
------------	---------------------	--	--	--	--	--	--

#### 4.8.5 - Identité, cohésion sociale, modifications de la population locale/des communautés

Réponses précédentes du cycle 2 (30/07/2013):

- S'applique, négatif, actuel, potentiel, intérieure, extérieure

X S'applique	Ne s'applique pas						
--------------	-------------------	--	--	--	--	--	--

	Impact		Origine		Évolution de l'impact		
Impact	actuel	potentiel	intérieure	extérieure	Décroissant	Stable	Croissant
positif	X	X	X	X			↗
négatif	X	X	X	X			↗

#### 4.8.6 - Impacts des activités touristiques/de loisirs des visiteurs

Réponses précédentes du cycle 2 (30/07/2013):

- S'applique, positif, négatif, actuel, potentiel, intérieure, extérieure

X S'applique	Ne s'applique pas						
--------------	-------------------	--	--	--	--	--	--

	Impact		Origine		Évolution de l'impact		
Impact	actuel	potentiel	intérieure	extérieure	Décroissant	Stable	Croissant
positif	X		X	X		→	
négatif	X	X	X	X			↗

#### 4.8.7 - Précisez, si nécessaire, de quelle manière les facteurs indiqués au point 4.8 affectent le bien d'un point de vue négatif ou positif

#### 4.9. Autres activités humaines

##### 4.9.1 - Activités illégales

Réponses précédentes du cycle 2 (30/07/2013):

- S'applique, négatif, actuel, potentiel, extérieure

X S'applique	Ne s'applique pas						
--------------	-------------------	--	--	--	--	--	--

	Impact		Origine		Évolution de l'impact		
Impact	actuel	potentiel	intérieure	extérieure	Décroissant	Stable	Croissant

positif							
négatif	x	x	x	x			↗

#### 4.9.2 - Destruction délibérée du patrimoine

Réponses précédentes du cycle 2 (30/07/2013):

- S'applique, négatif, actuel, potentiel, intérieure, extérieure

x S'applique	Ne s'applique pas
--------------	-------------------

	Impact		Origine		Évolution de l'impact		
Impact	actuel	potentiel	intérieure	extérieure	Décroissant	Stable	Croissant
positif							
négatif	x	x	x	x			↗

#### 4.9.3 - Entraînement militaire

Réponses précédentes du cycle 2 (30/07/2013):

- Ne s'applique pas

S'applique	x Ne s'applique pas
------------	---------------------

#### 4.9.4 - Guerre

Réponses précédentes du cycle 2 (30/07/2013):

- Ne s'applique pas

S'applique	x Ne s'applique pas
------------	---------------------

#### 4.9.5 - Terrorisme

Réponses précédentes du cycle 2 (30/07/2013):

- Ne s'applique pas

x S'applique	Ne s'applique pas
--------------	-------------------

	Impact		Origine		Évolution de l'impact		
Impact	actuel	potentiel	intérieure	extérieure	Décroissant	Stable	Croissant
positif							
négatif		x	x	x		→	

#### 4.9.6 - Troubles civils

Réponses précédentes du cycle 2 (30/07/2013):

- S'applique, négatif, potentiel, extérieure

x S'applique	Ne s'applique pas
--------------	-------------------

	Impact		Origine		Évolution de l'impact		
Impact	actuel	potentiel	intérieure	extérieure	Décroissant	Stable	Croissant
positif							
négatif		x		x		→	

#### 4.9.7 - Précisez, si nécessaire, de quelle manière les facteurs indiqués au point 4.9 affectent le bien d'un point de vue négatif ou positif

Malheureusement, Bruxelles a été la cible d'attentats en 2016

#### 4.10. Changement climatique/problèmes météorologiques

##### 4.10.1 - Tempêtes

Réponses précédentes du cycle 2 (30/07/2013):

- S'applique, négatif, potentiel, extérieure

x S'applique	Ne s'applique pas
--------------	-------------------

	Impact		Origine		Évolution de l'impact		
Impact	actuel	potentiel	intérieure	extérieure	Décroissant	Stable	Croissant
positif							
négatif		x		x		→	

#### 4.10.2 - Inondations

Réponses précédentes du cycle 2 (30/07/2013):

- Ne s'applique pas

S'applique

✘ Ne s'applique pas

#### 4.10.3 - Sécheresses

Réponses précédentes du cycle 2 (30/07/2013):

- Ne s'applique pas

S'applique

✘ Ne s'applique pas

#### 4.10.4 - Désertification

Réponses précédentes du cycle 2 (30/07/2013):

- Ne s'applique pas

S'applique

✘ Ne s'applique pas

#### 4.10.5 - Modification des eaux de l'océan

Réponses précédentes du cycle 2 (30/07/2013):

- Ne s'applique pas

S'applique

✘ Ne s'applique pas

#### 4.10.6 - Températures extrêmes

Réponses précédentes du cycle 2 (30/07/2013):

- Ne s'applique pas

S'applique

✘ Ne s'applique pas

#### 4.10.7 - Autres modifications du climat

Réponses précédentes du cycle 2 (30/07/2013):

- Ne s'applique pas

S'applique

✘ Ne s'applique pas

#### 4.10.8 - Précisez, si nécessaire, de quelle manière les facteurs indiqués au point 4.10 affectent le bien d'un point de vue négatif ou positif

#### 4.11. Évènements écologiques ou géologiques soudains

##### 4.11.1 - Éruption volcanique

Réponses précédentes du cycle 2 (30/07/2013):

- Ne s'applique pas

S'applique

✘ Ne s'applique pas

##### 4.11.2 - Tremblement de terre

Réponses précédentes du cycle 2 (30/07/2013):

- Ne s'applique pas

S'applique

✘ Ne s'applique pas

##### 4.11.3 - Tsunami/raz-de-marée

Réponses précédentes du cycle 2 (30/07/2013):

- Ne s'applique pas

S'applique

✘ Ne s'applique pas

##### 4.11.4 - Avalanche/glissement de terrain

Réponses précédentes du cycle 2 (30/07/2013):

- Ne s'applique pas

S'applique

✘ Ne s'applique pas

##### 4.11.5 - Erosion et envasement/dépôt

Réponses précédentes du cycle 2 (30/07/2013):

- Ne s'applique pas

S'applique

✘ Ne s'applique pas

#### 4.11.6 - Incendies d'origine naturelle

Réponses précédentes du cycle 2 (30/07/2013):

- S'applique, négatif, potentiel, intérieure, extérieure

S'applique	<input checked="" type="checkbox"/> Ne s'applique pas
------------	---

#### 4.11.7 - Précisez, si nécessaire, de quelle manière les facteurs indiqués au point 4.11 affectent le bien d'un point de vue négatif ou positif

#### 4.12. Espèces envahissantes/espèces exotiques ou hyper-abondantes

##### 4.12.1 - Espèces transportées

Réponses précédentes du cycle 2 (30/07/2013):

- Ne s'applique pas

S'applique	<input checked="" type="checkbox"/> Ne s'applique pas
------------	---

##### 4.12.2 - Espèces envahissantes/exotiques terrestres

Réponses précédentes du cycle 2 (30/07/2013):

- Ne s'applique pas

S'applique	<input checked="" type="checkbox"/> Ne s'applique pas
------------	---

##### 4.12.3 - Espèces envahissantes/exotiques d'eau douce

Réponses précédentes du cycle 2 (30/07/2013):

- Ne s'applique pas

S'applique	<input checked="" type="checkbox"/> Ne s'applique pas
------------	---

##### 4.12.4 - Espèces envahissantes/exotiques marines

Réponses précédentes du cycle 2 (30/07/2013):

- Ne s'applique pas

S'applique	<input checked="" type="checkbox"/> Ne s'applique pas
------------	---

##### 4.12.5 - Espèces hyper-abondantes

Réponses précédentes du cycle 2 (30/07/2013):

- Ne s'applique pas

S'applique	<input checked="" type="checkbox"/> Ne s'applique pas
------------	---

##### 4.12.6 - Matériel génétiquement modifié

Réponses précédentes du cycle 2 (30/07/2013):

- Ne s'applique pas

S'applique	<input checked="" type="checkbox"/> Ne s'applique pas
------------	---

#### 4.12.7 - Précisez, si nécessaire, de quelle manière les facteurs indiqués au point 4.12 affectent le bien d'un point de vue négatif ou positif

augmentation de la présence de pigeons : dépôts en augmentation sur site

#### 4.13. Gestion et facteurs institutionnels

##### 4.13.1 - Système de gestion/plan de gestion

<input checked="" type="checkbox"/> S'applique	<input type="checkbox"/> Ne s'applique pas
--	--

Impact	Impact		Origine		Évolution de l'impact		
	actuel	potentiel	intérieure	extérieure	Décroissant	Stable	Croissant
positif <input checked="" type="checkbox"/>	<input checked="" type="checkbox"/>	<input checked="" type="checkbox"/>	<input checked="" type="checkbox"/>	<input checked="" type="checkbox"/>			
négatif <input checked="" type="checkbox"/>	<input checked="" type="checkbox"/>	<input checked="" type="checkbox"/>	<input checked="" type="checkbox"/>	<input checked="" type="checkbox"/>			

##### 4.13.2 - Cadre juridique

<input checked="" type="checkbox"/> S'applique	<input type="checkbox"/> Ne s'applique pas
--	--

Impact	Impact		Origine		Évolution de l'impact		
	actuel	potentiel	intérieure	extérieure	Décroissant	Stable	Croissant
positif <input checked="" type="checkbox"/>	<input checked="" type="checkbox"/>	<input checked="" type="checkbox"/>	<input checked="" type="checkbox"/>	<input checked="" type="checkbox"/>			

⊖ négatif ✕		✕		✕		→	
-------------	--	---	--	---	--	---	--

#### 4.13.3 - Gouvernance

✕ S'applique	Ne s'applique pas						
--------------	-------------------	--	--	--	--	--	--

	Impact		Origine		Évolution de l'impact		
Impact	🔊 actuel	🔊 potentiel	🏠 intérieure	🌍 extérieure	↘ Décroissant	→ Stable	↗ Croissant
🟢 positif ✕	✕	✕	✕	✕			↗
🔴 négatif ✕	✕		✕	✕			↗

#### 4.13.4 - Activités de gestion

Réponses précédentes du cycle 2 (30/07/2013):

- S'applique, positif, négatif, actuel, potentiel, intérieure, extérieure

✕ S'applique	Ne s'applique pas						
--------------	-------------------	--	--	--	--	--	--

	Impact		Origine		Évolution de l'impact		
Impact	🔊 actuel	🔊 potentiel	🏠 intérieure	🌍 extérieure	↘ Décroissant	→ Stable	↗ Croissant
🟢 positif ✕	✕	✕	✕	✕		→	
🔴 négatif ✕	✕	✕	✕	✕		→	

#### 4.13.5 - Ressources financières

✕ S'applique	Ne s'applique pas						
--------------	-------------------	--	--	--	--	--	--

	Impact		Origine		Évolution de l'impact		
Impact	🔊 actuel	🔊 potentiel	🏠 intérieure	🌍 extérieure	↘ Décroissant	→ Stable	↗ Croissant
🟢 positif ✕	✕	✕	✕	✕		→	
🔴 négatif ✕	✕	✕	✕	✕			↗

#### 4.13.6 - Ressources humaines

✕ S'applique	Ne s'applique pas						
--------------	-------------------	--	--	--	--	--	--

	Impact		Origine		Évolution de l'impact		
Impact	🔊 actuel	🔊 potentiel	🏠 intérieure	🌍 extérieure	↘ Décroissant	→ Stable	↗ Croissant
🟢 positif ✕	✕	✕	✕	✕		→	
🔴 négatif ✕	✕	✕	✕	✕		→	

#### 4.13.7 - Activités de recherche/de suivi à faible impact

Réponses précédentes du cycle 2 (30/07/2013):

- S'applique, positif, négatif, potentiel, intérieure, extérieure

✕ S'applique	Ne s'applique pas						
--------------	-------------------	--	--	--	--	--	--

	Impact		Origine		Évolution de l'impact		
Impact	🔊 actuel	🔊 potentiel	🏠 intérieure	🌍 extérieure	↘ Décroissant	→ Stable	↗ Croissant
🟢 positif ✕	✕	✕	✕	✕		→	
🔴 négatif							

#### 4.13.8 - Activités de recherche/de suivi à fort impact

Réponses précédentes du cycle 2 (30/07/2013):

- Ne s'applique pas

S'applique	✕ Ne s'applique pas						
------------	---------------------	--	--	--	--	--	--

#### 4.13.9 - Précisez, si nécessaire, de quelle manière les facteurs indiqués comme pertinents au point 4.13 affectent le bien d'un point de vue négatif ou positif

Les moyens financiers ont fort diminué pour le secteur culture et patrimoine après le Covid et la crise économique 2020-2022.

#### 4.14. Autre(s) facteur(s)

##### 4.14.1 - Autre(s) facteur(s)

#### 4.15. Tableau récapitulatif des facteurs

##### 4.15.1 - Tableau récapitulatif des facteurs

Nom	Impact			Origine		Trend
<b>4.1 Habitat et développement</b>						
<b>4.1.1 Habitat</b>						
	+	+	+	+	+	+
	-	+	+	+	+	+
<b>4.1.2 Développement commercial</b>						
	-	+	+		+	+
	-	+	+		+	+
<b>4.1.4 Vastes infrastructures et/ou installations touristiques/de loisirs</b>						
	+		+		+	→
	-		+		+	→
<b>4.1.5 Installations d'interprétation pour les visiteurs</b>						
	+	+	+	+	+	+
	-	+	+	+	+	→
<b>4.2 Infrastructures de transport</b>						
<b>4.2.1 Infrastructures de transport de surface</b>						
	+	+	+		+	→
	-	+	+		+	→
<b>4.2.5 Effets liés à l'utilisation des infrastructures de transport</b>						
	+	+	+	+	+	+
	-		+	+	+	↘
<b>4.3 Ouvrages à grande échelle ou infrastructures de services</b>						
<b>4.3.2 Infrastructures liées aux énergies renouvelables</b>						
	+		+	+	+	+
	-		+	+	+	+
<b>4.3.4 Installations localisées</b>						
	-	+	+	+	+	→
<b>4.4 Pollution</b>						
<b>4.4.5 Déchets solides</b>						
	-	+	+	+	+	+
<b>4.7 Conditions locales affectant le tissu physique</b>						
<b>4.7.1 Vent</b>						
	-	+	+	+	+	→
<b>4.7.2 Humidité relative</b>						
	-	+	+	+	+	→
<b>4.7.5 Poussière</b>						
	-	+	+	+	+	→
<b>4.8 Utilisations sociétales/culturelles du patrimoine</b>						
<b>4.8.1 Utilisations et associations rituelles/spirituelles/religieuses</b>						
	+	+		+	+	→
	-		+	+	+	+
<b>4.8.2 Modifications des valeurs associées à ce patrimoine</b>						
	+		+	+	+	+
	-	+	+	+	+	+
<b>4.8.5 Identité, cohésion sociale, modifications de la population locale/des communautés</b>						
	+	+	+	+	+	+
	-	+	+	+	+	+
<b>4.8.6 Impacts des activités touristiques/de loisirs des visiteurs</b>						
	+	+		+	+	→

<b>4.9 Autres activités humaines</b>						
4.9.1 Activités illégales						
4.9.2 Destruction délibérée du patrimoine						
4.9.5 Terrorisme						
4.9.6 Troubles civils						
<b>4.10 Changement climatique/problèmes météorologiques</b>						
4.10.1 Tempêtes						
<b>4.13 Gestion et facteurs institutionnels</b>						
4.13.1 Système de gestion/plan de gestion						
4.13.2 Cadre juridique						
4.13.3 Gouvernance						
4.13.4 Activités de gestion						
4.13.5 Ressources financières						
4.13.6 Ressources humaines						
4.13.7 Activités de recherche/de suivi à faible impact						

**Légende**

actuel

potentiel

négatif

positif

intérieure

extérieure

## 4.16. Évaluation des facteurs positifs et négatifs actuels et potentiels

### 4.16.1 - Evaluation des facteurs négatifs

#### 4.1 Habitat et développement

Nom	Impact			Origine		Évolution
4.1.1 Habitat						

#### Echelle spatiale - Surface d'impact du facteur

	Restreinte
<input checked="" type="checkbox"/>	Localisée
	Extensive
	Très répandue

#### Echelle temporelle - Fréquence du facteur

	Phénomène unique/rare
	Intermittent/sporadique



	Fréquent
✘	En cours
<b>Impact - Impact sur les attributs de la valeur du bien</b>	
	Insignifiant
	Mineur
✘	Significatif
	Catastrophique
<b>Réaction du gestionnaire - Capacité de réaction du gestionnaire</b>	
	Capacité haute
✘	Capacité moyenne
	Capacité faible
	Aucune capacité/aucune ressource
<b>Tendance - Evolution durant les 6 dernières années</b>	
	En baisse
✘	Statique
	En hausse

Nom	Impact			Origine		Évolution
4.1.2 Développement commercial						

<b>Echelle spatiale - Surface d'impact du facteur</b>	
	Restreinte
✘	Localisée
	Extensive
	Très répandue







<b>Echelle temporelle - Fréquence du facteur</b>	
	Phénomène unique/rare
	Intermittent/sporadique
	Fréquent
✘	En cours

<b>Impact - Impact sur les attributs de la valeur du bien</b>	
	Insignifiant
	Mineur
✘	Significatif
	Catastrophique

<b>Réaction du gestionnaire - Capacité de réaction du gestionnaire</b>	
	Capacité haute
	Capacité moyenne
✘	Capacité faible
	Aucune capacité/aucune ressource

<b>Tendance - Evolution durant les 6 dernières années</b>	
	En baisse

	Statique
✘	En hausse

Nom	Impact	Origine	Évolution
4.1.4 Vastes infrastructures et/ou installations touristiques/de loisirs			
			

#### Echelle spatiale - Surface d'impact du facteur

✘	Restreinte
	Localisée
	Extensive
	Très répandue

#### Echelle temporelle - Fréquence du facteur

	Phénomène unique/rare
	Intermittent/sporadique
	Fréquent
✘	En cours

#### Impact - Impact sur les attributs de la valeur du bien






	Insignifiant
	Mineur
✘	Significatif
	Catastrophique

#### Réaction du gestionnaire - Capacité de réaction du gestionnaire

	Capacité haute
✘	Capacité moyenne
	Capacité faible
	Aucune capacité/aucune ressource

#### Tendance - Evolution durant les 6 dernières années

	En baisse
	Statique
✘	En hausse

Nom	Impact	Origine	Évolution
4.1.5 Installations d'interprétation pour les visiteurs			
			

#### Echelle spatiale - Surface d'impact du facteur








	Restreinte
✘	Localisée
	Extensive
	Très répandue

#### Echelle temporelle - Fréquence du facteur

	Phénomène unique/rare
	Intermittent/sporadique
	Fréquent











<input checked="" type="checkbox"/>	En cours
<b>Impact - Impact sur les attributs de la valeur du bien</b>	
<input type="checkbox"/>	Insignifiant
<input type="checkbox"/>	Mineur
<input checked="" type="checkbox"/>	Significatif
<input type="checkbox"/>	Catastrophique
<b>Réaction du gestionnaire - Capacité de réaction du gestionnaire</b>	
<input type="checkbox"/>	Capacité haute
<input checked="" type="checkbox"/>	Capacité moyenne
<input type="checkbox"/>	Capacité faible
<input type="checkbox"/>	Aucune capacité/aucune ressource
<b>Tendance - Evolution durant les 6 dernières années</b>	
<input type="checkbox"/>	En baisse
<input checked="" type="checkbox"/>	Statique
<input type="checkbox"/>	En hausse

## 4.2 Infrastructures de transport

Nom	Impact	Origine	Évolution
4.2.1 Infrastructures de transport de surface	  		
	  		

<b>Echelle spatiale - Surface d'impact du facteur</b>	
<input checked="" type="checkbox"/>	Restreinte
<input type="checkbox"/>	Localisée
<input type="checkbox"/>	Extensive
<input type="checkbox"/>	Très répandue
<b>Echelle temporelle - Fréquence du facteur</b>	
<input type="checkbox"/>	Phénomène unique/rare
<input checked="" type="checkbox"/>	Intermittent/sporadique
<input type="checkbox"/>	Fréquent
<input type="checkbox"/>	En cours
<b>Impact - Impact sur les attributs de la valeur du bien</b>	
<input type="checkbox"/>	Insignifiant
<input checked="" type="checkbox"/>	Mineur
<input type="checkbox"/>	Significatif
<input type="checkbox"/>	Catastrophique
<b>Réaction du gestionnaire - Capacité de réaction du gestionnaire</b>	
<input type="checkbox"/>	Capacité haute
<input checked="" type="checkbox"/>	Capacité moyenne
<input type="checkbox"/>	Capacité faible
<input type="checkbox"/>	Aucune capacité/aucune ressource
<b>Tendance - Evolution durant les 6 dernières années</b>	
<input type="checkbox"/>	En baisse

✘	Statique
	En hausse

Nom	Impact	Origine	Évolution
4.2.5 Effets liés à l'utilisation des infrastructures de transport	 	 	
	 	 	

#### Echelle spatiale - Surface d'impact du facteur

	Restreinte
✘	Localisée
	Extensive
	Très répandue

#### Echelle temporelle - Fréquence du facteur

	Phénomène unique/rare
✘	Intermittent/sporadique
	Fréquent
	En cours

#### Impact - Impact sur les attributs de la valeur du bien

	Insignifiant
✘	Mineur
	Significatif
	Catastrophique








#### Réaction du gestionnaire - Capacité de réaction du gestionnaire

	Capacité haute
✘	Capacité moyenne
	Capacité faible
	Aucune capacité/aucune ressource

#### Tendance - Evolution durant les 6 dernières années

	En baisse
✘	Statique
	En hausse

### 4.3 Ouvrages à grande échelle ou infrastructures de services

Nom	Impact	Origine	Évolution
4.3.2 Infrastructures liées aux énergies renouvelables	 	 	
	 	 	



#### Echelle spatiale - Surface d'impact du facteur

✘	Restreinte
	Localisée
	Extensive
	Très répandue

#### Echelle temporelle - Fréquence du facteur

	Phénomène unique/rare
--	-----------------------

<input checked="" type="checkbox"/>	Intermittent/sporadique
	Fréquent
	En cours
<b>Impact - Impact sur les attributs de la valeur du bien</b>	
	Insignifiant
<input checked="" type="checkbox"/>	Mineur
	Significatif
	Catastrophique
<b>Réaction du gestionnaire - Capacité de réaction du gestionnaire</b>	
	Capacité haute
	Capacité moyenne
<input checked="" type="checkbox"/>	Capacité faible
	Aucune capacité/aucune ressource
<b>Tendance - Evolution durant les 6 dernières années</b>	
	En baisse
	Statique
<input checked="" type="checkbox"/>	En hausse

Nom	Impact			Origine		Évolution
4.3.4 Installations localisées						
						

<b>Echelle spatiale - Surface d'impact du facteur</b>	
<input checked="" type="checkbox"/>	Restreinte
	Localisée
	Extensive
	Très répandue

<b>Echelle temporelle - Fréquence du facteur</b>	
<input checked="" type="checkbox"/>	Phénomène unique/rare
	Intermittent/sporadique
	Fréquent
	En cours

<b>Impact - Impact sur les attributs de la valeur du bien</b>	
	Insignifiant
<input checked="" type="checkbox"/>	Mineur
	Significatif
	Catastrophique

<b>Réaction du gestionnaire - Capacité de réaction du gestionnaire</b>	
	Capacité haute
<input checked="" type="checkbox"/>	Capacité moyenne
	Capacité faible
	Aucune capacité/aucune ressource

<b>Tendance - Evolution durant les 6 dernières années</b>	
---	--

	En baisse
X	Statique
	En hausse

#### 4.4 Pollution

Nom	Impact	Origine	Évolution
4.4.5 Déchets solides			

##### Echelle spatiale - Surface d'impact du facteur

	Restreinte
	Localisée
X	Extensive
	Très répandue

##### Echelle temporelle - Fréquence du facteur

	Phénomène unique/rare
	Intermittent/sporadique
	Fréquent
X	En cours

##### Impact - Impact sur les attributs de la valeur du bien

	Insignifiant
X	Mineur
	Significatif
	Catastrophique

##### Réaction du gestionnaire - Capacité de réaction du gestionnaire

	Capacité haute
	Capacité moyenne
	Capacité faible
X	Aucune capacité/aucune ressource

##### Tendance - Evolution durant les 6 dernières années

	En baisse
	Statique
X	En hausse

#### 4.7 Conditions locales affectant le tissu physique

Nom	Impact	Origine	Évolution
4.7.1 Vent			

##### Echelle spatiale - Surface d'impact du facteur





	Restreinte
X	Localisée
	Extensive

	Très répandue
<b>Echelle temporelle - Fréquence du facteur</b>	
	Phénomène unique/rare
X	Intermittent/sporadique
	Fréquent
	En cours
<b>Impact - Impact sur les attributs de la valeur du bien</b>	
	Insignifiant
X	Mineur
	Significatif
	Catastrophique
<b>Réaction du gestionnaire - Capacité de réaction du gestionnaire</b>	
	Capacité haute
	Capacité moyenne
	Capacité faible
X	Aucune capacité/aucune ressource
<b>Tendance - Evolution durant les 6 dernières années</b>	
	En baisse
X	Statique
	En hausse

Nom	Impact			Origine		Évolution
4.7.2 Humidité relative						

<b>Echelle spatiale - Surface d'impact du facteur</b>	
	Restreinte
X	Localisée
	Extensive
	Très répandue
<b>Echelle temporelle - Fréquence du facteur</b>	
	Phénomène unique/rare
X	Intermittent/sporadique
	Fréquent
	En cours
<b>Impact - Impact sur les attributs de la valeur du bien</b>	
	Insignifiant
X	Mineur
	Significatif
	Catastrophique
<b>Réaction du gestionnaire - Capacité de réaction du gestionnaire</b>	
	Capacité haute
	Capacité moyenne
	Capacité faible

<input checked="" type="checkbox"/>	Aucune capacité/aucune ressource
<b>Tendance - Evolution durant les 6 dernières années</b>	
<input type="checkbox"/>	En baisse
<input checked="" type="checkbox"/>	Statique
<input type="checkbox"/>	En hausse

Nom	Impact	Origine	Évolution
4.7.5 Poussière			
			
			

<b>Echelle spatiale - Surface d'impact du facteur</b>	
<input type="checkbox"/>	Restreinte
<input checked="" type="checkbox"/>	Localisée
<input type="checkbox"/>	Extensive
<input type="checkbox"/>	Très répandue





<b>Echelle temporelle - Fréquence du facteur</b>	
<input type="checkbox"/>	Phénomène unique/rare
<input checked="" type="checkbox"/>	Intermittent/sporadique
<input type="checkbox"/>	Fréquent
<input type="checkbox"/>	En cours

<b>Impact - Impact sur les attributs de la valeur du bien</b>	
<input type="checkbox"/>	Insignifiant
<input checked="" type="checkbox"/>	Mineur
<input type="checkbox"/>	Significatif
<input type="checkbox"/>	Catastrophique

<b>Réaction du gestionnaire - Capacité de réaction du gestionnaire</b>	
<input type="checkbox"/>	Capacité haute
<input type="checkbox"/>	Capacité moyenne
<input type="checkbox"/>	Capacité faible
<input checked="" type="checkbox"/>	Aucune capacité/aucune ressource

<b>Tendance - Evolution durant les 6 dernières années</b>	
<input type="checkbox"/>	En baisse
<input checked="" type="checkbox"/>	Statique
<input type="checkbox"/>	En hausse










#### 4.8 Utilisations sociétales/culturelles du patrimoine

Nom	Impact	Origine	Évolution
4.8.1 Utilisations et associations rituelles/spirituelles/religieuses			
			

<b>Echelle spatiale - Surface d'impact du facteur</b>	
<input type="checkbox"/>	Restreinte
<input type="checkbox"/>	Localisée
<input type="checkbox"/>	Extensive



<input checked="" type="checkbox"/>	Très répandue
<b>Echelle temporelle - Fréquence du facteur</b>	
	Phénomène unique/rare
	Intermittent/sporadique
	Fréquent
<input checked="" type="checkbox"/>	En cours
<b>Impact - Impact sur les attributs de la valeur du bien</b>	
	Insignifiant
	Mineur
<input checked="" type="checkbox"/>	Significatif
	Catastrophique
<b>Réaction du gestionnaire - Capacité de réaction du gestionnaire</b>	
	Capacité haute
<input checked="" type="checkbox"/>	Capacité moyenne
	Capacité faible
	Aucune capacité/aucune ressource
<b>Tendance - Evolution durant les 6 dernières années</b>	
	En baisse
	Statique
<input checked="" type="checkbox"/>	En hausse

Nom	Impact	Origine	Évolution
4.8.2 Modifications des valeurs associées à ce patrimoine	  	 	
	  	 	













<b>Echelle spatiale - Surface d'impact du facteur</b>	
	Restreinte
<input checked="" type="checkbox"/>	Localisée
	Extensive
	Très répandue

<b>Echelle temporelle - Fréquence du facteur</b>	
	Phénomène unique/rare
	Intermittent/sporadique
	Fréquent
<input checked="" type="checkbox"/>	En cours

<b>Impact - Impact sur les attributs de la valeur du bien</b>	
	Insignifiant
	Mineur
<input checked="" type="checkbox"/>	Significatif
	Catastrophique

<b>Réaction du gestionnaire - Capacité de réaction du gestionnaire</b>	
	Capacité haute
<input checked="" type="checkbox"/>	Capacité moyenne

	Capacité faible
	Aucune capacité/aucune ressource
<b>Tendance - Evolution durant les 6 dernières années</b>	
	En baisse
	Statique
X	En hausse

Nom	Impact	Origine	Évolution
4.8.5 Identité, cohésion sociale, modifications de la population locale/des communautés	  	 	
	  	 	












<b>Echelle spatiale - Surface d'impact du facteur</b>	
	Restreinte
X	Localisée
	Extensive
	Très répandue

<b>Echelle temporelle - Fréquence du facteur</b>	
	Phénomène unique/rare
	Intermittent/sporadique
	Fréquent
X	En cours

<b>Impact - Impact sur les attributs de la valeur du bien</b>	
	Insignifiant
	Mineur
X	Significatif
	Catastrophique

<b>Réaction du gestionnaire - Capacité de réaction du gestionnaire</b>	
	Capacité haute
X	Capacité moyenne
	Capacité faible
	Aucune capacité/aucune ressource

<b>Tendance - Evolution durant les 6 dernières années</b>	
	En baisse
	Statique
X	En hausse

Nom	Impact	Origine	Évolution
4.8.6 Impacts des activités touristiques/de loisirs des visiteurs	 	 	
	  	 	

<b>Echelle spatiale - Surface d'impact du facteur</b>	
	Restreinte
	Localisée
X	Extensive
	Très répandue

Echelle temporelle - Fréquence du facteur	
	Phénomène unique/rare
	Intermittent/sporadique
	Fréquent
X	En cours
Impact - Impact sur les attributs de la valeur du bien	
	Insignifiant
	Mineur
X	Significatif
	Catastrophique
Réaction du gestionnaire - Capacité de réaction du gestionnaire	
	Capacité haute
X	Capacité moyenne
	Capacité faible
	Aucune capacité/aucune ressource
Tendance - Evolution durant les 6 dernières années	
	En baisse
	Statique
X	En hausse

#### 4.9 Autres activités humaines

Nom	Impact	Origine	Évolution
4.9.1 Activités illégales			

Echelle spatiale - Surface d'impact du facteur	
X	Restreinte
	Localisée
	Extensive
	Très répandue
Echelle temporelle - Fréquence du facteur	
	Phénomène unique/rare
X	Intermittent/sporadique
	Fréquent
	En cours
Impact - Impact sur les attributs de la valeur du bien	
	Insignifiant
X	Mineur
	Significatif
	Catastrophique
Réaction du gestionnaire - Capacité de réaction du gestionnaire	
	Capacité haute
X	Capacité moyenne

	Capacité faible
	Aucune capacité/aucune ressource
<b>Tendance - Evolution durant les 6 dernières années</b>	
	En baisse
	Statique
<input checked="" type="checkbox"/>	En hausse

Nom	Impact	Origine	Évolution
4.9.2 Destruction délibérée du patrimoine			

<b>Echelle spatiale - Surface d'impact du facteur</b>	
	Restreinte
<input checked="" type="checkbox"/>	Localisée
	Extensive
	Très répandue

<b>Echelle temporelle - Fréquence du facteur</b>	
	Phénomène unique/rare
<input checked="" type="checkbox"/>	Intermittent/sporadique
	Fréquent
	En cours

<b>Impact - Impact sur les attributs de la valeur du bien</b>	
	Insignifiant
	Mineur
<input checked="" type="checkbox"/>	Significatif
	Catastrophique




<b>Réaction du gestionnaire - Capacité de réaction du gestionnaire</b>	
	Capacité haute
<input checked="" type="checkbox"/>	Capacité moyenne
	Capacité faible
	Aucune capacité/aucune ressource

<b>Tendance - Evolution durant les 6 dernières années</b>	
	En baisse
<input checked="" type="checkbox"/>	Statique
	En hausse

Nom	Impact	Origine	Évolution
4.9.5 Terrorisme			

<b>Echelle spatiale - Surface d'impact du facteur</b>	
	Restreinte
<input checked="" type="checkbox"/>	Localisée
	Extensive

	Très répandue
<b>Echelle temporelle - Fréquence du facteur</b>	
<input checked="" type="checkbox"/>	Phénomène unique/rare
	Intermittent/sporadique
	Fréquent
	En cours
<b>Impact - Impact sur les attributs de la valeur du bien</b>	
	Insignifiant
	Mineur
<input checked="" type="checkbox"/>	Significatif
	Catastrophique
<b>Réaction du gestionnaire - Capacité de réaction du gestionnaire</b>	
	Capacité haute
	Capacité moyenne
	Capacité faible
<input checked="" type="checkbox"/>	Aucune capacité/aucune ressource
<b>Tendance - Evolution durant les 6 dernières années</b>	
	En baisse
<input checked="" type="checkbox"/>	Statique
	En hausse

Nom	Impact			Origine		Évolution
4.9.6 Troubles civils						
						

<b>Echelle spatiale - Surface d'impact du facteur</b>	
	Restreinte
<input checked="" type="checkbox"/>	Localisée
	Extensive
	Très répandue
<b>Echelle temporelle - Fréquence du facteur</b>	
	Phénomène unique/rare
<input checked="" type="checkbox"/>	Intermittent/sporadique
	Fréquent
	En cours
<b>Impact - Impact sur les attributs de la valeur du bien</b>	
	Insignifiant
	Mineur
<input checked="" type="checkbox"/>	Significatif
	Catastrophique
<b>Réaction du gestionnaire - Capacité de réaction du gestionnaire</b>	
	Capacité haute
<input checked="" type="checkbox"/>	Capacité moyenne

	Capacité faible
	Aucune capacité/aucune ressource
<b>Tendance - Evolution durant les 6 dernières années</b>	
	En baisse
✘	Statique
	En hausse

#### 4.10 Changement climatique/problèmes météorologiques

Nom	Impact	Origine	Évolution
4.10.1 Tempêtes			

##### Echelle spatiale - Surface d'impact du facteur

	Restreinte
✘	Localisée
	Extensive
	Très répandue

##### Echelle temporelle - Fréquence du facteur

	Phénomène unique/rare
✘	Intermittent/sporadique
	Fréquent
	En cours

##### Impact - Impact sur les attributs de la valeur du bien

	Insignifiant
✘	Mineur
	Significatif
	Catastrophique

##### Réaction du gestionnaire - Capacité de réaction du gestionnaire

	Capacité haute
	Capacité moyenne
	Capacité faible
✘	Aucune capacité/aucune ressource

##### Tendance - Evolution durant les 6 dernières années









	En baisse
	Statique
✘	En hausse

#### 4.13 Gestion et facteurs institutionnels

Nom	Impact	Origine	Évolution
4.13.1 Système de gestion/plan de gestion			












##### Echelle spatiale - Surface d'impact du facteur

	Restreinte
	Localisée
	Extensive
X	Très répandue
<b>Echelle temporelle - Fréquence du facteur</b>	
	Phénomène unique/rare
	Intermittent/sporadique
	Fréquent
X	En cours
<b>Impact - Impact sur les attributs de la valeur du bien</b>	
	Insignifiant
	Mineur
X	Significatif
	Catastrophique
<b>Réaction du gestionnaire - Capacité de réaction du gestionnaire</b>	
X	Capacité haute
	Capacité moyenne
	Capacité faible
	Aucune capacité/aucune ressource
<b>Tendance - Evolution durant les 6 dernières années</b>	
X	En baisse
	Statique
	En hausse

Nom	Impact	Origine	Évolution
4.13.2 Cadre juridique	  	 	
	 		

<b>Echelle spatiale - Surface d'impact du facteur</b>	
	Restreinte
	Localisée
	Extensive
X	Très répandue
<b>Echelle temporelle - Fréquence du facteur</b>	
	Phénomène unique/rare
	Intermittent/sporadique
	Fréquent
X	En cours
<b>Impact - Impact sur les attributs de la valeur du bien</b>	
	Insignifiant
	Mineur
X	Significatif
	Catastrophique
<b>Réaction du gestionnaire - Capacité de réaction du gestionnaire</b>	

	Capacité haute
✘	Capacité moyenne
	Capacité faible
	Aucune capacité/aucune ressource
<b>Tendance - Evolution durant les 6 dernières années</b>	
	En baisse
✘	Statique
	En hausse

Nom	Impact	Origine	Évolution
4.13.3 Gouvernance	  	 	
	 	 	











<b>Echelle spatiale - Surface d'impact du facteur</b>	
	Restreinte
	Localisée
	Extensive
✘	Très répandue

<b>Echelle temporelle - Fréquence du facteur</b>	
	Phénomène unique/rare
	Intermittent/sporadique
	Fréquent
✘	En cours

<b>Impact - Impact sur les attributs de la valeur du bien</b>	
	Insignifiant
	Mineur
✘	Significatif
	Catastrophique

<b>Réaction du gestionnaire - Capacité de réaction du gestionnaire</b>	
	Capacité haute
✘	Capacité moyenne
	Capacité faible
	Aucune capacité/aucune ressource













<b>Tendance - Evolution durant les 6 dernières années</b>	
	En baisse
✘	Statique
	En hausse

Nom	Impact	Origine	Évolution
4.13.4 Activités de gestion	  	 	
	 	 	

<b>Echelle spatiale - Surface d'impact du facteur</b>	
	Restreinte
	Localisée














	Extensive
X	Très répandue
<b>Echelle temporelle - Fréquence du facteur</b>	
	Phénomène unique/rare
	Intermittent/sporadique
	Fréquent
X	En cours
<b>Impact - Impact sur les attributs de la valeur du bien</b>	
	Insignifiant
	Mineur
X	Significatif
	Catastrophique
<b>Réaction du gestionnaire - Capacité de réaction du gestionnaire</b>	
	Capacité haute
X	Capacité moyenne
	Capacité faible
	Aucune capacité/aucune ressource
<b>Tendance - Evolution durant les 6 dernières années</b>	
	En baisse
X	Statique
	En hausse

Nom	Impact	Origine	Évolution
4.13.5 Ressources financières	  	 	
	  	 	

<b>Echelle spatiale - Surface d'impact du facteur</b>	
	Restreinte
X	Localisée
	Extensive
	Très répandue
<b>Echelle temporelle - Fréquence du facteur</b>	
	Phénomène unique/rare
	Intermittent/sporadique
	Fréquent
X	En cours
<b>Impact - Impact sur les attributs de la valeur du bien</b>	
	Insignifiant
	Mineur
X	Significatif
	Catastrophique
<b>Réaction du gestionnaire - Capacité de réaction du gestionnaire</b>	
	Capacité haute
X	Capacité moyenne

	Capacité faible
	Aucune capacité/aucune ressource
<b>Tendance - Evolution durant les 6 dernières années</b>	
	En baisse
X	Statique
	En hausse

Nom	Impact	Origine	Évolution
4.13.6 Ressources humaines	  	 	
	  	 	





<b>Echelle spatiale - Surface d'impact du facteur</b>	
	Restreinte
	Localisée
	Extensive
X	Très répandue

<b>Echelle temporelle - Fréquence du facteur</b>	
	Phénomène unique/rare
	Intermittent/sporadique
	Fréquent
X	En cours

<b>Impact - Impact sur les attributs de la valeur du bien</b>	
	Insignifiant
	Mineur
X	Significatif
	Catastrophique

<b>Réaction du gestionnaire - Capacité de réaction du gestionnaire</b>	
	Capacité haute
X	Capacité moyenne
	Capacité faible
	Aucune capacité/aucune ressource

<b>Tendance - Evolution durant les 6 dernières années</b>	
	En baisse
X	Statique
	En hausse

Nom	Impact	Origine	Évolution
4.13.7 Activités de recherche/de suivi à faible impact	  	 	

<b>Echelle spatiale - Surface d'impact du facteur</b>	
	Restreinte
X	Localisée
	Extensive
	Très répandue

Echelle temporelle - Fréquence du facteur	
	Phénomène unique/rare
X	Intermittent/sporadique
	Fréquent
	En cours
Impact - Impact sur les attributs de la valeur du bien	
	Insignifiant
X	Mineur
	Significatif
	Catastrophique
Réaction du gestionnaire - Capacité de réaction du gestionnaire	
	Capacité haute
X	Capacité moyenne
	Capacité faible
	Aucune capacité/aucune ressource
Tendance - Evolution durant les 6 dernières années	
	En baisse
X	Statique
	En hausse

#### 4.17. Inscription en série (nationale ou transnationale)

**4.17.1 - Si votre bien fait l'objet d'une inscription en série (nationale ou transnationale), identifiez les éléments du bien impactés par chaque facteur**

#### 4.18. Évaluation de l'état de conservation au prochain cycle des Rapports périodiques

**4.18.1 - Évaluez l'état de conservation de chaque attribut dans environ 6 ans (prochain cycle de soumission des Rapports périodiques).**

	Attribut	Préservé	Compromis	Gravement compromis	Perdu
4.18.1.1	Intégrité	X			
4.18.1.2	Aspect esthétique	X			
4.18.1.3	Lieu de vie et échange	X			
4.18.1.4	Authenticité	X			
4.18.1.5					

#### 5. Protection et gestion du bien

##### 5.1. Limites et zones tampons

**5.1.1 - Les limites du bien du patrimoine mondial sont-elles adéquates pour maintenir la valeur universelle exceptionnelle de ce bien ?**

Les limites sont **appropriées** pour maintenir la valeur universelle exceptionnelle du bien

**5.1.2 - Les limites du bien du patrimoine mondial sont-elles connues et reconnues ?**

Les limites **sont connues** par l'autorité de gestion et les communautés locales/propriétaires

**5.1.3 - La/les zone(s) tampon(s) du bien du patrimoine mondial est/sont-elle(s) adéquate(s) pour maintenir la valeur universelle exceptionnelle de ce bien ?**

Les zones tampons sont **appropriées** pour maintenir la valeur universelle exceptionnelle du bien.

**5.1.4 - Les limites de la zone tampon sont-elles connues et reconnues ?**

Les zones tampons du bien du patrimoine mondial **sont connues et reconnues** par l'autorité de gestion et les communautés locales/propriétaires.

**5.1.5 - Remarques, conclusions et/ou recommandations relatives aux limites et zones tampons du bien du patrimoine mondial**

## 5.2. Mesures de protection

### 5.2.1 - Désignation des mesures de protection (juridiques, réglementaires, contractuelles, liées à la planification, institutionnelles et/ou traditionnelles).

L'Hôtel de Ville et la Maison du Roi ont été classés monuments protégés par décret royal du 5 mars 1936. Les autres bâtisses autour de la Grand-Place (n° 1-39) l'ont été par arrêté du gouvernement de la Région de Bruxelles-Capitale le 7 novembre 2002 ; deux autres (24 rue de la Colline et 12A Grand-Place) ont été ajoutées en 1994.

Toute intervention sur des bâtiments protégés exige une autorisation de l'autorité compétente, en l'occurrence le service des Monuments et Sites du ministère de la Région Bruxelles-Capitale.

Source: Evaluation des Organisations consultatives; Rapport périodique cycle 2

#### Commentaire

La direction des Monuments et des Sites est devenue la Direction du Patrimoine culturel au sein d'Urban (Administration régionale autonome en charge de l'Urbanisme, du Patrimoine, de la Rénovation urbaine).

### 5.2.2 - Indiquez les législations et autres mesures (réglementaires, y compris en matière d'aménagement du territoire, contractuelles, institutionnelles ou traditionnelles) qui n'apparaissent pas au point 5.2.1 et précisez la catégorie à laquelle elles appartiennent.

### 5.2.3 - Le cadre juridique (à savoir la législation et/ou la réglementation y compris en matière d'aménagement du territoire) est-il adéquat pour maintenir la valeur universelle exceptionnelle du bien, y compris les conditions d'intégrité et/ou d'authenticité, du bien ?

Il existe un **cadre juridique adapté** destiné à maintenir la valeur universelle exceptionnelle incluant les conditions d'authenticité et/ou d'intégrité du bien du patrimoine mondial **mais il y a certains défauts dans la mise en œuvre.**

### 5.2.4 - Le cadre juridique (à savoir la législation et/ou la réglementation) est-il adéquat dans la zone tampon pour maintenir la valeur universelle exceptionnelle du bien, y compris les conditions d'intégrité et/ou d'authenticité ?

Il existe un **cadre juridique adapté** dans la zone tampon destiné à maintenir la valeur universelle exceptionnelle incluant les conditions d'authenticité et/ou d'intégrité du bien du patrimoine mondial **mais il y a certains défauts dans la mise en œuvre.**

### 5.2.5 - Le cadre juridique (à savoir la législation et/ou la réglementation) pour l'environnement général du bien du patrimoine mondial est-il adéquat pour maintenir la valeur universelle exceptionnelle du bien, y compris les conditions d'intégrité et/ou d'authenticité ?

Il existe un **cadre juridique adapté** pour l'environnement général du bien du patrimoine mondial, **mais certaines failles dans la mise en œuvre** compromettent le maintien de la valeur universelle exceptionnelle incluant les conditions d'intégrité et/ou d'authenticité du bien.

### 5.2.6 - Le cadre juridique (à savoir la législation et/ou la réglementation) peut-il être appliqué ?

On dispose de **capacités / ressources acceptables** pour faire appliquer les mesures législatives et/ou réglementaires dans le périmètre du bien du patrimoine mondial mais certaines insuffisances subsistent dans la mise en œuvre.

### 5.2.7 - Indiquez brièvement comment la législation, y compris l'aménagement du territoire et les autres réglementations, fonctionne en pratique.

### 5.2.8 - Commentaires, conclusions et/ou recommandations relatives aux mesures prises pour protéger le bien du patrimoine mondial

## 5.3. Système de gestion/Plan de gestion

### 5.3.1 - Cochez la/les case(s) décrivant le mieux le système de gouvernance et de gestion du bien

Système de gestion public local/régional conjoint

Si vous avez choisi « Autre », précisez

### 5.3.2 - Système de gestion : indiquez quel(s) outil(s) de gestion ci-après est/sont utilisé(s) pour aider à protéger le bien.

Un plan de gestion.

### 5.3.3 - Décrivez brièvement le système de gestion établi pour votre bien

### 5.3.4 - Documents de gestion

Titre	Statut	Disponible	Date	Lien vers source
La Grand-Place de Bruxelles, patrimoine UNESCO. Plan de gestion 2012-2015	N/A	Disponible	2012	
Plan de gestion 2016-2021 - La Grand-Place de Bruxelles	N/A	Disponible	2016	

### 5.3.5 - La Recommandation concernant le paysage urbain historique (2011) a-t-elle été utilisée pour développer les politiques et bonnes pratiques de protection du bien ?

La Recommandation concernant le paysage urbain historique de 2011 **n'a pas été utilisée.**

### 5.3.6 - Si la Recommandation concernant le paysage urbain historique (2011) a été utilisée pour ce bien, décrivez brièvement les mesures prises.

### 5.3.7 - Le document d'orientation sur les impacts du changement climatique sur le patrimoine mondial a-t-il été utilisé pour le bien ?

Le document d'orientation sur les impacts du changement climatique **n'a pas été utilisé.**

**5.3.8 - Si le document d'orientation sur les impacts du changement climatique a été utilisé, décrivez brièvement les mesures prises, ainsi que les études effectuées sur les effets du changement climatique sur le bien :**

**5.3.9 - La Stratégie pour réduire les risques liés aux catastrophes sur les biens du patrimoine mondial a-t-elle été utilisée pour ce bien ?**

La Stratégie pour réduire les risques liés aux catastrophes sur les biens du patrimoine mondial n'a pas été utilisée.

**5.3.10 - Si la Stratégie pour réduire les risques liés aux catastrophes sur les biens du patrimoine mondial a été utilisée, décrivez brièvement les mesures prises**

**5.3.11 - Les différents niveaux de l'administration (à savoir national/fédéral, régional/provincial/état, local/municipal, etc. ) intervenant dans la gestion du bien du patrimoine mondial sont-ils bien coordonnés ?**

Il y a une coordination entre les entités administratives impliquées dans la gestion du bien, mais elle pourrait être améliorée.

**5.3.12 - Le système/plan de gestion est-il adéquat pour maintenir la valeur universelle exceptionnelle du bien ?**

Le système/plan de gestion n'est que partiellement adapté pour maintenir la valeur universelle exceptionnelle du bien.

**5.3.13 - Le système/plan de gestion est-il mis en œuvre ?**

Le système/plan de gestion n'est que partiellement mis en œuvre.

**5.3.14 - Existe-t-il un plan de travail/d'action annuel et est-il mis en œuvre ?**

Il existe un plan de travail/plan d'action annuel mais seulement un petit nombre d'activités sont mises en œuvre.

**5.3.15 - Le système de gestion intègre-t-il des mécanismes et procédures formels pour assurer la participation et la contribution des groupes suivants, vivant dans les limites ou à proximité du bien du patrimoine mondial et/ou de la zone tampon, aux décisions de gestion maintenant la valeur universelle exceptionnelle du bien ?**

		Sans objet	Pas de mécanismes de participation	Une certaine participation	Participation directe	Participation évolutive à tous les processus de décision pertinents
5.3.15.1	Communautés locales			×		
5.3.15.2	Collectivités locales			×		
5.3.15.3	Propriétaires dans le périmètre du bien et de la zone tampon			×		
5.3.15.4	Peuples autochtones	×				
5.3.15.5	Femmes	×				
5.3.15.6	Autres groupes spécifiques	×				
	Si vous avez choisi « Autres groupes spécifiques », veuillez préciser					

**5.3.16 - Évaluez la coopération/relation entre les gestionnaires/coordonateurs/personnel du bien du patrimoine mondial et les groupes suivants**

		Sans objet	Pas de coopération/relation	Faible	Moyenne	Bonne
5.3.16.1	Communautés locales				×	
5.3.16.2	Autorités locales/municipales					×
5.3.16.3	Peuples autochtones	×				
5.3.16.4	Propriétaires fonciers					×
5.3.16.5	Femmes	×				
5.3.16.6	Jeunes/enfants	×				
5.3.16.7	Chercheurs				×	
5.3.16.8	Visiteurs locaux/touristes			×		
5.3.16.9	Touristes nationaux/internationaux			×		
5.3.16.10	Secteur touristique				×	
5.3.16.11	Entreprises et industries locales			×		
5.3.16.12	ONG	×				
5.3.16.13	Autres groupes spécifiques	×				
	Si vous avez choisi « Autres groupes spécifiques », veuillez préciser					

**5.3.17 - Évaluez de quelle manière le système de gestion de votre bien contribue à atteindre les objectifs de la Politique pour l'intégration d'une perspective de développement durable dans les processus de la Convention du patrimoine mondial**

		Sans objet	Pas de contribution	Contribution limitée	Contribution importante	Parfaite réalisation des objectifs
5.3.17.1	Le système de gestion du bien contribue à l'égalité des genres.	✗				
5.3.17.2	Le système de gestion du bien offre des services / avantages à la communauté locale au niveau de l'écosystème (par ex. air, eau, aliments, plantes médicinales).	✗				
5.3.17.3	Le système de gestion du bien contribue à l'inclusion sociale et l'équité, en améliorant les opportunités pour tous, indépendamment de l'âge, du sexe, du handicap, de l'origine ethnique ou autre, de la religion, du milieu économique ou de toute autre considération.	✗				
5.3.17.4	Le système de gestion du bien intègre une approche fondée sur les droits de l'homme.	✗				
5.3.17.5	Le système de gestion du bien contribue à favoriser le développement économique inclusif local et à améliorer les moyens de subsistance.			✗		
5.3.17.6	Le système de gestion du bien contribue à la prévention des conflits, en respectant la diversité culturelle dans le périmètre et à proximité des biens du patrimoine.	✗				

**5.3.18 - Commentaires supplémentaires concernant l'évaluation du système de gestion ci-dessus**

**5.3.19 - Commentaires, conclusions et/ou recommandations relatives au système/plan de gestion**

**6. Ressources financières et humaines**

**6.1. Financement**

**6.1.1 - Si vos sources de financement ne correspondent pas exactement à celles indiquées, inscrivez les sommes correspondant au type de financement qui représente votre situation avec le plus de justesse et utilisez la boîte de commentaires pour plus de détails.**

		Frais de projets	Frais courants
6.1.1.1	Financement multilatéral (FEM, Banque mondiale, etc.)	0 %	0 %
6.1.1.2	Financement international bilatéral	0 %	0 %
6.1.1.3	Fonds du patrimoine mondial (Assistance internationale)	0 %	0 %
6.1.1.4	Contribution des autres conventions et programmes	0 %	0 %
6.1.1.5	Dons internationaux (ONG, fondations, etc.)	0 %	0 %
6.1.1.6	Gouvernemental (national/fédéral)	2 %	0 %
6.1.1.7	Gouvernemental (régional, provincial, État central)	40 %	20 %
6.1.1.8	Gouvernemental (local/municipal)	30 %	45 %
6.1.1.9	Dons nationaux (ONG, fondations, etc.)	0 %	0 %
6.1.1.10	Frais payés par les visiteurs (par ex. entrée, toilettes, parking, camping, etc.)	0 %	5 %
6.1.1.11	Activités commerciales (par ex. merchandising et restauration, permis pour filmer, concessions, etc.)	0 %	0 %
6.1.1.12	Autre	28 %	30 %
		Total 100 %	Total 100 %

**6.1.2 - Commentez ci-après les autres sources de financement qui ne sont pas indiquées ci-avant**

Autre: fonds privés ( propriétaires des biens)

**6.1.3 - Le budget actuel est-il suffisant pour gérer de manière efficace le bien du patrimoine mondial ?**

Le budget dont on dispose **est acceptable**, mais **pourrait être augmenté ultérieurement** afin de répondre entièrement aux besoins de la gestion.

**6.1.4 - Les sources actuelles de financement sont-elles assurées et ont-elles des chances de le rester ?**

Les sources actuelles de financement **sont assurées à moyen terme** et **devraient être assurées pour le long terme**.

**6.1.5 - Commentaires, conclusions et/ou recommandations relatives au financement et aux infrastructures**

Suite à la crise du Covid et à la crise économique , les sources de financement sont en baisse.

**6.1.6 - Estimez la participation des hommes et des femmes à la gestion, la conservation et l'interprétation des biens du patrimoine mondial et dans quelle mesure ils sont issus des communautés locales.**

		Issus des communautés locales %	Issus d'ailleurs %
6.1.6.1	Hommes	50 %	50 %

6.1.6.2	Femmes	50 %	50 %
		Total 100 %	Total 100 %

### 6.1.7 - Les ressources humaines disponibles sont-elles suffisantes pour gérer le bien du patrimoine mondial ?

Les ressources humaines sont **en partie adaptées** aux besoins de la gestion du bien du patrimoine mondial.

### 6.1.8 - Concernant les besoins en matière de gestion du bien du patrimoine mondial, veuillez évaluer la disponibilité des professionnels dans les disciplines suivantes

Conservation	Bonne disponibilité
Durabilité environnementale	Bonne disponibilité
Participation et inclusion des communautés	Bonne disponibilité
Préparation aux risques	Bonne disponibilité
Renforcement des compétences et éducation	Bonne disponibilité
Administration	Bonne disponibilité
Recherche et suivi	Bonne disponibilité
Sensibilisation et communication des informations publiques	Bonne disponibilité
Marketing et promotion	Bonne disponibilité
Interprétation	Bonne disponibilité
Gestion des visiteurs / tourisme	Bonne disponibilité
Gardiennage, police	Bonne disponibilité

### 6.1.9 - Pour la gestion du bien du patrimoine mondial, veuillez noter la disponibilité de formations dans les disciplines énumérées

Conservation	Bonne disponibilité
Durabilité environnementale	Bonne disponibilité
Participation et inclusion des communautés	Bonne disponibilité
Préparation aux risques	Bonne disponibilité
Renforcement des capacités et éducation	Bonne disponibilité
Administration	Bonne disponibilité
Recherche et suivi	Bonne disponibilité
Sensibilisation et communication des informations publiques	Bonne disponibilité
Marketing et promotion	Bonne disponibilité
Interprétation	Bonne disponibilité
Gestion des visiteurs/tourisme	Bonne disponibilité
Forces de l'ordre (gardiennage, police)	Bonne disponibilité

### 6.1.10 - La Stratégie de renforcement des capacités du patrimoine mondial a-t-elle été utilisée pour le bien ?

La Stratégie de renforcement des capacités du patrimoine mondial **n'a pas été utilisée**.

### 6.1.11 - Si la Stratégie de renforcement des capacités du patrimoine mondial a été utilisée, décrivez brièvement les mesures prises.

### 6.1.12 - Existe-t-il des plans ou programmes de renforcement des compétences sur site pour développer l'expertise locale et permettre le transfert des compétences pour la conservation et la gestion du bien du patrimoine mondial ?

**Aucun plan** ou programme local de renforcement des compétences **n'est en place** ; la gestion est effectuée par du personnel extérieur et il n'y a pas de transmission des compétences.

### 6.1.13 - Commentaires, conclusions et/ou recommandations concernant les ressources humaines, l'expertise et la formation

La transmission de compétences se fait dans la pratique mais elle n'est pas planifiée

## 7. Études scientifiques et projets de recherche

### 7.1 - A-t-on une connaissance appropriée (scientifique ou traditionnelle) des valeurs et attributs du bien du patrimoine mondial permettant de soutenir la planification, la gestion et le processus décisionnel afin d'assurer le maintien de la valeur universelle exceptionnelle ?

La connaissance des valeurs et attributs du bien du patrimoine mondial est **appropriée**.

**7.2 - Un programme de recherche est-il prévu dans le périmètre du bien pour répondre aux besoins de la gestion et/ou pour améliorer la compréhension de la valeur universelle exceptionnelle ?**

Il y a une recherche considérable, mais elle n'est pas axée sur les besoins de la gestion et/ou l'amélioration de la compréhension de la valeur universelle exceptionnelle.

**7.3 - Les résultats des programmes de recherche sont-ils librement disponibles et diffusés ?**

Les résultats de la recherche sont largement diffusés avec une sensibilisation active des communautés locales et des publics nationaux et internationaux.

**7.4 - Commentaires, conclusions et/ou recommandations concernant les études scientifiques et les projets de recherche**

Etudes des caves des maisons de la Grand-Place et du sous-sol archéologique de la Grand-Place (Université libre de Bruxelles). Etudes préalables à la restauration de la Maison du Roi (Ville de Bruxelles).

**8. Éducation, information et sensibilisation**

**8.1 - Veuillez évaluer le degré de connaissance et de compréhension de l'existence et des motifs d'inscription du bien du patrimoine mondial parmi les groupes suivants**

Communautés locales	Sensibilisation faible
Autorités locales, municipales	Bonne sensibilisation
Peuples autochtones	Sans objet
Propriétaires fonciers	Sensibilisation moyenne
Femmes	Sans objet
Jeunes/enfants	Sensibilisation moyenne
Chercheurs	Bonne sensibilisation
Visiteurs locaux	Sensibilisation faible
Touristes nationaux/internationaux	Sensibilisation faible
Secteur du tourisme	Sensibilisation moyenne
Entreprises et industries locales	Sensibilisation moyenne
ONG	Sans objet
Autres groupes spécifiques	Sans objet
Si vous avez choisi « Autres groupes spécifiques », précisez :	

**8.2 - Le bien dispose-t-il d'un/de programme(s) d'éducation sur le patrimoine pour les enfants et/ou les jeunes contribuant à mieux faire comprendre le patrimoine, promouvoir la diversité et encourager le dialogue interculturel ?**

Il y a un programme d'éducation et de sensibilisation limité et ponctuel des enfants et/ou des jeunes.

**8.3 - Quel est le public ciblé par les programmes d'éducation et de sensibilisation sur le bien ?**

Communautés locales
Autorités locales, municipales
Propriétaires fonciers
Jeunes/enfants
Chercheurs
Visiteurs locaux
Touristes nationaux/internationaux
Secteur du tourisme

**8.4 - Veuillez noter le caractère plus ou moins adapté des installations suivantes destinées aux visiteurs, en ce qui concerne l'éducation, l'information, l'interprétation et la sensibilisation au bien du patrimoine mondial**

Centre d'accueil des visiteurs	Non prévu mais nécessaire
Musée de site	Moyennement adaptée
Kiosques d'information	Non nécessaire
Visites guidées	Moyennement adaptée
Sentiers/tinéraires	Non nécessaire
Documents d'information papier	Moyennement adaptée
Informations en ligne (site web, réseaux sociaux, etc. )	Peu adaptée



Transports	Bien adaptée
Autre	Non nécessaire
Si vous avez choisi « Autre », précisez	

### 8.5 - Commentaires, conclusions et/ou recommandations concernant l'éducation, l'information et la sensibilisation

Le site Urban de la Région de Bruxelles-Capitale et la Ville de Bruxelles ont intégré des pages dédiées au bien inscrit mais il n'existe pas de site spécifique

## 9. Gestion des visiteurs

### 9.1 - Estimez le nombre de visiteurs annuel (visiteurs nationaux et internationaux compris) depuis le dernier Rapport périodique

- / - / - / - / 2,87 millions /

### 9.2 - Sources d'information utilisées pour rassembler les statistiques de fréquentation

Billets d'entrée et inscriptions

Secteur du tourisme

### 9.3 - Quelle est la durée moyenne d'une visite sur le site du patrimoine mondial ?

Entre une et trois heures

### 9.4 - Veuillez indiquer les sources d'information

Visit Brussels est un organisme d'intérêt public subsidié par la Région de Bruxelles-Capitale dédiée au rayonnement touristique, culturel et événementiel de la Région de Bruxelles-Capitale.

### 9.5 - Quelles sont les dépenses moyennes approximatives des visiteurs par jour (Estimez la dépense en dollars des États-Unis) ?

150,00 par nuit / 50,00 / 10,00 / - / - / - /

### 9.6 - Veuillez indiquer les sources d'information

Visit Brussels est un organisme d'intérêt public subsidié par la Région de Bruxelles-Capitale dédiée au rayonnement touristique, culturel et événementiel de la Région de Bruxelles-Capitale.

### 9.7 - Le système/plan de gestion du bien du patrimoine mondial intègre-t-il une stratégie, avec un plan d'actions, pour gérer le flux de visiteurs, l'activité touristique et ses impacts économiques, socioculturels et environnementaux ?

Il n'y a aucune stratégie pour gérer le flux de visiteurs, l'activité touristique et ses impacts sur le bien du patrimoine mondial.

### 9.8 - Commentaires concernant la réponse fournie à la question 9.7 ci-dessus

Il y a une stratégie touristique sur Bruxelles, qui n'est pas axée sur le patrimoine mondial

### 9.9 - L'utilisation du bien par les visiteurs est-elle gérée de manière efficace pour préserver la valeur universelle exceptionnelle du bien ?

Il y a une certaine gestion de l'usage par les visiteurs du bien du patrimoine mondial.

### 9.10 - L'efficacité de la gestion du tourisme est-elle régulièrement contrôlée ?

Oui, avec un autre système

Si vous utilisez un autre système, précisez :

questionnaires visit Brussels

### 9.11 - Comment le secteur du tourisme coopère-t-il avec la gestion du site pour enrichir les expériences du visiteur et préserver la valeur universelle exceptionnelle du bien du patrimoine mondial ?

Il y a peu de coopération entre les responsables du bien du patrimoine mondial et l'industrie touristique pour mettre en avant la valeur universelle exceptionnelle et enrichir l'appréciation des visiteurs.

### 9.12 - Comment les informations sur la valeur universelle exceptionnelle du bien sont-elles présentées et interprétées ?

La valeur universelle exceptionnelle du bien n'est pas présentée et interprétée comme il convient.

### 9.13 - Dans combien d'emplacements l'emblème du patrimoine mondial est-il exposé au sein du bien ?

Dans beaucoup d'emplacements et facilement visible par les visiteurs.

### 9.14 - Comment les revenus du tourisme/apportés par les visiteurs (droits d'entrée, permis) contribuent-ils à la gestion du bien du patrimoine mondial ?

Aucun droit d'entrée n'est collecté.

### 9.15 - Existe-t-il des initiatives locales de tourisme durable ?

Oui

Si vous avez répondu « Oui », précisez

Hôtel durable dans la zone tampon. Toute la zone tampon est piétonne.

### 9.16 - Les bénéfices du tourisme sont-ils partagés avec les communautés locales ?

Sans objet

Si vous avez répondu « Oui », précisez :

### 10.17 - Commentaires, conclusions et/ou recommandations concernant la gestion des visites du bien du patrimoine mondial

#### 10. Suivi

##### 10.1 - Existe-t-il un programme de suivi dans le périmètre du bien qui soit axé sur les besoins de la gestion et/ou sur une meilleure compréhension de sa valeur universelle exceptionnelle ?

Il y a un **suivi important**, mais il n'est pas axé sur les besoins de la gestion et/ou l'amélioration de la compréhension de la valeur universelle exceptionnelle.

##### 10.2 - Les informations nécessaires sont-elles disponibles pour définir des indicateurs clés de mesure de l'état de conservation et sont-elles utilisées pour contrôler de quelle manière la valeur universelle exceptionnelle du bien est maintenue ?

L'information sur les valeurs du bien du patrimoine mondial est **appropriée et des indicateurs clés ont été définis, mais le suivi de l'état des indicateurs pourrait être amélioré.**

##### 10.3 - Des indicateurs clés sont-ils définis et en place pour les aspects principaux suivants du bien ?

	Importance des indicateurs de suivi	Sans objet	Pas d'indicateurs	Indicateurs définis mais pas encore en usage	Indicateurs définis et utilisés depuis le dernier cycle de soumission de Rapports périodiques
10.3.1	État de conservation				✗
10.3.2	Efficacité du système de gestion				✗
10.3.3	Système de gouvernance				✗
10.3.4	Synergie appropriée avec les autres désignations de conservation	✗			
10.3.5	Contribution au développement durable				✗
10.3.6	Renforcement des capacités	✗			

##### 10.4 - Commentaires concernant les indicateurs clés adoptés pour le bien

##### 10.5 - Veuillez noter le niveau de participation des groupes suivants au suivi :

Gestionnaires et personnel du patrimoine mondial	Bonne participation
Autorités locales, municipales	Bonne participation
Communautés locales	Participation moyenne
Peuples autochtones	Sans objet
Propriétaires fonciers	Peu de participation
Femmes	Sans objet
Chercheurs	Participation moyenne
Secteur du tourisme	Peu de participation
Entreprises et industries locales	Aucune participation
ONG	Sans objet
Autres groupes spécifiques	Sans objet
Si vous avez choisi « Autres groupes spécifiques », veuillez préciser :	

##### 10.6 - L'État partie a-t-il mis en œuvre les recommandations appropriées du Comité du patrimoine mondial (Aller au début du chapitre 3 pour le [lien vers les rapports sur l'état de conservation](#) de la base de données du Centre du patrimoine mondial sur l'état de conservation) ?

Pas de recommandations appropriées du Comité à mettre en œuvre.

##### 10.7 - Commentaires concernant la mise en œuvre des recommandations du Comité du patrimoine mondial

##### 10.8 - Commentaires, conclusions et/ou recommandations concernant le suivi

#### 11. Évaluation des principaux besoins de gestion

##### 11.1 - Évaluation des besoins de gestion

5.2	Mesures de protection
5.2.3	Il existe un <b>cadre juridique adapté</b> destiné à maintenir la valeur universelle exceptionnelle incluant les conditions d'authenticité et/ou d'intégrité du bien du patrimoine mondial <b>mais il y a certains défauts dans la mise en œuvre</b>

5.2.4	Il existe un <b>cadre juridique adapté</b> dans la zone tampon destiné à maintenir la valeur universelle exceptionnelle incluant les conditions d'authenticité et/ou d'intégrité du bien du patrimoine mondial <b>mais il y a certains défauts dans la mise en œuvre</b>	✘
5.2.5	Il existe un <b>cadre juridique adapté</b> pour l'environnement général du bien du patrimoine mondial et de sa zone tampon, <b>mais certaines failles dans la mise en œuvre</b> compromettent le maintien de la valeur universelle exceptionnelle incluant les conditions d'intégrité et/ou d'authenticité du bien	
5.2.6	On dispose de <b>capacités / ressources acceptables</b> pour faire appliquer les mesures législatives et/ou réglementaires dans le périmètre du bien du patrimoine mondial mais certaines insuffisances subsistent dans la mise en œuvre	✘
<b>5.3</b>	<b>Système de gestion/Plan de gestion</b>	
5.3.5	La Recommandation concernant le paysage urbain historique de 2011 <b>n'a pas été utilisée</b> pour développer les politiques et bonnes pratiques de protection du bien	✘
5.3.7	Le document d'orientation sur les impacts du changement climatique <b>n'a pas été utilisé</b> pour le bien	
5.3.9	La Stratégie pour réduire les risques liés aux catastrophes sur les biens du patrimoine mondial <b>n'a pas été utilisée</b> pour ce bien	✘
5.3.11	Il y a une <b>coordination</b> entre les entités administratives impliquées dans la gestion du bien, <b>mais elle pourrait être améliorée</b>	
5.3.12	Le système/plan de gestion <b>n'est que partiellement adapté</b> pour maintenir la valeur universelle exceptionnelle du bien	
5.3.13	Le système/plan de gestion <b>n'est que partiellement mis en œuvre</b> pour ce bien	✘
5.3.14	<b>Il existe</b> un plan de travail/plan d'action annuel pour ce bien <b>mais seulement un petit nombre d'activités sont mises en œuvre</b>	
5.3.17	<ul style="list-style-type: none"> <li>Le système de gestion du bien <b>contribue de manière limitée à favoriser le développement économique inclusif local et à améliorer les moyens de subsistance</b></li> </ul>	
<b>6.1</b>	<b>Financement</b>	
6.1.3	Le budget dont on dispose <b>est acceptable</b> , mais <b>pourrait être augmenté ultérieurement</b> afin de répondre entièrement aux besoins de la gestion pour ce bien du patrimoine mondial	✘
6.1.7	Les ressources humaines sont <b>en partie adaptées</b> aux besoins de la gestion du bien du patrimoine mondial	
6.1.10	La Stratégie de renforcement des capacités du patrimoine mondial <b>n'a pas été utilisée</b> pour ce bien du patrimoine mondial	
6.1.12	<b>Aucun plan</b> ou programme <b>local</b> de renforcement des compétences <b>n'est en place</b> ; la gestion est effectuée par du personnel extérieur et il n'y a pas de transmission des compétences	
<b>7</b>	<b>Études scientifiques et projets de recherche</b>	
7.2	Il y a une <b>recherche considérable</b> menée dans le périmètre du bien du patrimoine mondial, mais <b>elle n'est pas axée sur les besoins</b> de la gestion et/ou l'amélioration de la compréhension de la valeur universelle exceptionnelle	
<b>8</b>	<b>Éducation, information et sensibilisation</b>	
8.2	There is a <b>limited and ad hoc education</b> and awareness programme for children and/or youth	
<b>9</b>	<b>Gestion des visiteurs</b>	
9.7	There is <b>no strategy</b> to manage visitors, tourism activity and its derived impacts on the World Heritage property	✘
9.9	There is <b>some management</b> of the visitor use of the World Heritage property	
9.11	There is <b>limited cooperation</b> between those responsible for the World Heritage property and the tourism industry <b>to present the Outstanding Universal Value and increase appreciation</b>	
9.12	The Outstanding Universal Value of the property is <b>not adequately presented and interpreted</b>	✘
<b>10</b>	<b>Suivi</b>	
10.1	There is <b>considerable monitoring</b> at the World Heritage property but it is not directed towards management needs and/or improving understanding of Outstanding Universal Value	✘
10.2	Information on the values of the World Heritage <b>property is adequate and key indicators have been defined but monitoring of the status of indicators could be improved</b>	✘

**Veillez sélectionner 0 points supplémentaires**

**Please save this question to reflect changes**

## 12. Résumé et conclusions

### 12.1. Tableau récapitulatif - Facteurs affectant le bien

#### 12.1.1 - Summary - Factors affecting the Property

4.1	Habitat et développement
-----	--------------------------

4.1.2	Commercial development	Intégrité de la zone	Suivi des permis	Suivi des permis	en continu	Urban et Ville de Bruxelles	prolifération de commerces liés au tourisme
4.4	<b>Pollution</b>						
4.4.5	Solid waste	Intégrité de la zone	Amélioration du service propreté; suivi des incivilités	en continu	en continu	Bruxelles propreté	Déchets solides ; poubelles dans la zone
4.8	<b>Utilisations sociétales/culturelles du patrimoine</b>						
4.8.1	Ritual/Spiritual/Religious and associative uses	Intégrité du bien	Gestion événementielle	Suivi en continu	en continu	Ville de Bruxelles	Fêtes historiques (Ommegang, Meyboom) ; festivals de musique ; festivals culturels
4.8.2	Society's valuing of heritage	Intégrité et authenticité du bien	Modification d'affectation de l'Hôtel de Ville	en cours	en cours	Ville de Bruxelles	Risque de perte d'usage et de sens
4.8.6	Impacts of tourism/Visitation/Recreation	Intégrité du bien	Gestion touristique ; contrôle des AirBnb	en continu Point d'attention du Plan de gestion	en continu	Visit Brussels ; Ville de Bruxelles	Multiplication des terrasses (restaurants, bars, cafés) ; prolifération des commerces et hébergements orientés vers le tourisme de masse
4.13	<b>Gestion et facteurs institutionnels</b>						
4.13.1	Management system/Management plan	Tous	Révision du Plan de gestion	en cours	échéance 2024	Urban et Ville de Bruxelles	en cours de révision
4.13.2	Legal framework	Intégrité du bien	Officialisation de la zone tampon dans le Code bruxellois d'aménagement du territoire.	Point d'attention du Plan de gestion	échéance 2030	Urban et Ville de Bruxelles	Améliorer la gestion et la protection de la zone tampon
4.13.3	Governance	Tous	Amélioration des synergies entre services et organismes engagés	Motiver la participation Lié à la mise en oeuvre du plan de gestion	en continu	Urban et Ville de Bruxelles	Difficulté de motiver sur des actions à long terme.
4.13.4	Management activities	Intégrité et authenticité du bien	Restauration des édifices (ex. : Maison du roi) ; changements d'affectation (ex. : Hôtel de Ville) ; restauration du revêtement de la place ; etc.	en continu	selon le calendrier des actions du Plan de gestion	Urban et Ville de Bruxelles	Suivi de tous les chantiers
4.13.6	Human resources	Sans objet	Sans objet	Sans objet	Sans objet	Sans objet	Sans objet

Summary - Factors affecting the Property **complété**

## 12.2. Tableau récapitulatif 2 – Besoins en matière de gestion

### 12.2.1 - Summary - Management Needs

5.2	<b>Mesures de protection</b>				
		Actions	Timeframe	Lead agency (and others involved)	More info / comment
5.2.4	An <b>adequate legal framework</b> in the buffer zone for maintaining the Outstanding Universal Value including conditions of Authenticity and/or Integrity of the World Heritage property exists <b>but there are some deficiencies in implementation</b>	Officialisation de la zone tampon dans le Code bruxellois d'aménagement du territoire.	échéance 2030	Urban et Ville de Bruxelles	Améliorer la gestion et la protection de la zone tampon

5.2.6	There is <b>acceptable capacity/resources</b> to enforce legislation and/or regulation in the World Heritage property but some deficiencies of enforcement remain	Amélioration des synergies entre services et organismes engagés	en continu	Urban et Ville de Bruxelles	Difficulté de motiver sur des actions à long terme.
5.3	<b>Système de gestion/Plan de gestion</b>				
5.3.5	<b>No use</b> has been made of the Historic Urban Landscape Recommendation to develop policies and best practices for the protection of the property	Le plan de gestion est en cours de révision; ces recommandations y seront intégrées	2024-2030	Urban et Ville de Bruxelles	Intégration de ces documents dans la nouvelle version du Plan de gestion
5.3.9	<b>No use</b> has been made of the Strategy for Reducing Risks from Disasters at World Heritage Properties at the property	Le plan de gestion est en cours de révision; ces recommandations y seront intégrées	2024-2030	Urban et Ville de Bruxelles	Intégration de cette stratégie dans la nouvelle version du Plan de gestion
5.3.13	The management system at the property is <b>only being partially implemented</b>	Révision du Plan de gestion en cours	2024-2030	Urban et Ville de Bruxelles	en cours de révision
6.1	<b>Financement</b>				
6.1.3	The available <b>budget is acceptable but could be further improved</b> to fully meet the management needs of the World Heritage property	Recherche et défense des budgets nécessaires	en continu	Urban et Ville de Bruxelles	Difficulté de maintenir les budgets suite aux crises Covid et économique
9	<b>Gestion des visiteurs</b>				
9.7	There is <b>no strategy</b> to manage visitors, tourism activity and its derived impacts on the World Heritage property	Stratégie à intégrer au Plan de gestion	2024-2030	Urban et Ville de Bruxelles	Stratégie à intégrer au Plan de gestion
9.12	The Outstanding Universal Value of the property is <b>not adequately presented and interpreted</b>	Action à intégrer au Plan de gestion : création d'un centre d'interprétation	2024-2030	Urban et Ville de Bruxelles	Création d'un centre d'interprétation
10	<b>Suivi</b>				
10.1	There is <b>considerable monitoring</b> at the World Heritage property but it is not directed towards management needs and/or	Accentuer la sensibilisation	2024-2030	Urban et Ville de Bruxelles	Manque de communication de la valeur universelle exceptionnelle.

	improving understanding of Outstanding Universal Value				
10.2	Information on the values of the World Heritage property is adequate and key indicators have been defined but monitoring of the status of indicators could be improved	Accentuer de suivi des indicateurs existants	2024-2030	Urban et Ville de Bruxelles	Indicateurs liés à l'actualisation du Plan de gestion

Summary - Management Needs complété

### 12.3. Conclusions finales sur l'état de conservation du bien

#### 12.3.1 - Following the analysis undertaken for this report, what is the current state of Authenticity of the World Heritage property?

The Authenticity of the World Heritage property **has been preserved**

#### 12.3.2 - Following the analysis undertaken for this report, what is the current state of Integrity of the World Heritage property?

The Integrity of the World Heritage property is **intact**

#### 12.3.3 - Following the analysis undertaken for this report, what is the current state of the World Heritage property's Outstanding Universal Value?

The World Heritage property's Outstanding Universal Value has been **maintained**.

#### 12.3.4 - What is the current state of the property's other values?

Other important cultural and/or natural values are being **partially degraded** but the state of conservation of the World Heritage property has **not been significantly impacted**

#### 12.3.5 - Comments, conclusions and/or recommendations related to the state of conservation of the property.

### 13. Impact de l'inscription au patrimoine mondial

#### 13.1 - Please rate the impacts of World Heritage status of the property in relation to the following areas

Conservation	Very positive
Research and monitoring	Very positive
Management effectiveness	Very positive
Quality of life for local communities and indigenous peoples	Not applicable
Recognition	Very positive
Education	Positive
Infrastructure development	Positive
Funding for the property	Very positive
International cooperation	Very positive
Political support for conservation	Very positive
Legal/Policy framework	Positive
Advocacy	Positive
Institutional coordination	Very positive
Security	No impact
Gender equality	Not applicable
Provision of ecosystem services/ benefits to local communities	Not applicable
Social inclusion and equity, and improvement of opportunities for all, irrespective of age, sex, disability, ethnicity, origin, religion, or economic or other status	Not applicable
Fostering inclusive local economic development and enhancing livelihood	Not applicable

Contributing to conflict prevention, including respect for cultural diversity within and around heritage properties	Not applicable
Other	Not applicable
If 'Other', please specify	

### 13.2 - Comments, conclusions and/or recommendations related to World Heritage status and its impacts

#### 14. Bonnes pratiques de mise en œuvre de la *Convention du patrimoine mondial*

##### 14.1 - Example of good practice in World Heritage protection, identification, conservation or management at the property level

Campagne de restauration des façades de la Grand Place, menée par la Ville de Bruxelles, de 2004 à 2016

##### 14.2 - Define which topics are covered by this example of best practice at the property level

State of Conservation

#### 15. Évaluation de l'exercice de soumission de Rapports périodiques

##### 15.1. Pertinence de l'exercice de soumission des Rapports périodiques

###### 15.1.1 - Has the Periodic Reporting process improved the understanding of the following?

Management effectiveness to maintain the Outstanding Universal Value

###### 15.1.2 - Please rate the follow-up to conclusions and recommendations from previous Periodic Reporting exercise by the following entities

State Party	Not needed
Site Managers	Fair
UNESCO World Heritage Centre	Not needed
Advisory Bodies (ICOMOS, IUCN, ICCROM)	Not needed

#### 15.2. Utilisation des données

##### 15.2.1 - How do the authorities in charge of the property plan to use the data recorded from this cycle of Periodic Reporting?

Update of management plans

##### 15.2.2 - Comments on use of data from the Cycle of Periodic Reporting

Les données récoltées ont peu d'intérêt concret par rapport à la gestion effective du bien.

#### 15.3. Délais et ressources

##### 15.3.1 - Entities involved in the filling out of this online questionnaire (tick as many boxes as applicable)

- Governmental institutions responsible for cultural and natural heritage
- Site Manager/Coordinator World Heritage property staff
- Focal points of other international conventions/programmes

##### 15.3.2 - Has a gender balanced contribution and participation been considered in the filling out of this questionnaire?

Gender balance has **not been explicitly** considered or implemented in the process.

##### 15.3.3 - Were you given adequate time (i.e. roughly ten months) to gather necessary information and to fill in this questionnaire?

Yes

##### 15.3.4 - Please estimate the time (working hours) needed to complete this questionnaire

10h / 5h / 20h /

##### 15.3.5 - Did you mobilise any additional resources to fill out this questionnaire?

	Additional resources	No	Yes
15.3.5.1	Human resources	<input checked="" type="checkbox"/>	<input type="checkbox"/>
15.3.5.2	Financial resources for organizing consultation meetings/ training	<input checked="" type="checkbox"/>	<input type="checkbox"/>

#### 15.4. Format et contenu du Rapport périodique

##### 15.4.1 - How accessible was the information required to complete this questionnaire?

**Most** required information was accessible.

##### 15.4.2 - Was the questionnaire easy to use and clear to understand?

		Very Difficult	Difficult	Easy	Very easy
--	--	----------------	-----------	------	-----------

15.4.2.1	Ease of use of questionnaire				x	
15.4.2.2	Clarity of questions				x	

### 15.4.3 - Please provide suggestions for improvement of the Periodic Reporting questionnaire

Être plus en phase avec la réalité de terrain ; questions trop abstraites

## 15.5. Formation et conseils

### 15.5.1 - Please rate the level of support in terms of training and guidance from the following entities in completing this questionnaire

UNESCO World Heritage Centre	Fair
UNESCO (other sectors/field offices)	Not applicable
UNESCO National Commission	Not applicable
ICOMOS International	Not applicable
IUCN International	Not applicable
ICCROM international/regional	Not applicable
ICOMOS national/regional	Not applicable
IUCN national/regional	Not applicable

### 15.5.2 - Please rate the level of support for completing the Periodic Reporting questionnaire from the following entities

UNESCO World Heritage Centre	Not applicable
State Party Representative (national Focal Point)	Good
UNESCO other sectors (e.g. field office)	Not applicable
National Commission for UNESCO	Not applicable
ICOMOS International	Not applicable
ICCROM International/regional	Not applicable
ICOMOS national/regional	Not applicable
IUCN national/regional	Not applicable
IUCN International	Not applicable

### 15.5.3 - Were the online training resources prepared by the World Heritage Centre regarding Periodic Reporting adequate for you to complete this questionnaire?

Not applicable (i.e. I did not use these resources)

### 15.5.4 - If you found that the online training resources were not adequate, what changes would you like to see implemented?

## 15.6. Actions qui exigeront un examen formel du Comité du patrimoine mondial

### 15.6.1 - Summary of actions that will require formal consideration by the World Heritage Committee

Pas d'éléments proposés pour mise à jour.

## 15.7. Commentaires, conclusions et/ou recommandations concernant l'évaluation de l'exercice de soumission des Rapports périodiques

### 15.7.1 - Comments, conclusions and/or recommendations related to the Assessment of the Periodic Reporting Exercise

### 15.7.2 - Thank you for having filled in all the questions. Please contact your National Focal Point for validation.