

Anjar

1. Données sur le bien du patrimoine mondial

1.1 - Dénomination du bien du patrimoine mondial

Anjar

Commentaire

Site archéologique de Anjar

1.2 - Détails sur le bien du patrimoine mondial

1.3 - Tableau des informations géographiques

1.4 - Carte(s)

1.5 - Site Internet et présence sur les réseaux sociaux (le cas échéant)

1. [Destination Lebanon: Anjar \(Ministry of Tourism\)](#)
2. [Places in Lebanon - Anjar](#)
3. [Panorama of the Ruins of Anjaar](#)

2. Autres conventions/programmes au titre desquels le bien du patrimoine mondial est protégé (le cas échéant)

2.1 - D'après les informations disponibles, ce bien du patrimoine mondial (en tout ou en partie) est désigné et/ou protégé au titre des conventions/programmes recensés dans le tableau ci-après. Vérifiez et modifiez les données si nécessaires.

		Le bien du patrimoine mondial (en tout ou en partie) <u>est</u> désigné et/ou protégé au titre de la convention/du programme	Le bien du patrimoine mondial (en tout ou en partie) <u>n'est pas</u> désigné et/ou protégé au titre de la convention/du programme
2.1.1	Registre international des biens culturels sous protection spéciale (Convention de La Haye de 1954 pour la protection des biens culturels en cas de conflit armé)		×
2.1.2	Liste des biens culturels sous protection renforcée (Deuxième Protocole relatif à la Convention de La Haye de 1954 pour la protection des biens culturels en cas de conflit armé - 1999)		×
2.1.3	Liste des zones humides d'importance internationale (Liste de Ramsar) (Convention relative aux zones humides d'importance internationale (Convention de Ramsar))		×
2.1.4	Réseau mondial des réserves de biosphère L'Homme et la biosphère (MAB)		×
2.1.5	Réseau mondial des géoparc Géoparc mondiaux UNESCO		×

2.2 - Si nécessaire, merci d'inscrire ici vos commentaires sur la question 2.1

2.3 - Vos autorités nationales ont-elles l'intention de demander, le cas échéant, une protection renforcée pour le bien du patrimoine mondial au titre du deuxième protocole relatif à la Convention de La Haye de 1954 pour la protection des biens culturels en cas de conflit armé (1999) au cours des trois prochaines années ?

Sans objet

2.4 - Vos autorités nationales ont-elles l'intention de faire inscrire le bien du patrimoine mondial (en tout ou en partie) sur la Liste des zones humides d'importance internationale (Liste de Ramsar), le cas échéant, au cours des trois prochaines années ?

Sans objet

2.5 - Vos autorités nationales ont-elles l'intention de désigner le bien du patrimoine mondial (en tout ou en partie) en tant que Réserve pour l'Homme et la biosphère (le cas échéant) au cours des trois prochaines années ?

Sans objet

2.6 - Vos autorités nationales ont-elles l'intention de faire désigner le bien du patrimoine mondial (en tout ou en partie) comme Géoparc mondial UNESCO (le cas échéant) au cours des trois prochaines années ?

Non

2.7 - Indiquez le niveau de coopération au niveau du bien entre les différentes désignations des conventions/programmes pour le bien

2.7.1	Convention de La Haye de 1954 pour la protection des biens culturels en cas de conflit armé	
2.7.1	Il n'y a aucun contact avec le(s) point(s) focal/aux de cette désignation/programme.	✘
2.7.2	Le gestionnaire du site du patrimoine mondial communique occasionnellement avec le(s) point(s) focal/aux de cette désignation/programme.	
2.7.3	Le gestionnaire du site du patrimoine mondial communique régulièrement avec le(s) point(s) focal/aux de cette désignation/programme.	
2.7.4	Le gestionnaire du site du patrimoine mondial gère également cette désignation/programme.	
2.7.2	Deuxième protocole relatif à la Convention de La Haye de 1954 pour la protection des biens culturels en cas de conflit armé (1999)	
2.7.1	Il n'y a aucun contact avec le(s) point(s) focal/aux de cette désignation/programme.	✘
2.7.2	Le gestionnaire du site du patrimoine mondial communique occasionnellement avec le(s) point(s) focal/aux de cette désignation/programme.	
2.7.3	Le gestionnaire du site du patrimoine mondial communique régulièrement avec le(s) point(s) focal/aux de cette désignation/programme.	
2.7.4	Le gestionnaire du site du patrimoine mondial gère également cette désignation/programme.	
2.7.3	Convention relative aux zones humides d'importance internationale (Convention de Ramsar)	
2.7.1	Il n'y a aucun contact avec le(s) point(s) focal/aux de cette désignation/programme.	✘
2.7.2	Le gestionnaire du site du patrimoine mondial communique occasionnellement avec le(s) point(s) focal/aux de cette désignation/programme.	
2.7.3	Le gestionnaire du site du patrimoine mondial communique régulièrement avec le(s) point(s) focal/aux de cette désignation/programme.	
2.7.4	Le gestionnaire du site du patrimoine mondial gère également cette désignation/programme.	
2.7.4	Programme sur l'Homme et la biosphère (MAB)	
2.7.1	Il n'y a aucun contact avec le(s) point(s) focal/aux de cette désignation/programme.	✘
2.7.2	Le gestionnaire du site du patrimoine mondial communique occasionnellement avec le(s) point(s) focal/aux de cette désignation/programme.	
2.7.3	Le gestionnaire du site du patrimoine mondial communique régulièrement avec le(s) point(s) focal/aux de cette désignation/programme.	
2.7.4	Le gestionnaire du site du patrimoine mondial gère également cette désignation/programme.	
2.7.5	Géoparcs mondiaux UNESCO	
2.7.1	Il n'y a aucun contact avec le(s) point(s) focal/aux de cette désignation/programme.	✘
2.7.2	Le gestionnaire du site du patrimoine mondial communique occasionnellement avec le(s) point(s) focal/aux de cette désignation/programme.	
2.7.3	Le gestionnaire du site du patrimoine mondial communique régulièrement avec le(s) point(s) focal/aux de cette désignation/programme.	
2.7.4	Le gestionnaire du site du patrimoine mondial gère également cette désignation/programme.	

2.8 - Ajouter ici les informations sur la coopération avec une autre/ d'autres désignation(s)/programme(s)

2.9 - À votre connaissance, des éléments associés au bien du patrimoine mondial ont-ils été inscrits sur la Liste représentative du patrimoine culturel immatériel ?

Oui

2.10 - Recensez les éléments associés au bien du patrimoine mondial qui sont inscrits, à votre connaissance, au titre de la Convention pour la sauvegarde du patrimoine culturel immatériel.

La présence du grand palais-residence du Califat fondateur de la cité Omeyyade de Anjar a ajouté une valeur spirituelle à la cité à coté de son importance culturel et économique

2.11 - À votre connaissance, du patrimoine documentaire associé au bien du patrimoine mondial a-t-il été inscrit au titre du Programme Mémoire du monde ?

Non

2.12 - Recensez le patrimoine documentaire associé au bien du patrimoine mondial inscrit, à votre connaissance, au titre du Programme Mémoire du monde.

3. Déclaration de valeur universelle exceptionnelle

3.1 - Déclaration de valeur universelle exceptionnelle adoptée par le Comité du patrimoine mondial

Statement of Outstanding Universal Value

Brief synthesis

Founded during the Umayyad period under Caliph Walid Ibn Abd Al-Malak (705-715), the city of Anjar bears outstanding witness to the Umayyad civilization. Anjar is an example of an inland commercial centre, at the crossroads of two important routes: one leading from Beirut to Damascus and the other crossing the Bekaa and leading from Homs to Tiberiade. The site of this ancient city was only discovered by archaeologists at the end of the 1940s. Excavations revealed a fortified city surrounded by walls and flanked by forty towers, a rectangular area (385 x 350 m). Dominated by gates flanked by porticos, an important North-South axis and a

lesser East-West axis, superposed above the main collectors for sewers, divide the city into four equal quadrants. Public and private buildings are laid out according to a strict plan: the great palace of the Caliph and the Mosque in the South-East quarter occupies the highest part of the site, while the small palaces (harems) and the baths are located in the North-East quarter to facilitate the functioning and evacuation of waste waters. Secondary functions and living quarters are distributed in the North-West and South-West quarters. The ruins are dominated by spectacular vestiges of a monumental tetrapyle, as well as by the walls and colonnades of the Umayyad palace, three levels of which have been preserved. These structures incorporate decorative or architectural elements of the Roman era, but are also noteworthy for the exceptional plasticity of the contemporary decor within the construction.

Anjar was never completed, enjoying only a brief existence. In 744, Caliph Ibrahim, son of Walid, was defeated and afterwards the partially destroyed city was abandoned. Vestiges of the city of Anjar therefore constitute a unique example of 8th century town planning. Built at the beginning of the Islamic period, it reflects this transition from a protobyzantine culture to the development of Islamic art and this through the evolution of construction techniques and architectural and decorative elements that may be viewed in the different monuments.

Criterion (iii): Founded during the Umayyad period under the Caliphate of Walid Ibn Abd Al-Malak at the beginning of the 8th century, the excavated vestiges of the city of Anjar, which was abandoned after a short period, provide an eminent testimony, precisely dated, of the Umayyad civilization.

Criterion (iv): Architectural complex possessing all the true characteristics of the Umayyad civilization, the city of Anjar constitutes an outstanding example of 8th century town planning of the Umayyad caliphate. The evolution of certain protobyzantine styles towards a more developed Islamic architecture is apparent in the building techniques as well as in the architectural and ornamental elements employed.

Integrity (2009)

The surrounding walls of Anjar incorporate all the features of town planning and the monuments that characterise the Umayyad city. Some features exist on the outskirts of the complex, such as a caravanserai, and these must be protected by a buffer zone which would also protect the visual integrity of the Bekaa Valley and limit the development of modern constructions.

Authenticity (2009)

Despite major restoration and reconstruction works, the different monuments comprising the Umayyad city of Anjar clearly demonstrate their functions and relations, and the overall plan of the city can easily be identified. A wider diffusion of excavation results would facilitate a better comprehension of the features.

Protection and management requirements (2009)

The Directorate General of Antiquities is responsible for the property. Protection of the archaeological vestiges is ensured through regular maintenance (weeding and consolidation of the structures). A management plan is under preparation. The expropriation of parcels of land adjacent to the archaeological site is ongoing to counter urban development and provide a double band of protection for the site: the first being « non aedificandi », and the second an area where exploitation will be minimal in order to conserve the beauty of the surrounding landscape.

3.2 - Recensez les attributs de valeur universelle exceptionnelle de votre bien et évaluez leur état. À titre indicatif, il est conseillé de se focaliser sur environ 5 attributs essentiels (pas plus de 15 en tout).

	Brève identification de l'attribut	Préservé	Compromis	Gravement Compromis	Perdu
3.2.1	authenticité des vestiges	×			
3.2.2	pierres ornementées	×			
3.2.3	Inscriptions omeyyades	×			
3.2.4	pavements			×	
3.2.5	evolution des techniques de construction	×			
3.2.6	Infrastructures urbaines	×			
3.2.7	Mosaiques		×		
3.2.8					
3.2.9					
3.2.10					
3.2.11					
3.2.12					
3.2.13					
3.2.14					
3.2.15					

3.3 - Commentaires, conclusions et/ou recommandations relatives à la Déclaration de valeur universelle exceptionnelle

Avec les travaux de conservation et les études en cours, le site de Anjar acquiert progressivement une importance et valeur croissantes aux niveaux : urbain, architectural, culturel, social, géographique, historique, économique et spirituel. Anjar, avec ses multiples témoignages dans tous les domaines mentionnés, peut être considéré comme un noyau où un style propre arabo-islamique s'est développé après une période de transition des styles gréco-romain et byzantin. Anjar a tous les éléments nécessaires qui relient les deux mondes de l'Orient arabe et l'occident. On peut également parler de la diplomatie et la mode de vie des Omeyyades à travers l'organisation de la cité moyen-âge de Anjar.

4. Facteurs affectant le bien

4.1. Habitat et développement

4.1.1 - Habitat

Réponses précédentes du cycle 2 (31/07/2009):

- S'applique, négatif, actuel, extérieure

<input type="checkbox"/> S'applique	<input checked="" type="checkbox"/> Ne s'applique pas
-------------------------------------	---

4.1.2 - Développement commercial

Réponses précédentes du cycle 2 (31/07/2009):

- Ne s'applique pas

<input type="checkbox"/> S'applique	<input checked="" type="checkbox"/> Ne s'applique pas
-------------------------------------	---

4.1.3 - Zones industrielles

Réponses précédentes du cycle 2 (31/07/2009):

- Ne s'applique pas

<input type="checkbox"/> S'applique	<input checked="" type="checkbox"/> Ne s'applique pas
-------------------------------------	---

4.1.4 - Vastes infrastructures et/ou installations touristiques/de loisirs

Réponses précédentes du cycle 2 (31/07/2009):

- Ne s'applique pas



<input type="checkbox"/> S'applique	<input checked="" type="checkbox"/> Ne s'applique pas
-------------------------------------	---

4.1.5 - Installations d'interprétation pour les visiteurs

Réponses précédentes du cycle 2 (31/07/2009):

- Ne s'applique pas

<input checked="" type="checkbox"/> S'applique	<input type="checkbox"/> Ne s'applique pas
--	--

Impact	Impact		Origine		Évolution de l'impact		
	 actuel	 potentiel	 intérieure	 extérieure	 Décroissant	 Stable	 Croissant
 positif <input checked="" type="checkbox"/>	<input checked="" type="checkbox"/>	<input checked="" type="checkbox"/>	<input checked="" type="checkbox"/>				<input checked="" type="checkbox"/>
 négatif							

4.1.6 - Précisez, si nécessaire, de quelle manière les facteurs indiqués au point 4.1 affectent le bien d'un point de vue négatif ou positif

4.2. Infrastructures de transport

4.2.1 - Infrastructures de transport de surface

Réponses précédentes du cycle 2 (31/07/2009):

- Ne s'applique pas

<input type="checkbox"/> S'applique	<input checked="" type="checkbox"/> Ne s'applique pas
-------------------------------------	---

4.2.2 - Infrastructures de transport souterrain

Réponses précédentes du cycle 2 (31/07/2009):

- Ne s'applique pas

<input type="checkbox"/> S'applique	<input checked="" type="checkbox"/> Ne s'applique pas
-------------------------------------	---

4.2.3 - Infrastructures de transport aérien

Réponses précédentes du cycle 2 (31/07/2009):

- Ne s'applique pas

<input type="checkbox"/> S'applique	<input checked="" type="checkbox"/> Ne s'applique pas
-------------------------------------	---

4.2.4 - Infrastructures de transport maritime

Réponses précédentes du cycle 2 (31/07/2009):

- Ne s'applique pas

<input type="checkbox"/> S'applique	<input checked="" type="checkbox"/> Ne s'applique pas
-------------------------------------	---

4.2.5 - Effets liés à l'utilisation des infrastructures de transport

<input type="checkbox"/> S'applique	<input checked="" type="checkbox"/> Ne s'applique pas
-------------------------------------	---

4.2.6 - Précisez, si nécessaire, de quelle manière les facteurs indiqués au point 4.2 affectent le bien d'un point de vue négatif ou positif

4.3. Ouvrages à grande échelle ou infrastructures de services

4.3.1 - Infrastructures hydrauliques

Réponses précédentes du cycle 2 (31/07/2009):

- Ne s'applique pas

S'applique Ne s'applique pas

4.3.2 - Infrastructures liées aux énergies renouvelables

Réponses précédentes du cycle 2 (31/07/2009):

- Ne s'applique pas

S'applique Ne s'applique pas

4.3.3 - Infrastructures liées aux énergies non renouvelables

Réponses précédentes du cycle 2 (31/07/2009):

- Ne s'applique pas

S'applique Ne s'applique pas

4.3.4 - Installations localisées

Réponses précédentes du cycle 2 (31/07/2009):

- Ne s'applique pas

S'applique Ne s'applique pas

4.3.5 - Grandes installations linéaires

Réponses précédentes du cycle 2 (31/07/2009):

- Ne s'applique pas

S'applique Ne s'applique pas

4.3.6 - Précisez, si nécessaire, de quelle manière les facteurs indiqués au point 4.3 affectent le bien d'un point de vue négatif ou positif

4.4. Pollution

4.4.1 - Pollution des océans

Réponses précédentes du cycle 2 (31/07/2009):

- Ne s'applique pas

S'applique Ne s'applique pas

4.4.2 - Pollution des eaux souterraines

Réponses précédentes du cycle 2 (31/07/2009):

- Ne s'applique pas

S'applique Ne s'applique pas

4.4.3 - Pollution des eaux de surface

Réponses précédentes du cycle 2 (31/07/2009):

- S'applique, négatif, actuel, intérieure

S'applique Ne s'applique pas

Impact	Impact		Origine		Évolution de l'impact		
	actuel	potentiel	intérieure	extérieure	Décroissant	Stable	Croissant
positif							
négatif	X			X		→	

4.4.4 - Pollution atmosphérique

Réponses précédentes du cycle 2 (31/07/2009):

- Ne s'applique pas

S'applique Ne s'applique pas

4.4.5 - Déchets solides

Réponses précédentes du cycle 2 (31/07/2009):

- Ne s'applique pas

S'applique	<input checked="" type="checkbox"/> Ne s'applique pas
------------	---

4.4.6 - Apport excessif d'énergie

Réponses précédentes du cycle 2 (31/07/2009):

- Ne s'applique pas

S'applique	<input checked="" type="checkbox"/> Ne s'applique pas
------------	---

4.4.7 - Précisez, si nécessaire, de quelle manière les facteurs indiqués au point 4.4 affectent le bien d'un point de vue négatif ou positif

4.5. Utilisation/modification des ressources biologiques

4.5.1 - Pêche/collecte de ressources aquatiques

Réponses précédentes du cycle 2 (31/07/2009):

- Ne s'applique pas

S'applique	<input checked="" type="checkbox"/> Ne s'applique pas
------------	---

4.5.2 - Aquaculture

Réponses précédentes du cycle 2 (31/07/2009):

- Ne s'applique pas

S'applique	<input checked="" type="checkbox"/> Ne s'applique pas
------------	---

4.5.3 - Modification du régime des sols

Réponses précédentes du cycle 2 (31/07/2009):

- Ne s'applique pas











S'applique	<input checked="" type="checkbox"/> Ne s'applique pas
------------	---

4.5.4 - Élevage de bétail/pacage d'animaux domestiques

Réponses précédentes du cycle 2 (31/07/2009):

- S'applique, positif, actuel, extérieure

<input checked="" type="checkbox"/> S'applique	Ne s'applique pas
--	-------------------

	Impact		Origine		Évolution de l'impact		
Impact	 actuel	 potentiel	 intérieure	 extérieure	 Décroissant	 Stable	 Croissant
 positif <input checked="" type="checkbox"/>	<input checked="" type="checkbox"/>			<input checked="" type="checkbox"/>			
 négatif							

4.5.5 - Production de semences

Réponses précédentes du cycle 2 (31/07/2009):

- Ne s'applique pas

S'applique	<input checked="" type="checkbox"/> Ne s'applique pas
------------	---

4.5.6 - Collecte de plantes sauvages à des fins commerciales

Réponses précédentes du cycle 2 (31/07/2009):

- Ne s'applique pas

S'applique	<input checked="" type="checkbox"/> Ne s'applique pas
------------	---

4.5.7 - Collecte de plantes sauvages à des fins de subsistance

Réponses précédentes du cycle 2 (31/07/2009):

- Ne s'applique pas

<input checked="" type="checkbox"/> S'applique	Ne s'applique pas
--	-------------------

	Impact		Origine		Évolution de l'impact		
Impact	 actuel	 potentiel	 intérieure	 extérieure	 Décroissant	 Stable	 Croissant
 positif <input checked="" type="checkbox"/>	<input checked="" type="checkbox"/>		<input checked="" type="checkbox"/>				
 négatif							

4.5.8 - Chasse commerciale

Réponses précédentes du cycle 2 (31/07/2009):

- Ne s'applique pas

S'applique	<input checked="" type="checkbox"/> Ne s'applique pas
------------	---

4.5.9 - Chasse de subsistance

Réponses précédentes du cycle 2 (31/07/2009):

- Ne s'applique pas

S'applique	<input checked="" type="checkbox"/> Ne s'applique pas
------------	---

4.5.10 - Exploitation forestière/production de bois

Réponses précédentes du cycle 2 (31/07/2009):

- Ne s'applique pas

S'applique	<input checked="" type="checkbox"/> Ne s'applique pas
------------	---

4.5.11 - Précisez, si nécessaire, de quelle manière les facteurs indiqués au point 4.5 affectent le bien d'un point de vue négatif ou positif

L'utilisation de certaines plantes à des fins médicinaux

4.6. Utilisation de ressources matérielles

4.6.1 - Exploitation minière

Réponses précédentes du cycle 2 (31/07/2009):

- Ne s'applique pas

S'applique	<input checked="" type="checkbox"/> Ne s'applique pas
------------	---

4.6.2 - Exploitation de carrières

Réponses précédentes du cycle 2 (31/07/2009):

- Ne s'applique pas

S'applique	<input checked="" type="checkbox"/> Ne s'applique pas
------------	---

4.6.3 - Pétrole/gaz

Réponses précédentes du cycle 2 (31/07/2009):

- Ne s'applique pas

S'applique	<input checked="" type="checkbox"/> Ne s'applique pas
------------	---

4.6.4 - Exploitation hydraulique

Réponses précédentes du cycle 2 (31/07/2009):

- Ne s'applique pas

S'applique	<input checked="" type="checkbox"/> Ne s'applique pas
------------	---

4.6.5 - Précisez, si nécessaire, de quelle manière les facteurs indiqués au point 4.6 affectent le bien d'un point de vue négatif ou positif











4.7. Conditions locales affectant le tissu physique

4.7.1 - Vent

Réponses précédentes du cycle 2 (31/07/2009):

- S'applique, négatif, actuel, potentiel, extérieure

<input checked="" type="checkbox"/> S'applique	Ne s'applique pas
--	-------------------

	Impact		Origine		Évolution de l'impact		
Impact	 actuel	 potentiel	 intérieure	 extérieure	 Décroissant	 Stable	 Croissant
 positif							
 négatif <input checked="" type="checkbox"/>		<input checked="" type="checkbox"/>		<input checked="" type="checkbox"/>			

4.7.2 - Humidité relative

Réponses précédentes du cycle 2 (31/07/2009):

- Ne s'applique pas

<input checked="" type="checkbox"/> S'applique	Ne s'applique pas
--	-------------------

	Impact		Origine		Évolution de l'impact		
Impact	actuel	potentiel	intérieure	extérieure	Décroissant	Stable	Croissant
positif							
négatif	X	X	X	X		→	

4.7.3 - Température

Réponses précédentes du cycle 2 (31/07/2009):

- S'applique, négatif, actuel, potentiel, extérieure

X S'applique			Ne s'applique pas				
	Impact		Origine		Évolution de l'impact		
Impact	actuel	potentiel	intérieure	extérieure	Décroissant	Stable	Croissant
positif							
négatif	X			X		→	

4.7.4 - Radiation/lumière

Réponses précédentes du cycle 2 (31/07/2009):

- Ne s'applique pas

S'applique			X Ne s'applique pas				
------------	--	--	---------------------	--	--	--	--

4.7.5 - Poussière

Réponses précédentes du cycle 2 (31/07/2009):

- Ne s'applique pas

S'applique			X Ne s'applique pas				
------------	--	--	---------------------	--	--	--	--

4.7.6 - Eau (pluie/nappe phréatique)

Réponses précédentes du cycle 2 (31/07/2009):

- S'applique, négatif, actuel, potentiel, extérieure

X S'applique			Ne s'applique pas				
	Impact		Origine		Évolution de l'impact		
Impact	actuel	potentiel	intérieure	extérieure	Décroissant	Stable	Croissant
positif							
négatif	X	X		X		→	

4.7.7 - Nuisibles

Réponses précédentes du cycle 2 (31/07/2009):

- Ne s'applique pas

X S'applique			Ne s'applique pas				
	Impact		Origine		Évolution de l'impact		
Impact	actuel	potentiel	intérieure	extérieure	Décroissant	Stable	Croissant
positif							
négatif	X	X	X	X		→	

4.7.8 - Micro-organismes

Réponses précédentes du cycle 2 (31/07/2009):

- S'applique, négatif, actuel, potentiel, intérieure

X S'applique			Ne s'applique pas				
	Impact		Origine		Évolution de l'impact		
Impact	actuel	potentiel	intérieure	extérieure	Décroissant	Stable	Croissant
positif							
négatif	X	X	X	X		→	

4.7.9 - Précisez, si nécessaire, de quelle manière les facteurs indiqués au point 4.7 affectent le bien d'un point de vue négatif ou positif

4.8. Utilisations sociétales/culturelles du patrimoine

4.8.1 - Utilisations et associations rituelles/spirituelles/religieuses

Réponses précédentes du cycle 2 (31/07/2009):

- S'applique, positif, actuel, potentiel, intérieure

<input checked="" type="checkbox"/> S'applique		<input type="checkbox"/> Ne s'applique pas					
	Impact		Origine		Évolution de l'impact		
Impact	actuel	potentiel	intérieure	extérieure	Décroissant	Stable	Croissant
positif <input checked="" type="checkbox"/>		<input checked="" type="checkbox"/>	<input checked="" type="checkbox"/>				<input checked="" type="checkbox"/>
négatif <input checked="" type="checkbox"/>		<input checked="" type="checkbox"/>		<input checked="" type="checkbox"/>	<input checked="" type="checkbox"/>		

4.8.2 - Modifications des valeurs associées à ce patrimoine

Réponses précédentes du cycle 2 (31/07/2009):

- S'applique, positif, actuel, potentiel, intérieure

<input checked="" type="checkbox"/> S'applique		<input type="checkbox"/> Ne s'applique pas					
	Impact		Origine		Évolution de l'impact		
Impact	actuel	potentiel	intérieure	extérieure	Décroissant	Stable	Croissant
positif <input checked="" type="checkbox"/>	<input checked="" type="checkbox"/>	<input checked="" type="checkbox"/>	<input checked="" type="checkbox"/>				<input checked="" type="checkbox"/>
négatif <input checked="" type="checkbox"/>		<input checked="" type="checkbox"/>	<input checked="" type="checkbox"/>		<input checked="" type="checkbox"/>		

4.8.3 - Chasse, récolte et ramassage traditionnels

Réponses précédentes du cycle 2 (31/07/2009):

- Ne s'applique pas

<input type="checkbox"/> S'applique		<input checked="" type="checkbox"/> Ne s'applique pas					
-------------------------------------	--	---	--	--	--	--	--

4.8.4 - Perturbations du mode de vie et des systèmes de savoir traditionnels

Réponses précédentes du cycle 2 (31/07/2009):

- S'applique, positif, actuel, potentiel, extérieure

<input type="checkbox"/> S'applique		<input checked="" type="checkbox"/> Ne s'applique pas					
-------------------------------------	--	---	--	--	--	--	--

4.8.5 - Identité, cohésion sociale, modifications de la population locale/des communautés

Réponses précédentes du cycle 2 (31/07/2009):

- Ne s'applique pas

<input type="checkbox"/> S'applique		<input checked="" type="checkbox"/> Ne s'applique pas					
-------------------------------------	--	---	--	--	--	--	--

4.8.6 - Impacts des activités touristiques/de loisirs des visiteurs

Réponses précédentes du cycle 2 (31/07/2009):

- S'applique, négatif, actuel, extérieure

<input checked="" type="checkbox"/> S'applique		<input type="checkbox"/> Ne s'applique pas					
	Impact		Origine		Évolution de l'impact		
Impact	actuel	potentiel	intérieure	extérieure	Décroissant	Stable	Croissant
positif <input checked="" type="checkbox"/>	<input checked="" type="checkbox"/>	<input checked="" type="checkbox"/>	<input checked="" type="checkbox"/>	<input checked="" type="checkbox"/>			<input checked="" type="checkbox"/>
négatif							

4.8.7 - Précisez, si nécessaire, de quelle manière les facteurs indiqués au point 4.8 affectent le bien d'un point de vue négatif ou positif

4.9. Autres activités humaines

4.9.1 - Activités illégales

Réponses précédentes du cycle 2 (31/07/2009):











- Ne s'applique pas

<input type="checkbox"/> S'applique		<input checked="" type="checkbox"/> Ne s'applique pas					
-------------------------------------	--	---	--	--	--	--	--

4.9.2 - Destruction délibérée du patrimoine

Réponses précédentes du cycle 2 (31/07/2009):

- Ne s'applique pas

<input checked="" type="checkbox"/> S'applique		<input type="checkbox"/> Ne s'applique pas					
	Impact		Origine		Évolution de l'impact		
Impact	 actuel	 potentiel	 intérieure	 extérieure	 Décroissant	 Stable	 Croissant
 positif							
 négatif <input checked="" type="checkbox"/>		<input checked="" type="checkbox"/>		<input checked="" type="checkbox"/>			

4.9.3 - Entraînement militaire

Réponses précédentes du cycle 2 (31/07/2009):

- Ne s'applique pas

<input type="checkbox"/> S'applique	<input checked="" type="checkbox"/> Ne s'applique pas
-------------------------------------	---

4.9.4 - Guerre

Réponses précédentes du cycle 2 (31/07/2009):

- Ne s'applique pas

<input type="checkbox"/> S'applique	<input checked="" type="checkbox"/> Ne s'applique pas
-------------------------------------	---

4.9.5 - Terrorisme

Réponses précédentes du cycle 2 (31/07/2009):

- Ne s'applique pas

<input type="checkbox"/> S'applique	<input checked="" type="checkbox"/> Ne s'applique pas
-------------------------------------	---

4.9.6 - Troubles civils

Réponses précédentes du cycle 2 (31/07/2009):

- Ne s'applique pas

<input type="checkbox"/> S'applique	<input checked="" type="checkbox"/> Ne s'applique pas
-------------------------------------	---










4.9.7 - Précisez, si nécessaire, de quelle manière les facteurs indiqués au point 4.9 affectent le bien d'un point de vue négatif ou positif

4.10. Changement climatique/problèmes météorologiques

4.10.1 - Tempêtes

Réponses précédentes du cycle 2 (31/07/2009):

- S'applique, négatif, actuel, potentiel, extérieure

<input checked="" type="checkbox"/> S'applique		<input type="checkbox"/> Ne s'applique pas					
	Impact		Origine		Évolution de l'impact		
Impact	 actuel	 potentiel	 intérieure	 extérieure	 Décroissant	 Stable	 Croissant
 positif							
 négatif <input checked="" type="checkbox"/>		<input checked="" type="checkbox"/>	<input checked="" type="checkbox"/>	<input checked="" type="checkbox"/>			

4.10.2 - Inondations

Réponses précédentes du cycle 2 (31/07/2009):

- S'applique, négatif, actuel, intérieure

<input type="checkbox"/> S'applique	<input checked="" type="checkbox"/> Ne s'applique pas
-------------------------------------	---

4.10.3 - Sécheresses

Réponses précédentes du cycle 2 (31/07/2009):

- S'applique, positif, actuel, extérieure

<input type="checkbox"/> S'applique	<input checked="" type="checkbox"/> Ne s'applique pas
-------------------------------------	---

4.10.4 - Désertification

Réponses précédentes du cycle 2 (31/07/2009):

- Ne s'applique pas

<input checked="" type="checkbox"/> S'applique	<input type="checkbox"/> Ne s'applique pas
--	--

	Impact		Origine		Évolution de l'impact		
Impact	actuel	potentiel	intérieure	extérieure	Décroissant	Stable	Croissant
positif							
négatif		X	X	X		→	

4.10.5 - Modification des eaux de l'océan

Réponses précédentes du cycle 2 (31/07/2009):

- Ne s'applique pas

S'applique	X Ne s'applique pas
------------	---------------------

4.10.6 - Températures extrêmes

Réponses précédentes du cycle 2 (31/07/2009):

- S'applique, négatif, actuel, potentiel, extérieure

X S'applique	Ne s'applique pas
--------------	-------------------

	Impact		Origine		Évolution de l'impact		
Impact	actuel	potentiel	intérieure	extérieure	Décroissant	Stable	Croissant
positif							
négatif		X	X	X		→	

4.10.7 - Autres modifications du climat

Réponses précédentes du cycle 2 (31/07/2009):

- S'applique, négatif, actuel, extérieure

X S'applique	Ne s'applique pas
--------------	-------------------

	Impact		Origine		Évolution de l'impact		
Impact	actuel	potentiel	intérieure	extérieure	Décroissant	Stable	Croissant
positif							
négatif	X	X		X		→	

4.10.8 - Précisez, si nécessaire, de quelle manière les facteurs indiqués au point 4.10 affectent le bien d'un point de vue négatif ou positif

4.11. Évènements écologiques ou géologiques soudains

4.11.1 - Éruption volcanique

Réponses précédentes du cycle 2 (31/07/2009):

- Ne s'applique pas

S'applique	X Ne s'applique pas
------------	---------------------

4.11.2 - Tremblement de terre

Réponses précédentes du cycle 2 (31/07/2009):

- Ne s'applique pas

S'applique	X Ne s'applique pas
------------	---------------------

4.11.3 - Tsunami/raz-de-marée

Réponses précédentes du cycle 2 (31/07/2009):

- Ne s'applique pas

S'applique	X Ne s'applique pas
------------	---------------------

4.11.4 - Avalanche/glissement de terrain

Réponses précédentes du cycle 2 (31/07/2009):

- Ne s'applique pas

S'applique	X Ne s'applique pas
------------	---------------------

4.11.5 - Erosion et envasement/dépôt

Réponses précédentes du cycle 2 (31/07/2009):

- Ne s'applique pas










S'applique Ne s'applique pas

4.11.6 - Incendies d'origine naturelle

Réponses précédentes du cycle 2 (31/07/2009):

- S'applique, négatif, potentiel, intérieure

S'applique Ne s'applique pas

Impact	Impact		Origine		Évolution de l'impact		
	 actuel	 potentiel	 intérieure	 extérieure	 Décroissant	 Stable	 Croissant
 positif							
 négatif <input checked="" type="checkbox"/>		<input checked="" type="checkbox"/>		<input checked="" type="checkbox"/>			

4.11.7 - Précisez, si nécessaire, de quelle manière les facteurs indiqués au point 4.11 affectent le bien d'un point de vue négatif ou positif

4.12. Espèces envahissantes/espèces exotiques ou hyper-abondantes

4.12.1 - Espèces transportées

Réponses précédentes du cycle 2 (31/07/2009):

- Ne s'applique pas










S'applique Ne s'applique pas

4.12.2 - Espèces envahissantes/exotiques terrestres

Réponses précédentes du cycle 2 (31/07/2009):

- S'applique, négatif, actuel, potentiel, intérieure

S'applique Ne s'applique pas

Impact	Impact		Origine		Évolution de l'impact		
	 actuel	 potentiel	 intérieure	 extérieure	 Décroissant	 Stable	 Croissant
 positif							
 négatif <input checked="" type="checkbox"/>		<input checked="" type="checkbox"/>	<input checked="" type="checkbox"/>	<input checked="" type="checkbox"/>			

4.12.3 - Espèces envahissantes/exotiques d'eau douce

Réponses précédentes du cycle 2 (31/07/2009):

- Ne s'applique pas

S'applique Ne s'applique pas

4.12.4 - Espèces envahissantes/exotiques marines

Réponses précédentes du cycle 2 (31/07/2009):

- Ne s'applique pas

S'applique Ne s'applique pas

4.12.5 - Espèces hyper-abondantes

Réponses précédentes du cycle 2 (31/07/2009):

- Ne s'applique pas

S'applique Ne s'applique pas

4.12.6 - Matériel génétiquement modifié

Réponses précédentes du cycle 2 (31/07/2009):

- Ne s'applique pas

S'applique Ne s'applique pas

4.12.7 - Précisez, si nécessaire, de quelle manière les facteurs indiqués au point 4.12 affectent le bien d'un point de vue négatif ou positif

4.13. Gestion et facteurs institutionnels

4.13.1 - Système de gestion/plan de gestion

S'applique Ne s'applique pas

	Impact		Origine		Évolution de l'impact		
Impact	actuel	potentiel	intérieure	extérieure	Décroissant	Stable	Croissant
positif	X		X	X			↗
négatif							

4.13.2 - Cadre juridique

<input checked="" type="checkbox"/> S'applique	Ne s'applique pas
--	-------------------

	Impact		Origine		Évolution de l'impact		
Impact	actuel	potentiel	intérieure	extérieure	Décroissant	Stable	Croissant
positif	X	X	X	X		→	
négatif							

4.13.3 - Gouvernance

<input checked="" type="checkbox"/> S'applique	Ne s'applique pas
--	-------------------

	Impact		Origine		Évolution de l'impact		
Impact	actuel	potentiel	intérieure	extérieure	Décroissant	Stable	Croissant
positif		X	X	X			↗
négatif	X	X	X	X		→	

4.13.4 - Activités de gestion

Réponses précédentes du cycle 2 (31/07/2009):

- Ne s'applique pas

<input checked="" type="checkbox"/> S'applique	Ne s'applique pas
--	-------------------

	Impact		Origine		Évolution de l'impact		
Impact	actuel	potentiel	intérieure	extérieure	Décroissant	Stable	Croissant
positif	X	X	X	X			↗
négatif							

4.13.5 - Ressources financières

<input checked="" type="checkbox"/> S'applique	Ne s'applique pas
--	-------------------

	Impact		Origine		Évolution de l'impact		
Impact	actuel	potentiel	intérieure	extérieure	Décroissant	Stable	Croissant
positif	X	X		X			↗
négatif							

4.13.6 - Ressources humaines

<input checked="" type="checkbox"/> S'applique	Ne s'applique pas
--	-------------------

	Impact		Origine		Évolution de l'impact		
Impact	actuel	potentiel	intérieure	extérieure	Décroissant	Stable	Croissant
positif	X		X	X			↗
négatif							

4.13.7 - Activités de recherche/de suivi à faible impact

Réponses précédentes du cycle 2 (31/07/2009):

- Ne s'applique pas

<input checked="" type="checkbox"/> S'applique	Ne s'applique pas
--	-------------------

	Impact		Origine		Évolution de l'impact		
Impact	actuel	potentiel	intérieure	extérieure	Décroissant	Stable	Croissant
positif	X	X	X	X		→	

➔ négatif

4.13.8 - Activités de recherche/de suivi à fort impact

Réponses précédentes du cycle 2 (31/07/2009):

- Ne s'applique pas

S'applique

✘ Ne s'applique pas

4.13.9 - Précisez, si nécessaire, de quelle manière les facteurs indiqués comme pertinents au point 4.13 affectent le bien d'un point de vue négatif ou positif

4.14. Autre(s) facteur(s)

4.14.1 - Autre(s) facteur(s)

Facteur affectant positivement le bien: Entretien quotidien surtout au niveau des végétations
Facteur affectant négativement le bien: La condensation de l'eau transformé en gel dégrade la pierre calcaire

4.15. Tableau récapitulatif des facteurs

4.15.1 - Tableau récapitulatif des facteurs

Nom	Impact			Origine		Trend
4.1 Habitat et développement						
4.1.5 Installations d'interprétation pour les visiteurs	+	⚠	⚠	☉		↗
4.4 Pollution						
4.4.3 Pollution des eaux de surface						
	-	⚠			↻	→
4.5 Utilisation/modification des ressources biologiques						
4.5.4 Élevage de bétail/pacage d'animaux domestiques	+	⚠			↻	→
4.5.7 Collecte de plantes sauvages à des fins de subsistance	+	⚠		☉		→
4.7 Conditions locales affectant le tissu physique						
4.7.1 Vent						
	-		⚠		↻	→
4.7.2 Humidité relative						
	-	⚠	⚠	☉	↻	→
4.7.3 Température						
	-	⚠			↻	→
4.7.6 Eau (pluie/nappe phréatique)						
	-	⚠	⚠		↻	→
4.7.7 Nuisibles						
	-	⚠	⚠	☉	↻	→
4.7.8 Micro-organismes						
	-	⚠	⚠	☉	↻	→
4.8 Utilisations sociétales/culturelles du patrimoine						
4.8.1 Utilisations et associations rituelles/spirituelles/religieuses						
	+		⚠	☉		↗
	-		⚠		↻	↘
4.8.2 Modifications des valeurs associées à ce patrimoine						
	+	⚠	⚠	☉		↗
	-		⚠	☉		↘
4.8.6 Impacts des activités touristiques/de loisirs des visiteurs						
	+	⚠	⚠	☉	↻	↗

4.9 Autres activités humaines							
4.9.2 Destruction délibérée du patrimoine							
	⊖		⚠		↻	↗	
4.10 Changement climatique/problèmes météorologiques							
4.10.1 Tempêtes							
	⊖		⚠	⊙	↻	→	
4.10.4 Désertification							
	⊖		⚠	⊙	↻	→	
4.10.6 Températures extrêmes							
	⊖		⚠	⊙	↻	→	
4.10.7 Autres modifications du climat							
	⊖	⚠	⚠		↻	→	
4.11 Évènements écologiques ou géologiques soudains							
4.11.6 Incendies d'origine naturelle							
	⊖		⚠		↻	↗	
4.12 Espèces envahissantes/espèces exotiques ou hyper-abondantes							
4.12.2 Espèces envahissantes/exotiques terrestres							
	⊖		⚠	⊙	↻	→	
4.13 Gestion et facteurs institutionnels							
4.13.1 Système de gestion/plan de gestion							
	⊕	⚠		⊙	↻	↗	
4.13.2 Cadre juridique							
	⊕	⚠	⚠	⊙	↻	→	
4.13.3 Gouvernance							
	⊕		⚠	⊙	↻	↗	
	⊖		⚠	⊙	↻	→	
4.13.4 Activités de gestion							
	⊕	⚠	⚠	⊙	↻	↗	
4.13.5 Ressources financières							
	⊕	⚠	⚠		↻	↗	
4.13.6 Ressources humaines							
	⊕	⚠		⊙	↻	↗	
4.13.7 Activités de recherche/de suivi à faible impact							
	⊕	⚠	⚠	⊙	↻	→	
Légende							
⚠ actuel		⚠ potentiel		⊖ négatif		⊕ positif	
				⊙ intérieure		↻ extérieure	

4.16. Évaluation des facteurs positifs et négatifs actuels et potentiels





4.16.1 - Evaluation des facteurs négatifs

4.1 Habitat et développement

Nom	Impact			Origine		Évolution
4.1.5 Installations d'interprétation pour les visiteurs	⊕	⚠	⚠	⊙		↗

Echelle spatiale - Surface d'impact du facteur	
<input type="checkbox"/>	Restreinte
<input type="checkbox"/>	Localisée
<input checked="" type="checkbox"/>	Extensive
<input type="checkbox"/>	Très répandue
Echelle temporelle - Fréquence du facteur	
<input type="checkbox"/>	Phénomène unique/rare
<input type="checkbox"/>	Intermittent/sporadique
<input checked="" type="checkbox"/>	Fréquent
<input type="checkbox"/>	En cours
Impact - Impact sur les attributs de la valeur du bien	
<input type="checkbox"/>	Insignifiant
<input type="checkbox"/>	Mineur
<input checked="" type="checkbox"/>	Significatif
<input type="checkbox"/>	Catastrophique
Réaction du gestionnaire - Capacité de réaction du gestionnaire	
<input checked="" type="checkbox"/>	Capacité haute
<input type="checkbox"/>	Capacité moyenne
<input type="checkbox"/>	Capacité faible
<input type="checkbox"/>	Aucune capacité/aucune ressource
Tendance - Evolution durant les 6 dernières années	
<input type="checkbox"/>	En baisse
<input type="checkbox"/>	Statique
<input checked="" type="checkbox"/>	En hausse





4.4 Pollution

Nom	Impact	Origine	Évolution
4.4.3 Pollution des eaux de surface	<input type="checkbox"/>	<input type="checkbox"/>	<input type="checkbox"/>
	 		



Echelle spatiale - Surface d'impact du facteur	
<input type="checkbox"/>	Restreinte
<input checked="" type="checkbox"/>	Localisée
<input type="checkbox"/>	Extensive
<input type="checkbox"/>	Très répandue
Echelle temporelle - Fréquence du facteur	
<input checked="" type="checkbox"/>	Phénomène unique/rare
<input type="checkbox"/>	Intermittent/sporadique
<input type="checkbox"/>	Fréquent
<input type="checkbox"/>	En cours
Impact - Impact sur les attributs de la valeur du bien	

	Insignifiant
<input checked="" type="checkbox"/>	Mineur
	Significatif
	Catastrophique
Réaction du gestionnaire - Capacité de réaction du gestionnaire	
<input checked="" type="checkbox"/>	Capacité haute
	Capacité moyenne
	Capacité faible
	Aucune capacité/aucune ressource
Tendance - Evolution durant les 6 dernières années	
<input checked="" type="checkbox"/>	En baisse
	Statique
	En hausse

4.5 Utilisation/modification des ressources biologiques

Nom	Impact	Origine	Évolution
4.5.4 Élevage de bétail/pacage d'animaux domestiques	 		

Echelle spatiale - Surface d'impact du facteur	
	Restreinte
<input checked="" type="checkbox"/>	Localisée
	Extensive
	Très répandue
Echelle temporelle - Fréquence du facteur	
	Phénomène unique/rare
<input checked="" type="checkbox"/>	Intermittent/sporadique
	Fréquent
	En cours
Impact - Impact sur les attributs de la valeur du bien	
<input checked="" type="checkbox"/>	Insignifiant
	Mineur
	Significatif
	Catastrophique
Réaction du gestionnaire - Capacité de réaction du gestionnaire	
<input checked="" type="checkbox"/>	Capacité haute
	Capacité moyenne
	Capacité faible
	Aucune capacité/aucune ressource
Tendance - Evolution durant les 6 dernières années	
	En baisse
<input checked="" type="checkbox"/>	Statique
	En hausse

Nom	Impact	Origine	Évolution
4.5.7 Collecte de plantes sauvages à des fins de subsistance	 		

Echelle spatiale - Surface d'impact du facteur

<input checked="" type="checkbox"/>	Restreinte
<input type="checkbox"/>	Localisée
<input type="checkbox"/>	Extensive
<input type="checkbox"/>	Très répandue

Echelle temporelle - Fréquence du facteur

<input checked="" type="checkbox"/>	Phénomène unique/rare
<input type="checkbox"/>	Intermittent/sporadique
<input type="checkbox"/>	Fréquent
<input type="checkbox"/>	En cours

Impact - Impact sur les attributs de la valeur du bien

<input checked="" type="checkbox"/>	Insignifiant
<input type="checkbox"/>	Mineur
<input type="checkbox"/>	Significatif
<input type="checkbox"/>	Catastrophique




Réaction du gestionnaire - Capacité de réaction du gestionnaire

<input checked="" type="checkbox"/>	Capacité haute
<input type="checkbox"/>	Capacité moyenne
<input type="checkbox"/>	Capacité faible
<input type="checkbox"/>	Aucune capacité/aucune ressource

Tendance - Evolution durant les 6 dernières années

<input type="checkbox"/>	En baisse
<input checked="" type="checkbox"/>	Statique
<input type="checkbox"/>	En hausse

4.7 Conditions locales affectant le tissu physique

Nom	Impact	Origine	Évolution
4.7.1 Vent	 		





Echelle spatiale - Surface d'impact du facteur

<input checked="" type="checkbox"/>	Restreinte
<input type="checkbox"/>	Localisée
<input type="checkbox"/>	Extensive
<input type="checkbox"/>	Très répandue

Echelle temporelle - Fréquence du facteur

<input checked="" type="checkbox"/>	Phénomène unique/rare
<input type="checkbox"/>	Intermittent/sporadique

	Fréquent
	En cours
Impact - Impact sur les attributs de la valeur du bien	
<input checked="" type="checkbox"/>	Insignifiant
	Mineur
	Significatif
	Catastrophique
Réaction du gestionnaire - Capacité de réaction du gestionnaire	
<input checked="" type="checkbox"/>	Capacité haute
	Capacité moyenne
	Capacité faible
	Aucune capacité/aucune ressource
Tendance - Evolution durant les 6 dernières années	
	En baisse
<input checked="" type="checkbox"/>	Statique
	En hausse

Nom	Impact	Origine	Évolution
4.7.2 Humidité relative			
			
			

Echelle spatiale - Surface d'impact du facteur	
<input checked="" type="checkbox"/>	Restreinte
	Localisée
	Extensive
	Très répandue
Echelle temporelle - Fréquence du facteur	
<input checked="" type="checkbox"/>	Phénomène unique/rare
	Intermittent/sporadique
	Fréquent
	En cours
Impact - Impact sur les attributs de la valeur du bien	
<input checked="" type="checkbox"/>	Insignifiant
	Mineur
	Significatif
	Catastrophique
Réaction du gestionnaire - Capacité de réaction du gestionnaire	
<input checked="" type="checkbox"/>	Capacité haute
	Capacité moyenne
	Capacité faible
	Aucune capacité/aucune ressource
Tendance - Evolution durant les 6 dernières années	
	En baisse
<input checked="" type="checkbox"/>	Statique

	En hausse
--	-----------

Nom	Impact	Origine	Évolution
4.7.3 Température			
	 		


Echelle spatiale - Surface d'impact du facteur	
<input checked="" type="checkbox"/>	Restreinte
<input type="checkbox"/>	Localisée
<input type="checkbox"/>	Extensive
<input type="checkbox"/>	Très répandue

Echelle temporelle - Fréquence du facteur	
<input checked="" type="checkbox"/>	Phénomène unique/rare
<input type="checkbox"/>	Intermittent/sporadique
<input type="checkbox"/>	Fréquent
<input type="checkbox"/>	En cours

Impact - Impact sur les attributs de la valeur du bien	
<input checked="" type="checkbox"/>	Insignifiant
<input type="checkbox"/>	Mineur
<input type="checkbox"/>	Significatif
<input type="checkbox"/>	Catastrophique

Réaction du gestionnaire - Capacité de réaction du gestionnaire	
<input type="checkbox"/>	Capacité haute
<input type="checkbox"/>	Capacité moyenne
<input type="checkbox"/>	Capacité faible
<input checked="" type="checkbox"/>	Aucune capacité/aucune ressource

Tendance - Evolution durant les 6 dernières années	
<input type="checkbox"/>	En baisse
<input checked="" type="checkbox"/>	Statique
<input type="checkbox"/>	En hausse

Nom	Impact	Origine	Évolution
4.7.6 Eau (pluie/nappe phréatique)			
	  		

Echelle spatiale - Surface d'impact du facteur	
<input type="checkbox"/>	Restreinte
<input checked="" type="checkbox"/>	Localisée
<input type="checkbox"/>	Extensive
<input type="checkbox"/>	Très répandue

Echelle temporelle - Fréquence du facteur	
<input type="checkbox"/>	Phénomène unique/rare
<input checked="" type="checkbox"/>	Intermittent/sporadique
<input type="checkbox"/>	Fréquent

	En cours
Impact - Impact sur les attributs de la valeur du bien	
	Insignifiant
X	Mineur
	Significatif
	Catastrophique
Réaction du gestionnaire - Capacité de réaction du gestionnaire	
	Capacité haute
X	Capacité moyenne
	Capacité faible
	Aucune capacité/aucune ressource
Tendance - Evolution durant les 6 dernières années	
	En baisse
X	Statique
	En hausse

Nom	Impact	Origine	Évolution
4.7.7 Nuisibles			





Echelle spatiale - Surface d'impact du facteur	
X	Restreinte
	Localisée
	Extensive
	Très répandue

Echelle temporelle - Fréquence du facteur	
X	Phénomène unique/rare
	Intermittent/sporadique
	Fréquent
	En cours

Impact - Impact sur les attributs de la valeur du bien	
X	Insignifiant
	Mineur
	Significatif
	Catastrophique

Réaction du gestionnaire - Capacité de réaction du gestionnaire	
	Capacité haute
	Capacité moyenne
X	Capacité faible
	Aucune capacité/aucune ressource

Tendance - Evolution durant les 6 dernières années	
	En baisse
X	Statique
	En hausse

Nom	Impact	Origine	Évolution
4.7.8 Micro-organismes			
			
			

Echelle spatiale - Surface d'impact du facteur

<input checked="" type="checkbox"/>	Restreinte
<input type="checkbox"/>	Localisée
<input type="checkbox"/>	Extensive
<input type="checkbox"/>	Très répandue

Echelle temporelle - Fréquence du facteur

<input type="checkbox"/>	Phénomène unique/rare
<input checked="" type="checkbox"/>	Intermittent/sporadique
<input type="checkbox"/>	Fréquent
<input type="checkbox"/>	En cours

Impact - Impact sur les attributs de la valeur du bien

<input checked="" type="checkbox"/>	Insignifiant
<input type="checkbox"/>	Mineur
<input type="checkbox"/>	Significatif
<input type="checkbox"/>	Catastrophique






Réaction du gestionnaire - Capacité de réaction du gestionnaire

<input type="checkbox"/>	Capacité haute
<input type="checkbox"/>	Capacité moyenne
<input checked="" type="checkbox"/>	Capacité faible
<input type="checkbox"/>	Aucune capacité/aucune ressource

Tendance - Evolution durant les 6 dernières années

<input type="checkbox"/>	En baisse
<input checked="" type="checkbox"/>	Statique
<input type="checkbox"/>	En hausse

4.8 Utilisations sociétales/culturelles du patrimoine

Nom	Impact	Origine	Évolution
4.8.1 Utilisations et associations rituelles/spirituelles/religieuses			
			







Echelle spatiale - Surface d'impact du facteur

<input checked="" type="checkbox"/>	Restreinte
<input type="checkbox"/>	Localisée
<input type="checkbox"/>	Extensive
<input type="checkbox"/>	Très répandue

Echelle temporelle - Fréquence du facteur

<input checked="" type="checkbox"/>	Phénomène unique/rare
<input type="checkbox"/>	Intermittent/sporadique
<input type="checkbox"/>	Fréquent

	En cours
Impact - Impact sur les attributs de la valeur du bien	
<input checked="" type="checkbox"/>	Insignifiant
	Mineur
	Significatif
	Catastrophique
Réaction du gestionnaire - Capacité de réaction du gestionnaire	
<input checked="" type="checkbox"/>	Capacité haute
	Capacité moyenne
	Capacité faible
	Aucune capacité/aucune ressource
Tendance - Evolution durant les 6 dernières années	
<input checked="" type="checkbox"/>	En baisse
	Statique
	En hausse

Nom	Impact	Origine	Évolution
4.8.2 Modifications des valeurs associées à ce patrimoine			
			

Echelle spatiale - Surface d'impact du facteur	
<input checked="" type="checkbox"/>	Restreinte
	Localisée
	Extensive
	Très répandue

Echelle temporelle - Fréquence du facteur	
<input checked="" type="checkbox"/>	Phénomène unique/rare
	Intermittent/sporadique
	Fréquent
	En cours

Impact - Impact sur les attributs de la valeur du bien	
<input checked="" type="checkbox"/>	Insignifiant
	Mineur
	Significatif
	Catastrophique

Réaction du gestionnaire - Capacité de réaction du gestionnaire	
	Capacité haute
<input checked="" type="checkbox"/>	Capacité moyenne
	Capacité faible
	Aucune capacité/aucune ressource

Tendance - Evolution durant les 6 dernières années	
	En baisse
<input checked="" type="checkbox"/>	Statique




En hausse							
Nom		Impact			Origine		Évolution
4.8.6 Impacts des activités touristiques/de loisirs des visiteurs							
Echelle spatiale - Surface d'impact du facteur							
	Restreinte						
<input checked="" type="checkbox"/>	Localisée						
	Extensive						
	Très répandue						
Echelle temporelle - Fréquence du facteur							
	Phénomène unique/rare						
<input checked="" type="checkbox"/>	Intermittent/sporadique						
	Fréquent						
	En cours						
Impact - Impact sur les attributs de la valeur du bien							
	Insignifiant						
	Mineur						
<input checked="" type="checkbox"/>	Significatif						
	Catastrophique						
Réaction du gestionnaire - Capacité de réaction du gestionnaire							
<input checked="" type="checkbox"/>	Capacité haute						
	Capacité moyenne						
	Capacité faible						
	Aucune capacité/aucune ressource						
Tendance - Evolution durant les 6 dernières années							
	En baisse						
	Statique						
<input checked="" type="checkbox"/>	En hausse						

4.9 Autres activités humaines

Nom		Impact			Origine		Évolution
4.9.2 Destruction délibérée du patrimoine							
Echelle spatiale - Surface d'impact du facteur							
<input checked="" type="checkbox"/>	Restreinte						
	Localisée						
	Extensive						
	Très répandue						
Echelle temporelle - Fréquence du facteur							
<input checked="" type="checkbox"/>	Phénomène unique/rare						
	Intermittent/sporadique						

	Fréquent
	En cours
Impact - Impact sur les attributs de la valeur du bien	
<input checked="" type="checkbox"/>	Insignifiant
	Mineur
	Significatif
	Catastrophique
Réaction du gestionnaire - Capacité de réaction du gestionnaire	
	Capacité haute
<input checked="" type="checkbox"/>	Capacité moyenne
	Capacité faible
	Aucune capacité/aucune ressource
Tendance - Evolution durant les 6 dernières années	
<input checked="" type="checkbox"/>	En baisse
	Statique
	En hausse

4.10 Changement climatique/problèmes météorologiques

Nom	Impact	Origine	Évolution
4.10.1 Tempêtes			
			  

Echelle spatiale - Surface d'impact du facteur	
<input checked="" type="checkbox"/>	Restreinte
	Localisée
	Extensive
	Très répandue
Echelle temporelle - Fréquence du facteur	
<input checked="" type="checkbox"/>	Phénomène unique/rare
	Intermittent/sporadique
	Fréquent
	En cours
Impact - Impact sur les attributs de la valeur du bien	
<input checked="" type="checkbox"/>	Insignifiant
	Mineur
	Significatif
	Catastrophique
Réaction du gestionnaire - Capacité de réaction du gestionnaire	
	Capacité haute
	Capacité moyenne
<input checked="" type="checkbox"/>	Capacité faible
	Aucune capacité/aucune ressource
Tendance - Evolution durant les 6 dernières années	

	En baisse
<input checked="" type="checkbox"/>	Statique
	En hausse

Nom	Impact	Origine	Évolution
4.10.4 Désertification			

Echelle spatiale - Surface d'impact du facteur

<input checked="" type="checkbox"/>	Restreinte
	Localisée
	Extensive
	Très répandue

Echelle temporelle - Fréquence du facteur

<input checked="" type="checkbox"/>	Phénomène unique/rare
	Intermittent/sporadique
	Fréquent
	En cours

Impact - Impact sur les attributs de la valeur du bien

<input checked="" type="checkbox"/>	Insignifiant
	Mineur
	Significatif
	Catastrophique

Réaction du gestionnaire - Capacité de réaction du gestionnaire

	Capacité haute
	Capacité moyenne
<input checked="" type="checkbox"/>	Capacité faible
	Aucune capacité/aucune ressource

Tendance - Evolution durant les 6 dernières années

	En baisse
<input checked="" type="checkbox"/>	Statique
	En hausse

Nom	Impact	Origine	Évolution
4.10.6 Températures extrêmes			

Echelle spatiale - Surface d'impact du facteur

<input checked="" type="checkbox"/>	Restreinte
	Localisée
	Extensive
	Très répandue

Echelle temporelle - Fréquence du facteur

<input checked="" type="checkbox"/>	Phénomène unique/rare
-------------------------------------	-----------------------

	Intermittent/sporadique
	Fréquent
	En cours
Impact - Impact sur les attributs de la valeur du bien	
<input checked="" type="checkbox"/>	Insignifiant
	Mineur
	Significatif
	Catastrophique
Réaction du gestionnaire - Capacité de réaction du gestionnaire	
	Capacité haute
	Capacité moyenne
	Capacité faible
<input checked="" type="checkbox"/>	Aucune capacité/aucune ressource
Tendance - Evolution durant les 6 dernières années	
	En baisse
<input checked="" type="checkbox"/>	Statique
	En hausse

Nom	Impact			Origine		Évolution
4.10.7 Autres modifications du climat						

Echelle spatiale - Surface d'impact du facteur	
<input checked="" type="checkbox"/>	Restreinte
	Localisée
	Extensive
	Très répandue
Echelle temporelle - Fréquence du facteur	
<input checked="" type="checkbox"/>	Phénomène unique/rare
	Intermittent/sporadique
	Fréquent
	En cours
Impact - Impact sur les attributs de la valeur du bien	
<input checked="" type="checkbox"/>	Insignifiant
	Mineur
	Significatif
	Catastrophique
Réaction du gestionnaire - Capacité de réaction du gestionnaire	
	Capacité haute
	Capacité moyenne
	Capacité faible
<input checked="" type="checkbox"/>	Aucune capacité/aucune ressource
Tendance - Evolution durant les 6 dernières années	

	En baisse
<input checked="" type="checkbox"/>	Statique
	En hausse

4.11 Évènements écologiques ou géologiques soudains

Nom	Impact	Origine	Évolution
4.11.6 Incendies d'origine naturelle			

Echelle spatiale - Surface d'impact du facteur

<input checked="" type="checkbox"/>	Restreinte
	Localisée
	Extensive
	Très répandue

Echelle temporelle - Fréquence du facteur

<input checked="" type="checkbox"/>	Phénomène unique/rare
	Intermittent/sporadique
	Fréquent
	En cours

Impact - Impact sur les attributs de la valeur du bien

<input checked="" type="checkbox"/>	Insignifiant
	Mineur
	Significatif
	Catastrophique

Réaction du gestionnaire - Capacité de réaction du gestionnaire

	Capacité haute
<input checked="" type="checkbox"/>	Capacité moyenne
	Capacité faible
	Aucune capacité/aucune ressource

Tendance - Evolution durant les 6 dernières années

<input checked="" type="checkbox"/>	En baisse
	Statique
	En hausse

4.12 Espèces envahissantes/espèces exotiques ou hyper-abondantes






Nom	Impact	Origine	Évolution
4.12.2 Espèces envahissantes/exotiques terrestres			

Echelle spatiale - Surface d'impact du facteur

<input checked="" type="checkbox"/>	Restreinte
	Localisée
	Extensive



	Très répandue
Echelle temporelle - Fréquence du facteur	
	Phénomène unique/rare
✘	Intermittent/sporadique
	Fréquent
	En cours
Impact - Impact sur les attributs de la valeur du bien	
✘	Insignifiant
	Mineur
	Significatif
	Catastrophique
Réaction du gestionnaire - Capacité de réaction du gestionnaire	
	Capacité haute
	Capacité moyenne
	Capacité faible
✘	Aucune capacité/aucune ressource
Tendance - Evolution durant les 6 dernières années	
	En baisse
✘	Statique
	En hausse

4.13 Gestion et facteurs institutionnels

Nom	Impact	Origine	Évolution
4.13.1 Système de gestion/plan de gestion	 	 	

Echelle spatiale - Surface d'impact du facteur	
	Restreinte
	Localisée
	Extensive
✘	Très répandue
Echelle temporelle - Fréquence du facteur	
	Phénomène unique/rare
	Intermittent/sporadique
✘	Fréquent
	En cours
Impact - Impact sur les attributs de la valeur du bien	
	Insignifiant
	Mineur
✘	Significatif
	Catastrophique
Réaction du gestionnaire - Capacité de réaction du gestionnaire	
	Capacité haute

<input checked="" type="checkbox"/>	Capacité moyenne
<input type="checkbox"/>	Capacité faible
<input type="checkbox"/>	Aucune capacité/aucune ressource
Tendance - Evolution durant les 6 dernières années	
<input type="checkbox"/>	En baisse
<input type="checkbox"/>	Statique
<input checked="" type="checkbox"/>	En hausse

Nom	Impact	Origine	Évolution
4.13.2 Cadre juridique	  	 	










Echelle spatiale - Surface d'impact du facteur	
<input type="checkbox"/>	Restreinte
<input type="checkbox"/>	Localisée
<input type="checkbox"/>	Extensive
<input checked="" type="checkbox"/>	Très répandue

Echelle temporelle - Fréquence du facteur	
<input type="checkbox"/>	Phénomène unique/rare
<input checked="" type="checkbox"/>	Intermittent/sporadique
<input type="checkbox"/>	Fréquent
<input type="checkbox"/>	En cours

Impact - Impact sur les attributs de la valeur du bien	
<input type="checkbox"/>	Insignifiant
<input type="checkbox"/>	Mineur
<input checked="" type="checkbox"/>	Significatif
<input type="checkbox"/>	Catastrophique



Réaction du gestionnaire - Capacité de réaction du gestionnaire	
<input type="checkbox"/>	Capacité haute
<input checked="" type="checkbox"/>	Capacité moyenne
<input type="checkbox"/>	Capacité faible
<input type="checkbox"/>	Aucune capacité/aucune ressource

Tendance - Evolution durant les 6 dernières années	
<input type="checkbox"/>	En baisse
<input type="checkbox"/>	Statique
<input checked="" type="checkbox"/>	En hausse

Nom	Impact	Origine	Évolution
4.13.3 Gouvernance	 	 	
	 	 	

Echelle spatiale - Surface d'impact du facteur	
<input type="checkbox"/>	Restreinte
<input checked="" type="checkbox"/>	Localisée

	Extensive
	Très répandue
Echelle temporelle - Fréquence du facteur	
	Phénomène unique/rare
	Intermittent/sporadique
X	Fréquent
	En cours
Impact - Impact sur les attributs de la valeur du bien	
	Insignifiant
	Mineur
X	Significatif
	Catastrophique
Réaction du gestionnaire - Capacité de réaction du gestionnaire	
X	Capacité haute
	Capacité moyenne
	Capacité faible
	Aucune capacité/aucune ressource
Tendance - Evolution durant les 6 dernières années	
	En baisse
X	Statique
	En hausse

Nom	Impact	Origine	Évolution
4.13.4 Activités de gestion	  	 	

Echelle spatiale - Surface d'impact du facteur	
	Restreinte
	Localisée
	Extensive
X	Très répandue
Echelle temporelle - Fréquence du facteur	
	Phénomène unique/rare
	Intermittent/sporadique
X	Fréquent
	En cours
Impact - Impact sur les attributs de la valeur du bien	
	Insignifiant
	Mineur
X	Significatif
	Catastrophique
Réaction du gestionnaire - Capacité de réaction du gestionnaire	
X	Capacité haute
	Capacité moyenne

	Capacité faible
	Aucune capacité/aucune ressource
Tendance - Evolution durant les 6 dernières années	
	En baisse
	Statique
X	En hausse

Nom	Impact	Origine	Évolution
4.13.5 Ressources financières	  	 	





Echelle spatiale - Surface d'impact du facteur	
	Restreinte
X	Localisée
	Extensive
	Très répandue

Echelle temporelle - Fréquence du facteur	
	Phénomène unique/rare
X	Intermittent/sporadique
	Fréquent
	En cours

Impact - Impact sur les attributs de la valeur du bien	
	Insignifiant
	Mineur
X	Significatif
	Catastrophique





Réaction du gestionnaire - Capacité de réaction du gestionnaire	
	Capacité haute
X	Capacité moyenne
	Capacité faible
	Aucune capacité/aucune ressource

Tendance - Evolution durant les 6 dernières années	
	En baisse
	Statique
X	En hausse

Nom	Impact	Origine	Évolution
4.13.6 Ressources humaines	 	 	

Echelle spatiale - Surface d'impact du facteur	
	Restreinte
	Localisée
	Extensive

<input checked="" type="checkbox"/>	Très répandue
Echelle temporelle - Fréquence du facteur	
<input type="checkbox"/>	Phénomène unique/rare
<input type="checkbox"/>	Intermittent/sporadique
<input type="checkbox"/>	Fréquent
<input checked="" type="checkbox"/>	En cours
Impact - Impact sur les attributs de la valeur du bien	
<input type="checkbox"/>	Insignifiant
<input type="checkbox"/>	Mineur
<input checked="" type="checkbox"/>	Significatif
<input type="checkbox"/>	Catastrophique
Réaction du gestionnaire - Capacité de réaction du gestionnaire	
<input checked="" type="checkbox"/>	Capacité haute
<input type="checkbox"/>	Capacité moyenne
<input type="checkbox"/>	Capacité faible
<input type="checkbox"/>	Aucune capacité/aucune ressource
Tendance - Evolution durant les 6 dernières années	
<input type="checkbox"/>	En baisse
<input type="checkbox"/>	Statique
<input checked="" type="checkbox"/>	En hausse

Nom	Impact	Origine	Évolution
4.13.7 Activités de recherche/de suivi à faible impact	  	 	

Echelle spatiale - Surface d'impact du facteur	
<input type="checkbox"/>	Restreinte
<input checked="" type="checkbox"/>	Localisée
<input type="checkbox"/>	Extensive
<input type="checkbox"/>	Très répandue
Echelle temporelle - Fréquence du facteur	
<input type="checkbox"/>	Phénomène unique/rare
<input type="checkbox"/>	Intermittent/sporadique
<input type="checkbox"/>	Fréquent
<input checked="" type="checkbox"/>	En cours
Impact - Impact sur les attributs de la valeur du bien	
<input type="checkbox"/>	Insignifiant
<input type="checkbox"/>	Mineur
<input checked="" type="checkbox"/>	Significatif
<input type="checkbox"/>	Catastrophique
Réaction du gestionnaire - Capacité de réaction du gestionnaire	
<input checked="" type="checkbox"/>	Capacité haute
<input type="checkbox"/>	Capacité moyenne
<input type="checkbox"/>	Capacité faible

	Aucune capacité/aucune ressource
Tendance - Evolution durant les 6 dernières années	
	En baisse
X	Statique
	En hausse

4.17. Inscription en série (nationale ou transnationale)

4.17.1 - Si votre bien fait l'objet d'une inscription en série (nationale ou transnationale), identifiez les éléments du bien impactés par chaque facteur

4.18. Évaluation de l'état de conservation au prochain cycle des Rapports périodiques

4.18.1 - Évaluez l'état de conservation de chaque attribut dans environ 6 ans (prochain cycle de soumission des Rapports périodiques).

	Attribut	Préservé	Compromis	Gravement compromis	Perdu
4.18.1.1	tissus urbain	X			
4.18.1.2	techniques de constructions	X			
4.18.1.3	éléments décoratifs-inscriptions	X			
4.18.1.4	infrastructures	X			
4.18.1.5	valeurs culturelles, historiques, spirituelles	X			

5. Protection et gestion du bien

5.1. Limites et zones tampons

5.1.1 - Les limites du bien du patrimoine mondial sont-elles adéquates pour maintenir la valeur universelle exceptionnelle de ce bien ?

Les limites sont **appropriées** pour maintenir la valeur universelle exceptionnelle du bien

5.1.2 - Les limites du bien du patrimoine mondial sont-elles connues et reconnues ?

Les limites **sont connues** par l'autorité de gestion et les communautés locales/propriétaires

5.1.3 - La/les zone(s) tampon(s) du bien du patrimoine mondial est/sont-elle(s) adéquate(s) pour maintenir la valeur universelle exceptionnelle de ce bien ?

Les zones tampons sont **appropriées** pour maintenir la valeur universelle exceptionnelle du bien.

5.1.4 - Les limites de la zone tampon sont-elles connues et reconnues ?

Les zones tampons du bien du patrimoine mondial **sont connues et reconnues** par l'autorité de gestion et les communautés locales/propriétaires.

5.1.5 - Remarques, conclusions et/ou recommandations relatives aux limites et zones tampons du bien du patrimoine mondial

5.2. Mesures de protection

5.2.1 - Désignation des mesures de protection (juridiques, réglementaires, contractuelles, liées à la planification, institutionnelles et/ou traditionnelles).

- La loi des Antiquités n° 166 L.R 1933
- Le plan de zonage de la ville

Source: Rapport périodique cycle 1; Rapport périodique cycle 2

5.2.2 - Indiquez les législations et autres mesures (réglementaires, y compris en matière d'aménagement du territoire, contractuelles, institutionnelles ou traditionnelles) qui n'apparaissent pas au point 5.2.1 et précisez la catégorie à laquelle elles appartiennent.

5.2.3 - Le cadre juridique (à savoir la législation et/ou la réglementation y compris en matière d'aménagement du territoire) est-il adéquat pour maintenir la valeur universelle exceptionnelle du bien, y compris les conditions d'intégrité et/ou d'authenticité, du bien ?
Le **cadre juridique** destiné à maintenir la valeur universelle exceptionnelle incluant les conditions d'authenticité et/ou d'intégrité du bien du patrimoine mondial est **adapté pour assurer une gestion et une protection efficaces.**

5.2.4 - Le cadre juridique (à savoir la législation et/ou la réglementation) est-il adéquat dans la zone tampon pour maintenir la valeur universelle exceptionnelle du bien, y compris les conditions d'intégrité et/ou d'authenticité ?

Le **cadre juridique** de la zone tampon destiné à maintenir la valeur universelle exceptionnelle incluant les conditions d'authenticité et/ou d'intégrité du bien du patrimoine mondial est **adapté pour assurer une gestion et une protection efficaces.**

5.2.5 - Le cadre juridique (à savoir la législation et/ou la réglementation) pour l'environnement général du bien du patrimoine mondial est-il adéquat pour maintenir la valeur universelle exceptionnelle du bien, y compris les conditions d'intégrité et/ou d'authenticité ?

Le cadre juridique pour l'environnement général du bien du patrimoine mondial constitue une **base appropriée pour une gestion et une protection efficaces du bien, tout en contribuant au maintien de sa valeur universelle exceptionnelle incluant les conditions d'authenticité et/ou d'intégrité du bien.**

5.2.6 - Le cadre juridique (à savoir la législation et/ou la réglementation) peut-il être appliqué ?

On dispose de **capacités/ressources appropriées** pour faire appliquer les mesures législatives et/ou réglementaires dans le périmètre du bien du patrimoine mondial.

5.2.7 - Indiquez brièvement comment la législation, y compris l'aménagement du territoire et les autres réglementations, fonctionne en pratique.

5.2.8 - Commentaires, conclusions et/ou recommandations relatives aux mesures prises pour protéger le bien du patrimoine mondial

5.3. Système de gestion/Plan de gestion

5.3.1 - Cochez la/les case(s) décrivant le mieux le système de gouvernance et de gestion du bien

Système de gestion public au niveau national

Si vous avez choisi « Autre », précisez

5.3.2 - Système de gestion : indiquez quel(s) outil(s) de gestion ci-après est/sont utilisé(s) pour aider à protéger le bien.

Un plan officiel de gestion ou un plan de zonage du bien.

D'autres formes de plans statutaires ou non statutaires (ex. plans stratégiques).

Des modes de gestion traditionnels reconnus par les communautés locales et d'autres groupes spécifiques.

Des mécanismes de gouvernance encourageant et respectant les pratiques, connaissances et utilisations traditionnelles du bien.

Des mécanismes visant à promouvoir la participation équilibrée de groupes, y compris différents niveaux d'autorité, les communautés locales, les peuples autochtones, les femmes et les hommes et d'autres groupes particuliers.

Un cadre de développement économique inclusif, avec un accès et un partage équilibré des ressources et des opportunités liées à la protection du bien.

Un plan annuel de travail ou d'activités.

Un plan de gestion des visiteurs/de la fréquentation.

Un cadre de gestion de l'environnement.

Une évaluation de la diversité biologique et culturelle et de l'intérêt du bien pour l'écosystème.

Une approche conjointe de gestion du patrimoine culturel et naturel.

5.3.3 - Décrivez brièvement le système de gestion établi pour votre bien

5.3.4 - Documents de gestion

Commentaire

Un plan de gestion est toujours en cours, tandis qu'un plan d'aménagement s'applique en se basant sur les lois et règlements de la conservation des sites archéologiques du Liban

5.3.5 - La Recommandation concernant le paysage urbain historique (2011) a-t-elle été utilisée pour développer les politiques et bonnes pratiques de protection du bien ?

La Recommandation concernant le paysage urbain historique de 2011 a été **partiellement utilisée.**

5.3.6 - Si la Recommandation concernant le paysage urbain historique (2011) a été utilisée pour ce bien, décrivez brièvement les mesures prises.

5.3.7 - Le document d'orientation sur les impacts du changement climatique sur le patrimoine mondial a-t-il été utilisé pour le bien ?

Le document d'orientation sur les impacts du changement climatique a été **partiellement utilisé.**

5.3.8 - Si le document d'orientation sur les impacts du changement climatique a été utilisé, décrivez brièvement les mesures prises, ainsi que les études effectuées sur les effets du changement climatique sur le bien :

5.3.9 - La Stratégie pour réduire les risques liés aux catastrophes sur les biens du patrimoine mondial a-t-elle été utilisée pour ce bien ?

La Stratégie pour réduire les risques liés aux catastrophes sur les biens du patrimoine mondial a été **partiellement utilisée.**

5.3.10 - Si la Stratégie pour réduire les risques liés aux catastrophes sur les biens du patrimoine mondial a été utilisée, décrivez brièvement les mesures prises

5.3.11 - Les différents niveaux de l'administration (à savoir national/fédéral, régional/provincial/état, local/municipal, etc.) intervenant dans la gestion du bien du patrimoine mondial sont-ils bien coordonnés ?

Il y a une **coordination** entre les entités administratives impliquées dans la gestion du bien, **mais elle pourrait être améliorée.**

5.3.12 - Le système/plan de gestion est-il adéquat pour maintenir la valeur universelle exceptionnelle du bien ?

Le système/plan de gestion **n'est que partiellement adapté** pour maintenir la valeur universelle exceptionnelle du bien.

5.3.13 - Le système/plan de gestion est-il mis en œuvre ?

Il n'existe aucun système/plan de gestion.

5.3.14 - Existe-t-il un plan de travail/d'action annuel et est-il mis en œuvre ?

Il existe un plan de travail/plan d'action annuel mais seulement un petit nombre d'activités sont mises en œuvre.

5.3.15 - Le système de gestion intègre-t-il des mécanismes et procédures formels pour assurer la participation et la contribution des groupes suivants, vivant dans les limites ou à proximité du bien du patrimoine mondial et/ou de la zone tampon, aux décisions de gestion maintenant la valeur universelle exceptionnelle du bien ?

		Sans objet	Pas de mécanismes de participation	Une certaine participation	Participation directe	Participation évolutive à tous les processus de décision pertinents
5.3.15.1	Communautés locales			×		
5.3.15.2	Collectivités locales			×		
5.3.15.3	Propriétaires dans le périmètre du bien et de la zone tampon			×		
5.3.15.4	Peuples autochtones	×				
5.3.15.5	Femmes			×		
5.3.15.6	Autres groupes spécifiques					
	Si vous avez choisi « Autres groupes spécifiques », veuillez préciser					

5.3.16 - Évaluez la coopération/relation entre les gestionnaires/coordonateurs/personnel du bien du patrimoine mondial et les groupes suivants

		Sans objet	Pas de coopération/relation	Faible	Moyenne	Bonne
5.3.16.1	Communautés locales					×
5.3.16.2	Autorités locales/municipales					×
5.3.16.3	Peuples autochtones				×	
5.3.16.4	Propriétaires fonciers				×	
5.3.16.5	Femmes					×
5.3.16.6	Jeunes/enfants					×
5.3.16.7	Chercheurs					×
5.3.16.8	Visiteurs locaux/touristes					×
5.3.16.9	Touristes nationaux/internationaux					×
5.3.16.10	Secteur touristique				×	
5.3.16.11	Entreprises et industries locales			×		
5.3.16.12	ONG					×
5.3.16.13	Autres groupes spécifiques	×				
	Si vous avez choisi « Autres groupes spécifiques », veuillez préciser					

5.3.17 - Évaluez de quelle manière le système de gestion de votre bien contribue à atteindre les objectifs de la Politique pour l'intégration d'une perspective de développement durable dans les processus de la Convention du patrimoine mondial

		Sans objet	Pas de contribution	Contribution limitée	Contribution importante	Parfaite réalisation des objectifs
5.3.17.1	Le système de gestion du bien contribue à l'égalité des genres.			×		
5.3.17.2	Le système de gestion du bien offre des services / avantages à la communauté locale au niveau de l'écosystème (par ex. air, eau, aliments, plantes médicinales).			×		
5.3.17.3	Le système de gestion du bien contribue à l'inclusion sociale et l'équité, en améliorant les opportunités pour tous, indépendamment de l'âge, du sexe, du handicap, de l'origine ethnique ou autre, de la religion, du milieu économique ou de toute autre considération.				×	
5.3.17.4	Le système de gestion du bien intègre une approche fondée sur les droits de l'homme.			×		

5.3.17.5	Le système de gestion du bien contribue à favoriser le développement économique inclusif local et à améliorer les moyens de subsistance.					X	
5.3.17.6	Le système de gestion du bien contribue à la prévention des conflits, en respectant la diversité culturelle dans le périmètre et à proximité des biens du patrimoine.						X

5.3.18 - Commentaires supplémentaires concernant l'évaluation du système de gestion ci-dessus

5.3.19 - Commentaires, conclusions et/ou recommandations relatives au système/plan de gestion

6. Ressources financières et humaines

6.1. Financement

6.1.1 - Si vos sources de financement ne correspondent pas exactement à celles indiquées, inscrivez les sommes correspondant au type de financement qui représente votre situation avec le plus de justesse et utilisez la boîte de commentaires pour plus de détails.

		Frais de projets	Frais courants
6.1.1.1	Financement multilatéral (FEM, Banque mondiale, etc.)	0 %	0 %
6.1.1.2	Financement international bilatéral	0 %	0 %
6.1.1.3	Fonds du patrimoine mondial (Assistance internationale)	0 %	0 %
6.1.1.4	Contribution des autres conventions et programmes	0 %	0 %
6.1.1.5	Dons internationaux (ONG, fondations, etc.)	0 %	0 %
6.1.1.6	Gouvernemental (national/fédéral)	20 %	70 %
6.1.1.7	Gouvernemental (régional, provincial, État central)	0 %	0 %
6.1.1.8	Gouvernemental (local/municipal)	0 %	10 %
6.1.1.9	Dons nationaux (ONG, fondations, etc.)	80 %	0 %
6.1.1.10	Frais payés par les visiteurs (par ex. entrée, toilettes, parking, camping, etc.)	0 %	0 %
6.1.1.11	Activités commerciales (par ex. merchandising et restauration, permis pour filmer, concessions, etc.)	0 %	0 %
6.1.1.12	Autre	%	20 %
		Total 100 %	Total 100 %

6.1.2 - Commentez ci-après les autres sources de financement qui ne sont pas indiquées ci-avant

6.1.3 - Le budget actuel est-il suffisant pour gérer de manière efficace le bien du patrimoine mondial ?

Le budget dont on dispose **est insuffisant** pour les besoins essentiels de la gestion et freine sérieusement la capacité de gestion.

6.1.4 - Les sources actuelles de financement sont-elles assurées et ont-elles des chances de le rester ?

Les sources actuelles de financement ne sont **pas assurées**.

6.1.5 - Commentaires, conclusions et/ou recommandations relatives au financement et aux infrastructures

6.1.6 - Estimez la participation des hommes et des femmes à la gestion, la conservation et l'interprétation des biens du patrimoine mondial et dans quelle mesure ils sont issus des communautés locales.

		Issus des communautés locales %	Issus d'ailleurs %
6.1.6.1	Hommes	10 %	50 %
6.1.6.2	Femmes	90 %	50 %
		Total 100 %	Total 100 %

6.1.7 - Les ressources humaines disponibles sont-elles suffisantes pour gérer le bien du patrimoine mondial ?

Les ressources humaines sont **en partie adaptées** aux besoins de la gestion du bien du patrimoine mondial.

6.1.8 - Concernant les besoins en matière de gestion du bien du patrimoine mondial, veuillez évaluer la disponibilité des professionnels dans les disciplines suivantes

Conservation	Faible disponibilité
Durabilité environnementale	Disponibilité moyenne
Participation et inclusion des communautés	Faible disponibilité
Préparation aux risques	Faible disponibilité
Renforcement des compétences et éducation	Faible disponibilité
Administration	Faible disponibilité

Recherche et suivi	Faible disponibilité
Sensibilisation et communication des informations publiques	Sans objet
Marketing et promotion	Faible disponibilité
Interprétation	Faible disponibilité
Gestion des visiteurs / tourisme	Pas de disponibilité
Gardiennage, police	Bonne disponibilité

6.1.9 - Pour la gestion du bien du patrimoine mondial, veuillez noter la disponibilité de formations dans les disciplines énumérées

Conservation	Disponibilité moyenne
Durabilité environnementale	Faible disponibilité
Participation et inclusion des communautés	Pas de disponibilité
Préparation aux risques	Faible disponibilité
Renforcement des capacités et éducation	Sans objet
Administration	Sans objet
Recherche et suivi	Disponibilité moyenne
Sensibilisation et communication des informations publiques	Sans objet
Marketing et promotion	Sans objet
Interprétation	Sans objet
Gestion des visiteurs/tourisme	Sans objet
Forces de l'ordre (gardiennage, police)	Bonne disponibilité

6.1.10 - La Stratégie de renforcement des capacités du patrimoine mondial a-t-elle été utilisée pour le bien ?

La Stratégie de renforcement des capacités du patrimoine mondial n'a pas été utilisée.

6.1.11 - Si la Stratégie de renforcement des capacités du patrimoine mondial a été utilisée, décrivez brièvement les mesures prises.

6.1.12 - Existe-t-il des plans ou programmes de renforcement des compétences sur site pour développer l'expertise locale et permettre le transfert des compétences pour la conservation et la gestion du bien du patrimoine mondial ?

Aucun plan ou programme local de renforcement des compétences n'est en place ; la gestion est effectuée par du personnel extérieur et il n'y a pas de transmission des compétences.

6.1.13 - Commentaires, conclusions et/ou recommandations concernant les ressources humaines, l'expertise et la formation

7. Études scientifiques et projets de recherche

7.1 - A-t-on une connaissance appropriée (scientifique ou traditionnelle) des valeurs et attributs du bien du patrimoine mondial permettant de soutenir la planification, la gestion et le processus décisionnel afin d'assurer le maintien de la valeur universelle exceptionnelle ?

La connaissance des valeurs et attributs du bien du patrimoine mondial est appropriée.

7.2 - Un programme de recherche est-il prévu dans le périmètre du bien pour répondre aux besoins de la gestion et/ou pour améliorer la compréhension de la valeur universelle exceptionnelle ?

Aucune recherche n'est menée dans le périmètre du bien du patrimoine mondial malgré un besoin constaté.

7.3 - Les résultats des programmes de recherche sont-ils librement disponibles et diffusés ?

Les résultats de la recherche ne sont communiqués à aucun niveau.

7.4 - Commentaires, conclusions et/ou recommandations concernant les études scientifiques et les projets de recherche

8. Éducation, information et sensibilisation

8.1 - Veuillez évaluer le degré de connaissance et de compréhension de l'existence et des motifs d'inscription du bien du patrimoine mondial parmi les groupes suivants

Communautés locales	Sensibilisation faible
Autorités locales, municipales	Sensibilisation moyenne
Peuples autochtones	Sans objet
Propriétaires fonciers	Sensibilisation faible

Femmes	Sensibilisation faible
Jeunes/enfants	Sensibilisation faible
Chercheurs	Bonne sensibilisation
Visiteurs locaux	Sensibilisation moyenne
Touristes nationaux/internationaux	Bonne sensibilisation
Secteur du tourisme	Sensibilisation faible
Entreprises et industries locales	Sensibilisation faible
ONG	Sensibilisation faible
Autres groupes spécifiques	Sans objet
Si vous avez choisi « Autres groupes spécifiques », précisez :	

8.2 - Le bien dispose-t-il d'un/de programme(s) d'éducation sur le patrimoine pour les enfants et/ou les jeunes contribuant à mieux faire comprendre le patrimoine, promouvoir la diversité et encourager le dialogue interculturel ?

Il n'y a pas de programme d'éducation et de sensibilisation des enfants et/ou des jeunes, bien que l'on en ait constaté le besoin.

8.3 - Quel est le public ciblé par les programmes d'éducation et de sensibilisation sur le bien ?

Communautés locales
Autorités locales, municipales
Peuples autochtones
Propriétaires fonciers
Femmes
Jeunes/enfants
Chercheurs
Visiteurs locaux
Touristes nationaux/internationaux
Secteur du tourisme
Entreprises et industries locales
ONG

8.4 - Veuillez noter le caractère plus ou moins adapté des installations suivantes destinées aux visiteurs, en ce qui concerne l'éducation, l'information, l'interprétation et la sensibilisation au bien du patrimoine mondial

Centre d'accueil des visiteurs	Non prévu mais nécessaire
Musée de site	Non prévu mais nécessaire
Kiosques d'information	Non prévu mais nécessaire
Visites guidées	Non prévu mais nécessaire
Sentiers/itinéraires	Bien adaptée
Documents d'information papier	Peu adaptée
Informations en ligne (site web, réseaux sociaux, etc.)	Moyennement adaptée
Transports	Non prévu mais nécessaire
Autre	Non nécessaire
Si vous avez choisi « Autre », précisez	

8.5 - Commentaires, conclusions et/ou recommandations concernant l'éducation, l'information et la sensibilisation

9. Gestion des visiteurs

9.1 - Estimez le nombre de visiteurs annuel (visiteurs nationaux et internationaux compris) depuis le dernier Rapport périodique

entre 20 et 25000 /

9.2 - Sources d'information utilisées pour rassembler les statistiques de fréquentation

Billets d'entrée et inscriptions

Enquêtes visiteurs

9.3 - Quelle est la durée moyenne d'une visite sur le site du patrimoine mondial ?

Entre une et trois heures

9.4 - Veuillez indiquer les sources d'information

observation personnelle

9.5 - Quelles sont les dépenses moyennes approximatives des visiteurs par jour (Estimez la dépense en dollars des États-Unis) ?

Rien / 1-25\$ / 2-15\$ / 0\$ pour les étudiants- 1\$ pour les communautés locales-4\$ touristes / 0 / 1-10\$ /

9.6 - Veuillez indiquer les sources d'information

observation personnelle

9.7 - Le système/plan de gestion du bien du patrimoine mondial intègre-t-il une stratégie, avec un plan d'actions, pour gérer le flux de visiteurs, l'activité touristique et ses impacts économiques, socioculturels et environnementaux ?

Il n'y a **aucune stratégie** pour gérer le flux de visiteurs, l'activité touristique et ses impacts sur le bien du patrimoine mondial.

9.8 - Commentaires concernant la réponse fournie à la question 9.7 ci-dessus

Dans le plan de gestion il y aura sûrement une stratégie pour gérer le flux des visiteurs surtout les étudiants qui viennent par des groupes nombreuses. Actuellement le flux est contrôlé par les gardiens qui sont repartis sur tout le site.

9.9 - L'utilisation du bien par les visiteurs est-elle gérée de manière efficace pour préserver la valeur universelle exceptionnelle du bien ?

L'usage par les visiteurs du bien du patrimoine mondial est géré, **mais des améliorations pourraient être apportées.**

9.10 - L'efficacité de la gestion du tourisme est-elle régulièrement contrôlée ?

Non

Si vous utilisez un autre système, précisez :

9.11 - Comment le secteur du tourisme coopère-t-il avec la gestion du site pour enrichir les expériences du visiteur et préserver la valeur universelle exceptionnelle du bien du patrimoine mondial ?

Il y a **des contacts** entre les responsables du bien du patrimoine mondial et l'industrie touristique mais cela **reste surtout limité à des questions administratives et de réglementation.**

9.12 - Comment les informations sur la valeur universelle exceptionnelle du bien sont-elles présentées et interprétées ?

La valeur universelle exceptionnelle du bien n'est **pas présentée ni interprétée.**

9.13 - Dans combien d'emplacements l'emblème du patrimoine mondial est-il exposé au sein du bien ?

Dans **un seul emplacement** et **facilement visible** par les visiteurs.

9.14 - Comment les revenus du tourisme/apportés par les visiteurs (droits d'entrée, permis) contribuent-ils à la gestion du bien du patrimoine mondial ?

On collecte des droits d'entrée, mais cela **ne contribue pas** à la gestion du bien du patrimoine mondial.

9.15 - Existe-t-il des initiatives locales de tourisme durable ?

Oui

Si vous avez répondu « Oui », précisez :

IL y a l'intention mais pas encore projets

9.16 - Les bénéfices du tourisme sont-ils partagés avec les communautés locales ?

Oui

Si vous avez répondu « Oui », précisez :

50% des droits d'entrée pour la municipalité

9.17 - Commentaires, conclusions et/ou recommandations concernant la gestion des visites du bien du patrimoine mondial

10. Suivi

10.1 - Existe-t-il un programme de suivi dans le périmètre du bien qui soit axé sur les besoins de la gestion et/ou sur une meilleure compréhension de sa valeur universelle exceptionnelle ?

Il existe un **programme de suivi complet et intégré** portant sur les besoins de la gestion et/ou l'amélioration de la compréhension de la valeur universelle exceptionnelle.

10.2 - Les informations nécessaires sont-elles disponibles pour définir des indicateurs clés de mesure de l'état de conservation et sont-elles utilisées pour contrôler de quelle manière la valeur universelle exceptionnelle du bien est maintenue ?

Les informations sur les valeurs du bien du patrimoine mondial sont **appropriées et des indicateurs clés ont été définis** pour mesurer l'état de conservation et **sont utilisés pour mesurer** le maintien de la valeur universelle exceptionnelle du bien.

10.3 - Des indicateurs clés sont-ils définis et en place pour les aspects principaux suivants du bien ?

	Importance des indicateurs de suivi	Sans objet	Pas d'indicateurs	Indicateurs définis mais pas encore en usage	Indicateurs définis et utilisés depuis le dernier cycle de soumission de Rapports périodiques
10.3.1	État de conservation				×
10.3.2	Efficacité du système de gestion			×	
10.3.3	Système de gouvernance			×	
10.3.4	Synergie appropriée avec les autres désignations de conservation			×	
10.3.5	Contribution au développement durable				×
10.3.6	Renforcement des capacités			×	

10.4 - Commentaires concernant les indicateurs clés adoptés pour le bien

10.5 - Veuillez noter le niveau de participation des groupes suivants au suivi :

Gestionnaires et personnel du patrimoine mondial	Peu de participation
Autorités locales, municipales	Peu de participation
Communautés locales	Aucune participation
Peuples autochtones	Aucune participation
Propriétaires fonciers	Aucune participation
Femmes	Aucune participation
Chercheurs	Peu de participation
Secteur du tourisme	Aucune participation
Entreprises et industries locales	Aucune participation
ONG	Aucune participation
Autres groupes spécifiques	Sans objet
Si vous avez choisi « Autres groupes spécifiques », veuillez préciser :	

10.6 - L'État partie a-t-il mis en œuvre les recommandations appropriées du Comité du patrimoine mondial (Aller au début du chapitre 3 pour le [lien vers les rapports sur l'état de conservation](#) de la base de données du Centre du patrimoine mondial sur l'état de conservation) ?

La mise en œuvre est en cours.

10.7 - Commentaires concernant la mise en œuvre des recommandations du Comité du patrimoine mondial

10.8 - Commentaires, conclusions et/ou recommandations concernant le suivi

11. Évaluation des principaux besoins de gestion

11.1 - Évaluation des besoins de gestion

5.3	Système de gestion/Plan de gestion	
5.3.5	La Recommandation concernant le paysage urbain historique de 2011 a été partiellement utilisée pour développer les politiques et bonnes pratiques de protection du bien	×
5.3.7	Le document d'orientation sur les impacts du changement climatique a été partiellement utilisé pour le bien	×
5.3.9	La Stratégie pour réduire les risques liés aux catastrophes sur les biens du patrimoine mondial a été partiellement utilisée pour ce bien	×
5.3.11	Il y a une coordination entre les entités administratives impliquées dans la gestion du bien, mais elle pourrait être améliorée	
5.3.12	Le système/plan de gestion n'est que partiellement adapté pour maintenir la valeur universelle exceptionnelle du bien	
5.3.13	Il n'existe actuellement aucun système/plan de gestion pour ce bien	
5.3.14	Il existe un plan de travail/plan d'action annuel pour ce bien mais seulement un petit nombre d'activités sont mises en œuvre	
5.3.17	<ul style="list-style-type: none"> • Le système de gestion du bien contribue de manière limitée à l'égalité des genres • Le système de gestion du bien contribue de manière limitée à la communauté locale au niveau de l'écosystème (par ex. air, eau, aliments, plantes médicinales) en offrant des services/avantages • Le système de gestion du bien contribue de manière limitée aux droits de l'homme par l'intégration d'une approche fondée sur ceux-ci 	
6.1	Financement	

6.1.3	Le budget dont on dispose est insuffisant pour les besoins essentiels de la gestion et freine sérieusement la capacité de gestion pour ce bien du patrimoine mondial	
6.1.4	Les sources actuelles de financement ne sont pas assurées	
6.1.7	Les ressources humaines sont en partie adaptées aux besoins de la gestion du bien du patrimoine mondial	✗
6.1.10	La Stratégie de renforcement des capacités du patrimoine mondial n'a pas été utilisée pour ce bien du patrimoine mondial	
6.1.12	Aucun plan ou programme local de renforcement des compétences n'est en place ; la gestion est effectuée par du personnel extérieur et il n'y a pas de transmission des compétences	✗
7	Études scientifiques et projets de recherche	
7.2	Aucune recherche n'est menée dans le périmètre du bien du patrimoine mondial malgré un besoin constaté	✗
7.3	Les résultats de la recherche ne sont communiqués à aucun niveau	
8	Éducation, information et sensibilisation	
8.2	Il n'y a pas de programme d'éducation et de sensibilisation sur le patrimoine pour les enfants et/ou les jeunes, bien que l'on en ait constaté le besoin	✗
9	Gestion des visiteurs	
9.7	Il n'y a aucune stratégie pour gérer le flux de visiteurs, l'activité touristique et ses impacts sur le bien du patrimoine mondial	✗
9.9	L'usage par les visiteurs du bien du patrimoine mondial est géré, mais des améliorations pourraient être apportées	
9.11	Il y a des contacts entre les responsables du bien du patrimoine mondial et l'industrie touristique mais cela reste surtout limité à des questions administratives et de réglementation	
9.12	La valeur universelle exceptionnelle du bien n'est pas présentée ni interprétée	
Veillez sélectionner 2 points supplémentaires		
<input checked="" type="checkbox"/> Please save this question to reflect changes		

12. Résumé et conclusions

12.1. Tableau récapitulatif - Facteurs affectant le bien

12.1.1 - Résumé - Facteurs affectant le bien

4.7	Conditions locales affectant le tissu physique						
4.7.3	Température	La variation de la température entre le jour et la nuit durant la saison d'hiver cause la condensation, le facteur gel cause l'éclatement de la pierre calcaire	Traitement des arases des murs, rejointement entre les pierres avec injection dans les vides et fissures pour empêcher l'infiltration de l'eau dans la maçonnerie et la pierre et sa dégradation par le facteur du gel	observer les végétations qui poussent généralement dans les vides et fissures	suivi quotidien	Direction générale des antiquités et contributions des partenaires gouvernementaux et NGO	Rien
4.7.6	Eau (pluie/nappe phréatique)	Même critère que 4.7.3, à ajouter la remontée de l'humidité par capillarité	traitement du sol en contact avec la maçonnerie et drainage de l'eau loin des structures	entretien régulier et projets de conservations	entretien régulier à plusieurs échelles: quotidien et projets de conservations	Gouvernementaux et NGO	Rien
4.7.7		Nuisibles					
4.7.8		Micro-organismes					
4.10	Changement climatique/problèmes météorologiques						
4.10.1		Tempêtes					
4.10.4		Désertification					
4.10.6	Températures extrêmes	4.7.3	4.7.3	4.7.3	4.7.3	4.7.3	Rien
4.10.7	Autres modifications du climat	4.7.3	4.7.3	4.7.3	4.7.3	4.7.3	4.7.3

4.12	Espèces envahissantes/espèces exotiques ou hyper-abondantes						
4.12.2	Espèces envahissantes/exotiques terrestres	certaines espèces (renard, chiens, rongeurs..) causent des trous au niveau de la fondation des maçonneries et par la suite à l'effondrement des parties et la perte du mortier dans les maçonneries qui deviennent fragiles et perdent leurs résistivités	consolidations et traitement du sol au niveau des fondations, remplissage des vides	régulier	interventions par des projets de conservations	gouvernemental et autres	Rien

4.13	Gestion et facteurs institutionnels						
4.13.3	Gouvernance	un bon plan de gestion permettra de diminuer les dégâts causés par une faute utilisation du bien durant les visites et les activités comme les festives	Ajouter des réglementations durant les activités exigeant la collaboration entre plusieurs parties	a travers l'application des règlements d'actions	Avant toutes activités dans le site	autorités gouvernementales régionales et locales	Rien

Question not completed

12.2. Tableau récapitulatif 2 – Besoins en matière de gestion

12.2.1 - Résumé - Besoins en matière de gestion

5.3	Système de gestion/Plan de gestion				
		Actions	Calendrier	Organisation chef de file (et autres organismes engagés)	Informations / commentaires supplémentaires
5.3.5	La Recommandation concernant le paysage urbain historique de 2011 a été partiellement utilisée pour développer les politiques et bonnes pratiques de protection du bien	Compléter le procès de l'expropriation des terrains environnants du site (buffer zone). Par la suite la direction générale des antiquités pourra effectuer des sondages pour déterminer l'extension du site dans son paysage urbain.	3 ans	Ministère de la culture-Ministère de finance	Rien
5.3.7	Le document d'orientation sur les impacts du changement climatique a été partiellement utilisé pour le bien	Les travaux de conservations au niveau des arases des structures (capping) contribuent à arrêter l'infiltration des eaux de pluies dans les structures et ainsi diminuer la dégradation des pierres par l'effet de gel du aux fluctuations thermiques	Travaux en cours systématiques	Budget du ministère de la culture et des fonds de gouvernements étrangers.	Rien
5.3.9	La Stratégie pour réduire les risques liés aux catastrophes sur les biens du patrimoine mondial a été partiellement utilisée pour ce bien	Consolidations des structures fragiles et participation des personnels aux ateliers de formations pour une intervention rapide et organisée pour une documentation rapide et mise en sécurité des éléments caractérisant les attributs du site	A préciser avec l'administration	gouvernementales et NGO	Rien
6.1	Financement				

6.1.7	Les ressources humaines sont en partie adaptées aux besoins de la gestion du bien du patrimoine mondial	Des nouveaux gardiens ont été déjà recrutés pour le site chargés aussi des travaux d'entretiens dans le site, un programme d'entraînement aux travaux de conservation leur est prévu en collaboration avec des organisations gouvernementales et NOG	Travail continu et quotidien	Gouvernementales comme ministères des affaires étrangères d'Allemend, Merci corps et autres NOG	Rien
6.1.12	Aucun plan ou programme local de renforcement des compétences n'est en place ; la gestion est effectuée par du personnel extérieur et il n'y a pas de transmission des compétences	Un appel est déjà fait à la municipalité pour l'entraînement des jeunes et personnes en chômage dans le cadre du programme mentionné dans 6.1.7. prévoir des programmes locaux pour une sensibilisation envers le site Anjar et le tourisme durable	durant 2019 et 2020	Municipalité et association s'occupant de l'environnement pour la création d'une réserve naturelle et tourisme durable	Rien

7 Études scientifiques et projets de recherche

7.2	Aucune recherche n'est menée dans le périmètre du bien du patrimoine mondial malgré un besoin constaté	organisation des missions d'études avec archéologues et géographes pour faire des sondages et documentations des vestiges environnants au bien	A préciser durant 2019-2020	Direction générale des Antiquités en collaboration avec Institutions scientifiques Libanaises et étrangères	Rien
-----	--	--	-----------------------------	---	------

8 Éducation, information et sensibilisation

8.2	Il n'y a pas de programme d'éducation et de sensibilisation sur le patrimoine pour les enfants et/ou les jeunes, bien que l'on en ait constaté le besoin	Conférences, expositions et présentation du bien dans les institutions scolaires	En cours mais à diffuser dans les écoles	autorités locales et institutions scolaires	Rien
-----	---	--	--	---	------

9 Gestion des visiteurs

9.7	Il n'y a aucune stratégie pour gérer le flux de visiteurs, l'activité touristique et ses impacts sur le bien du patrimoine mondial	Encourager la formation des guides touristiques	le programme et la date de la formation doivent être précisés par le ministère du tourisme	collaboration entre les deux ministères: Culture et tourisme	Rien
-----	---	---	--	--	------

Résumé - Besoins en matière de gestion complété

12.3. Conclusions finales sur l'état de conservation du bien

12.3.1 - Compte tenu de l'analyse faite à travers ce rapport, quel est l'état actuel d'authenticité du bien du patrimoine mondial?

L'authenticité du bien du patrimoine mondial a été **préservée**.

12.3.2 - Compte tenu de l'analyse faite à travers ce rapport, quel est l'état actuel d'intégrité du bien du patrimoine mondial?

L'intégrité du bien du patrimoine mondial a été **préservée**.

12.3.3 - Compte tenu de l'analyse faite à travers ce rapport, quel est l'état actuel de la valeur universelle exceptionnelle du bien du patrimoine mondial?

La valeur universelle exceptionnelle du bien a été **préservée**.

12.3.4 - Quel est l'état actuel des autres valeurs du bien ?

D'autres valeurs culturelles et/ou naturelles importantes **se dégradent partiellement**, mais l'état de conservation du bien du patrimoine mondial **n'a pas subi d'impact notable**.

12.3.5 - Commentaires, conclusions et/ou recommandations concernant l'état de conservation du bien

13. Impact de l'inscription au patrimoine mondial

13.1 - Veuillez évaluer l'impact du statut de patrimoine mondial sur chacun des points suivants

Conservation	Très positif
Recherche et suivi	Très positif
Efficacité de la gestion	Très positif
Qualité de vie des communautés locales et groupes autochtones	Positif
Reconnaissance	Très positif
Éducation	Positif
Aménagement d'infrastructures	Très positif
Financement du bien	Très positif
Coopération internationale	Très positif
Soutien politique pour la conservation	Très positif
Cadre juridique/de politique générale pour la conservation	Très positif
Promotion	Très positif
Coordination institutionnelle	Positif
Sécurité	Très positif
Égalité des genres	Pas d'impact
Services/avantages pour les communautés locales au niveau de l'écosystème	Positif
Inclusion sociale et équité et renforcement des opportunités pour tous, indépendamment de l'âge, du sexe, du handicap, de l'origine ethnique ou géographique, de la religion ou de la situation économique ou autre	Très positif
Promotion d'un développement économique local inclusif et amélioration des moyens de subsistance	Positif
Contribution à la prévention des conflits, en respectant la diversité culturelle sur le périmètre et à proximité des biens du patrimoine	Très positif
Autre	Sans objet
Si vous avez choisi « Autre », précisez :	

13.2 - Commentaires, conclusions et/ou recommandations concernant le statut de patrimoine mondial et ses impacts

14. Bonnes pratiques de mise en œuvre de la *Convention du patrimoine mondial*

14.1 - Exemple de bonne pratique de protection, d'identification, de conservation ou de gestion du bien du patrimoine mondial

Projets de conservations déjà exécutés et en cours de réalisations qui contribuent à la sauvegarde des attributs visuels et morales du site tout en renforçant les échanges et collaborations avec des organisations gouv. et NGOs. Ces travaux poussent les universitaires et chercheurs à faire des études qui révèlent d'autres dimensions des valeurs du site. Ainsi on découvre graduellement des nouveaux attributs et critères basés sur le rôle de Anjar entre les 2 mondes l'Arabo-oriental et l'occident

14.2 - Définissez les sujets couverts par cet exemple de bonne pratique au niveau du bien

Développement durable
État de conservation
Gestion
Gouvernance
Renforcement des compétences

15. Évaluation de l'exercice de soumission de Rapports périodiques

15.1. Pertinence de l'exercice de soumission des Rapports périodiques

15.1.1 - Le processus de soumission des Rapports périodiques a-t-il amélioré la compréhension des points suivants ?

La <i>Convention du patrimoine mondial</i> .
Le concept de valeur universelle exceptionnelle.

La valeur universelle exceptionnelle du bien.
Le concept d'intégrité et/ou d'authenticité.
L'intégrité et/ou l'authenticité du bien.
L'efficacité de la gestion du bien pour en maintenir la valeur universelle exceptionnelle.
Le suivi et l'établissement de rapports.

15.1.2 - Veuillez noter le suivi apporté aux conclusions et recommandations du précédent exercice de soumission des Rapports périodiques par les entités suivantes

État partie	Peu de suivi
Gestionnaires de sites	Bon suivi
Centre du patrimoine mondial	Suivi moyen
Organisations consultatives (ICOMOS, UICN, ICCROM)	Suivi moyen

15.2. Utilisation des données

15.2.1 - Comment les autorités responsables du bien prévoient-elles d'utiliser les données enregistrées à l'occasion de ce cycle de Rapports périodiques ?

Révision des priorités/stratégies/politiques de protection, gestion et conservation du patrimoine
Mise à jour des plans de gestion
Collecte de fonds
Sensibilisation
Promotion

15.2.2 - Commentaires sur l'utilisation des données de ce cycle de soumission des Rapports périodiques

15.3. Délais et ressources

15.3.1 - Entités ayant participé au remplissage de ce questionnaire en ligne (cocher autant de cases que nécessaire)

Gestionnaire/coordonateurs/personnel du site.

15.3.2 - L'équilibre entre les genres a-t-il été respecté et appliqué dans le remplissage du présent questionnaire ?

L'équilibre entre les genres n'a pas été explicitement pris en compte ou mis en œuvre dans le processus.

15.3.3 - Avez-vous eu suffisamment de temps (environ dix mois) pour recueillir les informations nécessaires et remplir ce questionnaire ?

Oui

15.3.4 - Estimez le temps (heures de travail) nécessaire pour remplir ce questionnaire

0 / 0 / 12 heures /

15.3.5 - Avez-vous mobilisé des ressources supplémentaires pour remplir ce questionnaire ?

		Non	Oui
15.3.5.1	Ressources humaines	<input checked="" type="checkbox"/>	<input type="checkbox"/>
15.3.5.2	Ressources financières pour l'organisation des réunions de consultation/formations	<input type="checkbox"/>	<input checked="" type="checkbox"/>

15.4. Format et contenu du Rapport périodique

15.4.1 - Quel était le degré d'accessibilité des informations requises pour compléter ce questionnaire ?

Seule une petite partie de l'information requise était accessible.

15.4.2 - Le questionnaire était-il facile à utiliser et clair à comprendre ?

		Très difficile	Difficile	Facile	Très facile
15.4.2.1	Facilité d'utilisation du questionnaire	<input type="checkbox"/>	<input type="checkbox"/>	<input type="checkbox"/>	<input checked="" type="checkbox"/>
15.4.2.2	Clarté des questions	<input type="checkbox"/>	<input type="checkbox"/>	<input checked="" type="checkbox"/>	<input type="checkbox"/>

15.4.3 - Suggestions pour améliorer le questionnaire du Rapport périodique

15.5. Formation et conseils

15.5.1 - Veuillez évaluer le soutien des entités suivantes en matière de formation et de conseils pour compléter le questionnaire

Centre du patrimoine mondial de l'UNESCO	Bon soutien
UNESCO (autres secteurs/bureaux hors-siège)	Bon soutien
Commission nationale pour l'UNESCO	Sans objet
ICOMOS international	Sans objet
UICN international	Sans objet
ICCROM international/régional	Sans objet
ICOMOS national/régional	Sans objet
UICN national/régional	Sans objet

15.5.2 - Veuillez évaluer le niveau d'aide reçu des entités suivantes pour remplir le questionnaire du Rapport périodique

Centre du patrimoine mondial de l'UNESCO	Bon soutien
Représentant de l'État partie (Point focal national)	Sans objet
Autres secteurs de l'UNESCO (par ex. bureaux hors siège)	Sans objet
Commission nationale pour l'UNESCO	Soutien moyen
ICOMOS international	Sans objet
ICCROM international/régional	Sans objet
ICOMOS national/régional	Sans objet
UICN national/régional	Sans objet
UICN international	Sans objet

15.5.3 - Les sources de formation en ligne sur la soumission de Rapports périodiques, préparées par le Centre du patrimoine mondial, vous ont-elles aidé à remplir ce questionnaire ?

Sans objet (ces ressources n'ont pas été utilisées)

15.5.4 - Veuillez fournir d'autres commentaires sur les ressources de formation en ligne et les changements que vous aimeriez voir mise en œuvre.

15.6. Actions qui exigeront un examen formel du Comité du patrimoine mondial

15.6.1 - Résumé des actions qui exigeront un examen formel du Comité du patrimoine mondial

• **Dénomination du bien du patrimoine mondial**

Raison de la mise à jour : Site archéologique de Anjar

Tout changement à ces éléments devra avoir lieu via les processus adaptés.

15.7. Commentaires, conclusions et/ou recommandations concernant l'évaluation de l'exercice de soumission des Rapports périodiques

15.7.1 - Veuillez fournir des commentaires, conclusions et/ou recommandations concernant l'évaluation de l'exercice de soumission des Rapports périodiques

15.7.2 - Merci d'avoir répondu à toutes les questions. Nous vous invitons à contacter votre Point focal pour qu'il/elle valide et envoie le questionnaire au Centre du patrimoine mondial.