

# Timgad

## 1. Données sur le bien du patrimoine mondial

### 1.1 - Dénomination du bien du patrimoine mondial



Timgad

### 1.2 - Détails sur le bien du patrimoine mondial

### 1.3 - Tableau des informations géographiques

Nom	Coordonnées	Bien (ha)	Zone tampon (ha)	Total (ha)	Année d'inscription
Timgad	35.484 / 6.469	90.54	0	90.54	1982
<b>Total (ha)</b>		<b>90.54</b>	<b>0</b>	<b>90.54</b>	

### 1.4 - Carte(s)

Titre	Date	Lien vers source
"TIMGAD". Plan établi d'après les relevés de la Direction des Antiquités. Fournié - Poux Août 1950. Annotated by hand in green to show "limite de la zone non-aedificandi" (28x44cm), scale ~1:5,000	1982	
Timgad - Map of the inscribed property	2011	

### 1.5 - Site Internet et présence sur les réseaux sociaux (le cas échéant)

#### Commentaire

<http://ogebc.com/site/fr/>

## 2. Autres conventions/programmes au titre desquels le bien du patrimoine mondial est protégé (le cas échéant)

### 2.1 - D'après les informations disponibles, ce bien du patrimoine mondial (en tout ou en partie) est désigné et/ou protégé au titre des conventions/programmes recensés dans le tableau ci-après. Vérifiez et modifiez les données si nécessaires.

		Le bien du patrimoine mondial (en tout ou en partie) <u>est</u> désigné et/ou protégé au titre de la convention/du programme	Le bien du patrimoine mondial (en tout ou en partie) <u>n'est pas</u> désigné et/ou protégé au titre de la convention/du programme
2.1.1	<b>Registre international des biens culturels sous protection spéciale</b> (Convention de La Haye de 1954 pour la protection des biens culturels en cas de conflit armé)		×
2.1.2	<b>Liste des biens culturels sous protection renforcée</b> (Deuxième Protocole relatif à la Convention de La Haye de 1954 pour la protection des biens culturels en cas de conflit armé - 1999)		×
2.1.3	<b>Liste des zones humides d'importance internationale (Liste de Ramsar)</b> (Convention relative aux zones humides d'importance internationale (Convention de Ramsar))		×
2.1.4	<b>Réseau mondial des réserves de biosphère</b> L'Homme et la biosphère (MAB)		×
2.1.5	<b>Réseau mondial des géoparc</b> Géoparc mondiaux UNESCO		×

### 2.2 - Si nécessaire, merci d'inscrire ici vos commentaires sur la question 2.1

### 2.3 - Vos autorités nationales ont-elles l'intention de demander, le cas échéant, une protection renforcée pour le bien du patrimoine mondial au titre du deuxième protocole relatif à la Convention de La Haye de 1954 pour la protection des biens culturels en cas de conflit armé (1999) au cours des trois prochaines années ?

Sans objet

### 2.4 - Vos autorités nationales ont-elles l'intention de faire inscrire le bien du patrimoine mondial (en tout ou en partie) sur la Liste des zones humides d'importance internationale (Liste de Ramsar), le cas échéant, au cours des trois prochaines années ?

Sans objet

### 2.5 - Vos autorités nationales ont-elles l'intention de désigner le bien du patrimoine mondial (en tout ou en partie) en tant que Réserve pour l'Homme et la biosphère (le cas échéant) au cours des trois prochaines années ?

Sans objet

**2.6 - Vos autorités nationales ont-elles l'intention de faire désigner le bien du patrimoine mondial (en tout ou en partie) comme Géoparc mondial UNESCO (le cas échéant) au cours des trois prochaines années ?**

Sans objet

**2.7 - Indiquez le niveau de coopération au niveau du bien entre les différentes désignations des conventions/programmes pour le bien**

<b>2.7.1</b>	<b>Convention de La Haye de 1954 pour la protection des biens culturels en cas de conflit armé</b>	
2.7.1	Il n'y a <b>aucun contact</b> avec le(s) point(s) focal/aux de cette désignation/programme.	✘
2.7.2	Le gestionnaire du site du patrimoine mondial communique <b>occasionnellement</b> avec le(s) point(s) focal/aux de cette désignation/programme.	
2.7.3	Le gestionnaire du site du patrimoine mondial communique <b>régulièrement</b> avec le(s) point(s) focal/aux de cette désignation/programme.	
2.7.4	Le gestionnaire du site du patrimoine mondial <b>gère également</b> cette désignation/programme.	
<b>2.7.2</b>	<b>Deuxième protocole relatif à la Convention de La Haye de 1954 pour la protection des biens culturels en cas de conflit armé (1999)</b>	
2.7.1	Il n'y a <b>aucun contact</b> avec le(s) point(s) focal/aux de cette désignation/programme.	✘
2.7.2	Le gestionnaire du site du patrimoine mondial communique <b>occasionnellement</b> avec le(s) point(s) focal/aux de cette désignation/programme.	
2.7.3	Le gestionnaire du site du patrimoine mondial communique <b>régulièrement</b> avec le(s) point(s) focal/aux de cette désignation/programme.	
2.7.4	Le gestionnaire du site du patrimoine mondial <b>gère également</b> cette désignation/programme.	
<b>2.7.3</b>	<b>Convention relative aux zones humides d'importance internationale (Convention de Ramsar)</b>	
2.7.1	Il n'y a <b>aucun contact</b> avec le(s) point(s) focal/aux de cette désignation/programme.	✘
2.7.2	Le gestionnaire du site du patrimoine mondial communique <b>occasionnellement</b> avec le(s) point(s) focal/aux de cette désignation/programme.	
2.7.3	Le gestionnaire du site du patrimoine mondial communique <b>régulièrement</b> avec le(s) point(s) focal/aux de cette désignation/programme.	
2.7.4	Le gestionnaire du site du patrimoine mondial <b>gère également</b> cette désignation/programme.	
<b>2.7.4</b>	<b>Programme sur l'Homme et la biosphère (MAB)</b>	
2.7.1	Il n'y a <b>aucun contact</b> avec le(s) point(s) focal/aux de cette désignation/programme.	✘
2.7.2	Le gestionnaire du site du patrimoine mondial communique <b>occasionnellement</b> avec le(s) point(s) focal/aux de cette désignation/programme.	
2.7.3	Le gestionnaire du site du patrimoine mondial communique <b>régulièrement</b> avec le(s) point(s) focal/aux de cette désignation/programme.	
2.7.4	Le gestionnaire du site du patrimoine mondial <b>gère également</b> cette désignation/programme.	
<b>2.7.5</b>	<b>Géoparcs mondiaux UNESCO</b>	
2.7.1	Il n'y a <b>aucun contact</b> avec le(s) point(s) focal/aux de cette désignation/programme.	✘
2.7.2	Le gestionnaire du site du patrimoine mondial communique <b>occasionnellement</b> avec le(s) point(s) focal/aux de cette désignation/programme.	
2.7.3	Le gestionnaire du site du patrimoine mondial communique <b>régulièrement</b> avec le(s) point(s) focal/aux de cette désignation/programme.	
2.7.4	Le gestionnaire du site du patrimoine mondial <b>gère également</b> cette désignation/programme.	

**2.8 - Ajouter ici les informations sur la coopération avec une autre/ d'autres désignation(s)/programme(s)**

**2.9 - À votre connaissance, des éléments associés au bien du patrimoine mondial ont-ils été inscrits sur la Liste représentative du patrimoine culturel immatériel ?**

Non

**2.10 - Recensez les éléments associés au bien du patrimoine mondial qui sont inscrits, à votre connaissance, au titre de la Convention pour la sauvegarde du patrimoine culturel immatériel.**

**2.11 - À votre connaissance, du patrimoine documentaire associé au bien du patrimoine mondial a-t-il été inscrit au titre du Programme Mémoire du monde ?**

Non

**2.12 - Recensez le patrimoine documentaire associé au bien du patrimoine mondial inscrit, à votre connaissance, au titre du Programme Mémoire du monde.**

**3. Déclaration de valeur universelle exceptionnelle**

**3.1 - Déclaration de valeur universelle exceptionnelle adoptée par le Comité du patrimoine mondial**

**Déclaration de valeur universelle exceptionnelle**

**Brève synthèse**

Dans un site montagneux d'une grande beauté, au nord du massif de l'Aurès, à 480 km au sud-est d'Alger, et à 110 km au sud de Constantine, Timgad offre l'exemple achevé d'une colonie militaire romaine créée ex nihilo. La Colonia Marciana Traiana Thamugadi fut fondée en l'an 100 de notre ère par Trajan, probablement pour servir de campement à la 3ème Légion Auguste qui, par la suite, fut cantonnée à Lambèse. Le plan, d'une grande rigueur, illustre les principes de l'urbanisme romain à son apogée. La croissance rapide de la cité aboutit, dès le milieu du IIe siècle, à faire éclater le cadre étroit de la fondation primitive. Timgad s'agrandit hors des remparts et des édifices publics majeurs sont construits dans les quartiers neufs : capitole, temples, marchés, thermes. La plupart datent de l'époque des Sévères, où la ville connut son âge d'or dont témoignent aussi d'immenses résidences privées.

Colonie forte et prospère, Timgad se devait de donner une image saisissante de la grandeur romaine en terre numide. Les édifices, entièrement construits en pierre, ont été fréquemment restaurés au cours de l'empire : l'arc de Trajan au milieu du IIe siècle, la porte est en 146, et la porte ouest sous Marc-Aurèle. Les rues ont été pavées de grandes dalles rectangulaires en calcaire et un soin particulier a été apporté aux aménagements édilitaires, comme en témoignent les 14 thermes identifiés jusqu'à ce jour. Les maisons, de dimensions variées, brillent par leur somptueux décor de mosaïque destiné à pallier l'absence de marbres précieux. À l'époque chrétienne, Timgad fut le siège d'un évêché célèbre. Après l'invasion vandale de 430, Timgad fut détruite à la fin du Ve siècle par les montagnards de l'Aurès. La reconquête byzantine rendit quelque activité à la cité, défendue par une forteresse construite en 539, au sud, en employant des blocs arrachés aux monuments romains. L'invasion arabe ruina définitivement Thamugadi qui cessa d'être habitée dès le VIIIe siècle.

**Critère (ii) :** Le site de Timgad, par son régime de camp militaire romain, son modèle urbanistique planifié et son type d'architecture civile et militaire particulier reflète un profond échange d'idées, de technologies et de traditions exercées par le pouvoir central de Rome sur la colonisation des hautes plaines de l'Algérie antique.

**Critère (iii) :** Timgad reprend les préceptes de l'urbanisme planifié de la période romaine, régi par un remarquable plan orthogonal en damier. Timgad constitue ainsi un cas typique d'un modèle urbanistique, dont la permanence du plan initial du castrum militaire avait régi le développement du site à travers toutes les époques ultérieures et continue encore à témoigner du génie constructeur des ingénieurs militaires de la civilisation romaine aujourd'hui disparue.

**Critère (iv) :** Timgad recèle un riche répertoire architectural formé de typologies nombreuses et diversifiées, se rapportant aux différentes phases historiques de sa construction : le système défensif, les édifices publics édilitaires et de spectacles, et un complexe épiscopal. Timgad présente une image vivante de la colonisation romaine en Afrique du Nord qui dura trois siècles.

#### Intégrité

La clarification des limites du bien a été soumise mais doit encore être revue. Le périmètre intégrera la totalité des vestiges de la cité. De plus, une zone tampon adéquate est envisagée.

Aucune intervention n'a été effectuée sur le bien depuis son inscription sur la Liste du patrimoine mondial. Les phénomènes naturels (tremblements de terre, intempéries...) n'ont jamais eu d'impact sur le site qui connaît une stabilité remarquable. L'organisation d'un festival culturel annuel entraîne un afflux de visiteurs et exerce des pressions sur la conservation du site dues à l'escalade et au piétinement des structures fragiles, aux passages répétés d'engins et de véhicules de service sur des structures vulnérables, aux graffitis, et à la gestion des déchets non-maîtrisée. Le Ministère de la culture a transféré les activités du Festival annuel de Timgad à l'extérieur du site, ce qui permettra de mitiger les impacts négatifs sur le bien. Les restaurations exécutées au fur et à mesure du déroulement des fouilles n'ont pas altéré l'intégrité des monuments qui est toutefois rendue vulnérable en raison du manque d'opérations de conservation et d'entretien et de la surexploitation.

#### Authenticité

L'ensemble des vestiges et des artefacts archéologiques mis au jour témoignent de la Valeur universelle exceptionnelle qui a permis l'inscription du bien. L'abandon du site antique, même à une époque tardive, et la conduite de fouilles archéologiques presque sans discontinuité de 1881 à 1960 ont permis à la cité de Thamugadi d'être épargnée par les constructions récentes dont les moyens mécanisés d'implantation eussent bouleversé les anciens vestiges.

#### Besoins en matière de protection et de gestion

Le site archéologique de Timgad est régi par un plan de protection et de mise en valeur (PPMVSA), un instrument juridique et technique qui détermine toutes les actions de conservation et de gestion du bien. L'Office de gestion et d'exploitation des biens culturels (OGEBC) est l'organisme de gestion de ce bien. Il réalise toutes les missions de service public de protection, d'entretien, d'inventaire et développe des programmes de valorisation et de promotion. L'OGEBC réalise son programme de protection et de gestion du site en collaboration avec la Direction de culture de la wilaya (province) qui est dotée d'un service chargé du patrimoine culturel. Le cadre juridique et de gestion comprend les lois 90-30 (loi domaniale), 98-04 (relative à la protection du patrimoine culturel), 90-29 (relative à l'aménagement et à l'urbanisme), et le Plan Directeur d'Aménagement et d'Urbanisme (PDAU) de la commune de Timgad, 1998. L'État partie considère néanmoins qu'il est nécessaire d'effectuer une révision des dispositions législatives et administratives relatives au bien afin de mieux assurer sa conservation et sa mise en valeur. Il serait nécessaire de traiter l'impact croissant de la régulation inappropriée du nombre de visiteurs et des véhicules sur des structures fragiles et leurs abords.

### 3.2 - Recensez les attributs de valeur universelle exceptionnelle de votre bien et évaluez leur état. À titre indicatif, il est conseillé de se focaliser sur environ 5 attributs essentiels (pas plus de 15 en tout).

	Breve identification de l'attribut	Préservé	Compromis	Gravement Compromis	Perdu
3.2.1	remarquable plan orthogonal en damier	×			
3.2.2	riche répertoire architectural	×			
3.2.3	Timgad présente une image vivante de la colonisation romaine en Afrique du Nord qui dura trois siècles.	×			
3.2.4	éléments décoratifs (décor de mosaïques)	×			
3.2.5	artefacts archéologiques	×			
3.2.6	combinaison entre aspects militaire et civile	×			
3.2.7	image saisissante de la grandeur romaine en terre numide (arc de trajan, 14 thermes, édifices édilitaires, ...etc)				
3.2.8					
3.2.9					
3.2.10					
3.2.11					

3.2.12					
3.2.13					
3.2.14					
3.2.15					

### 3.3 - Commentaires, conclusions et/ou recommandations relatives à la Déclaration de valeur universelle exceptionnelle

#### 4. Facteurs affectant le bien

##### 4.1. Habitat et développement

###### 4.1.1 - Habitat

Réponses précédentes du cycle 2 (28/07/2009):

- Ne s'applique pas

<input checked="" type="checkbox"/> S'applique		<input type="checkbox"/> Ne s'applique pas					
	Impact		Origine		Évolution de l'impact		
Impact	actuel	potentiel	intérieure	extérieure	Décroissant	Stable	Croissant
positif							
négatif <input checked="" type="checkbox"/>	<input checked="" type="checkbox"/>	<input checked="" type="checkbox"/>		<input checked="" type="checkbox"/>			

###### 4.1.2 - Développement commercial

Réponses précédentes du cycle 2 (28/07/2009):

- Ne s'applique pas

<input type="checkbox"/> S'applique	<input checked="" type="checkbox"/> Ne s'applique pas
-------------------------------------	---

###### 4.1.3 - Zones industrielles

Réponses précédentes du cycle 2 (28/07/2009):

- Ne s'applique pas

<input type="checkbox"/> S'applique	<input checked="" type="checkbox"/> Ne s'applique pas
-------------------------------------	---

###### 4.1.4 - Vastes infrastructures et/ou installations touristiques/de loisirs

Réponses précédentes du cycle 2 (28/07/2009):

- Ne s'applique pas

<input checked="" type="checkbox"/> S'applique		<input type="checkbox"/> Ne s'applique pas					
	Impact		Origine		Évolution de l'impact		
Impact	actuel	potentiel	intérieure	extérieure	Décroissant	Stable	Croissant
positif							
négatif <input checked="" type="checkbox"/>	<input checked="" type="checkbox"/>			<input checked="" type="checkbox"/>			

###### 4.1.5 - Installations d'interprétation pour les visiteurs

Réponses précédentes du cycle 2 (28/07/2009):

- Ne s'applique pas

<input checked="" type="checkbox"/> S'applique		<input type="checkbox"/> Ne s'applique pas					
	Impact		Origine		Évolution de l'impact		
Impact	actuel	potentiel	intérieure	extérieure	Décroissant	Stable	Croissant
positif <input checked="" type="checkbox"/>	<input checked="" type="checkbox"/>	<input checked="" type="checkbox"/>	<input checked="" type="checkbox"/>				
négatif							

**4.1.6 - Précisez, si nécessaire, de quelle manière les facteurs indiqués au point 4.1 affectent le bien d'un point de vue négatif ou positif un centre d'accueil et d'interprétation ainsi qu'un projet de signalisation sont en cours de réalisation.**

##### 4.2. Infrastructures de transport

###### 4.2.1 - Infrastructures de transport de surface

Réponses précédentes du cycle 2 (28/07/2009):

- Ne s'applique pas

S'applique

Ne s'applique pas

#### 4.2.2 - Infrastructures de transport souterrain

Réponses précédentes du cycle 2 (28/07/2009):

- Ne s'applique pas

S'applique

Ne s'applique pas

#### 4.2.3 - Infrastructures de transport aérien

Réponses précédentes du cycle 2 (28/07/2009):

- Ne s'applique pas

S'applique

Ne s'applique pas

#### 4.2.4 - Infrastructures de transport maritime

Réponses précédentes du cycle 2 (28/07/2009):

- Ne s'applique pas

S'applique

Ne s'applique pas

#### 4.2.5 - Effets liés à l'utilisation des infrastructures de transport

S'applique

Ne s'applique pas

#### 4.2.6 - Précisez, si nécessaire, de quelle manière les facteurs indiqués au point 4.2 affectent le bien d'un point de vue négatif ou positif

### 4.3. Ouvrages à grande échelle ou infrastructures de services

#### 4.3.1 - Infrastructures hydrauliques

Réponses précédentes du cycle 2 (28/07/2009):

- Ne s'applique pas

S'applique

Ne s'applique pas

#### 4.3.2 - Infrastructures liées aux énergies renouvelables

Réponses précédentes du cycle 2 (28/07/2009):

- Ne s'applique pas

S'applique

Ne s'applique pas

#### 4.3.3 - Infrastructures liées aux énergies non renouvelables

Réponses précédentes du cycle 2 (28/07/2009):

- Ne s'applique pas

S'applique

Ne s'applique pas

#### 4.3.4 - Installations localisées

Réponses précédentes du cycle 2 (28/07/2009):

- Ne s'applique pas

S'applique

Ne s'applique pas

#### 4.3.5 - Grandes installations linéaires

Réponses précédentes du cycle 2 (28/07/2009):

- Ne s'applique pas

S'applique

Ne s'applique pas

#### 4.3.6 - Précisez, si nécessaire, de quelle manière les facteurs indiqués au point 4.3 affectent le bien d'un point de vue négatif ou positif

### 4.4. Pollution

#### 4.4.1 - Pollution des océans

Réponses précédentes du cycle 2 (28/07/2009):

- Ne s'applique pas

S'applique

Ne s'applique pas

#### 4.4.2 - Pollution des eaux souterraines

Réponses précédentes du cycle 2 (28/07/2009):

- Ne s'applique pas

S'applique

Ne s'applique pas

#### 4.4.3 - Pollution des eaux de surface

Réponses précédentes du cycle 2 (28/07/2009):

- Ne s'applique pas

S'applique

Ne s'applique pas

#### 4.4.4 - Pollution atmosphérique

Réponses précédentes du cycle 2 (28/07/2009):

- Ne s'applique pas

S'applique

Ne s'applique pas

#### 4.4.5 - Déchets solides

Réponses précédentes du cycle 2 (28/07/2009):

- Ne s'applique pas

S'applique

Ne s'applique pas

#### 4.4.6 - Apport excessif d'énergie

Réponses précédentes du cycle 2 (28/07/2009):

- Ne s'applique pas

S'applique

Ne s'applique pas

#### 4.4.7 - Précisez, si nécessaire, de quelle manière les facteurs indiqués au point 4.4 affectent le bien d'un point de vue négatif ou positif

### 4.5. Utilisation/modification des ressources biologiques

#### 4.5.1 - Pêche/collecte de ressources aquatiques

Réponses précédentes du cycle 2 (28/07/2009):

- Ne s'applique pas

S'applique

Ne s'applique pas

#### 4.5.2 - Aquaculture

Réponses précédentes du cycle 2 (28/07/2009):

- Ne s'applique pas

S'applique

Ne s'applique pas

#### 4.5.3 - Modification du régime des sols

Réponses précédentes du cycle 2 (28/07/2009):

- Ne s'applique pas

S'applique

Ne s'applique pas

#### 4.5.4 - Élevage de bétail/pacage d'animaux domestiques

Réponses précédentes du cycle 2 (28/07/2009):

- Ne s'applique pas

S'applique

Ne s'applique pas

#### 4.5.5 - Production de semences

Réponses précédentes du cycle 2 (28/07/2009):

- Ne s'applique pas

S'applique

Ne s'applique pas

#### 4.5.6 - Collecte de plantes sauvages à des fins commerciales

Réponses précédentes du cycle 2 (28/07/2009):

- Ne s'applique pas

S'applique

Ne s'applique pas

#### 4.5.7 - Collecte de plantes sauvages à des fins de subsistance

Réponses précédentes du cycle 2 (28/07/2009):

- Ne s'applique pas

S'applique

Ne s'applique pas

#### 4.5.8 - Chasse commerciale

Réponses précédentes du cycle 2 (28/07/2009):

- Ne s'applique pas

S'applique

Ne s'applique pas

#### 4.5.9 - Chasse de subsistance

Réponses précédentes du cycle 2 (28/07/2009):

- Ne s'applique pas

S'applique

Ne s'applique pas

#### 4.5.10 - Exploitation forestière/production de bois

Réponses précédentes du cycle 2 (28/07/2009):

- Ne s'applique pas

S'applique

Ne s'applique pas

#### 4.5.11 - Précisez, si nécessaire, de quelle manière les facteurs indiqués au point 4.5 affectent le bien d'un point de vue négatif ou positif

#### 4.6. Utilisation de ressources matérielles

##### 4.6.1 - Exploitation minière

Réponses précédentes du cycle 2 (28/07/2009):

- Ne s'applique pas

S'applique

Ne s'applique pas

##### 4.6.2 - Exploitation de carrières

Réponses précédentes du cycle 2 (28/07/2009):

- Ne s'applique pas

S'applique

Ne s'applique pas

##### 4.6.3 - Pétrole/gaz

Réponses précédentes du cycle 2 (28/07/2009):

- Ne s'applique pas

S'applique

Ne s'applique pas

##### 4.6.4 - Exploitation hydraulique

Réponses précédentes du cycle 2 (28/07/2009):

- Ne s'applique pas

S'applique

Ne s'applique pas

#### 4.6.5 - Précisez, si nécessaire, de quelle manière les facteurs indiqués au point 4.6 affectent le bien d'un point de vue négatif ou positif

#### 4.7. Conditions locales affectant le tissu physique

##### 4.7.1 - Vent

Réponses précédentes du cycle 2 (28/07/2009):

- Ne s'applique pas

S'applique

Ne s'applique pas

##### 4.7.2 - Humidité relative

Réponses précédentes du cycle 2 (28/07/2009):

- Ne s'applique pas

S'applique

Ne s'applique pas

##### 4.7.3 - Température

Réponses précédentes du cycle 2 (28/07/2009):

- Ne s'applique pas

S'applique

Ne s'applique pas

#### 4.7.4 - Radiation/lumière

Réponses précédentes du cycle 2 (28/07/2009):

- Ne s'applique pas

S'applique

✘ Ne s'applique pas

#### 4.7.5 - Poussière

Réponses précédentes du cycle 2 (28/07/2009):

- Ne s'applique pas

S'applique

✘ Ne s'applique pas

#### 4.7.6 - Eau (pluie/nappe phréatique)

Réponses précédentes du cycle 2 (28/07/2009):

- Ne s'applique pas

S'applique

✘ Ne s'applique pas

#### 4.7.7 - Nuisibles

Réponses précédentes du cycle 2 (28/07/2009):

- Ne s'applique pas

S'applique

✘ Ne s'applique pas

#### 4.7.8 - Micro-organismes

Réponses précédentes du cycle 2 (28/07/2009):

- Ne s'applique pas

S'applique

✘ Ne s'applique pas

#### 4.7.9 - Précisez, si nécessaire, de quelle manière les facteurs indiqués au point 4.7 affectent le bien d'un point de vue négatif ou positif

### 4.8. Utilisations sociétales/culturelles du patrimoine

#### 4.8.1 - Utilisations et associations rituelles/spirituelles/religieuses

Réponses précédentes du cycle 2 (28/07/2009):

- Ne s'applique pas

S'applique

✘ Ne s'applique pas

#### 4.8.2 - Modifications des valeurs associées à ce patrimoine

Réponses précédentes du cycle 2 (28/07/2009):

- Ne s'applique pas

S'applique

✘ Ne s'applique pas

#### 4.8.3 - Chasse, récolte et ramassage traditionnels

Réponses précédentes du cycle 2 (28/07/2009):

- Ne s'applique pas

S'applique

✘ Ne s'applique pas

#### 4.8.4 - Perturbations du mode de vie et des systèmes de savoir traditionnels

Réponses précédentes du cycle 2 (28/07/2009):

- Ne s'applique pas

S'applique

✘ Ne s'applique pas

#### 4.8.5 - Identité, cohésion sociale, modifications de la population locale/des communautés

Réponses précédentes du cycle 2 (28/07/2009):

- Ne s'applique pas

S'applique

✘ Ne s'applique pas

#### 4.8.6 - Impacts des activités touristiques/de loisirs des visiteurs

Réponses précédentes du cycle 2 (28/07/2009):

- Ne s'applique pas

S'applique

✘ Ne s'applique pas



**4.8.7 - Précisez, si nécessaire, de quelle manière les facteurs indiqués au point 4.8 affectent le bien d'un point de vue négatif ou positif**

**4.9. Autres activités humaines**

**4.9.1 - Activités illégales**

Réponses précédentes du cycle 2 (28/07/2009):

- Ne s'applique pas

<input type="checkbox"/> S'applique	<input checked="" type="checkbox"/> Ne s'applique pas
-------------------------------------	---

**4.9.2 - Destruction délibérée du patrimoine**

Réponses précédentes du cycle 2 (28/07/2009):

- Ne s'applique pas

<input type="checkbox"/> S'applique	<input checked="" type="checkbox"/> Ne s'applique pas
-------------------------------------	---

**4.9.3 - Entraînement militaire**

Réponses précédentes du cycle 2 (28/07/2009):

- Ne s'applique pas

<input type="checkbox"/> S'applique	<input checked="" type="checkbox"/> Ne s'applique pas
-------------------------------------	---

**4.9.4 - Guerre**

Réponses précédentes du cycle 2 (28/07/2009):

- Ne s'applique pas

<input type="checkbox"/> S'applique	<input checked="" type="checkbox"/> Ne s'applique pas
-------------------------------------	---

**4.9.5 - Terrorisme**

Réponses précédentes du cycle 2 (28/07/2009):

- Ne s'applique pas

<input type="checkbox"/> S'applique	<input checked="" type="checkbox"/> Ne s'applique pas
-------------------------------------	---

**4.9.6 - Troubles civils**

Réponses précédentes du cycle 2 (28/07/2009):

- Ne s'applique pas

<input type="checkbox"/> S'applique	<input checked="" type="checkbox"/> Ne s'applique pas
-------------------------------------	---

**4.9.7 - Précisez, si nécessaire, de quelle manière les facteurs indiqués au point 4.9 affectent le bien d'un point de vue négatif ou positif**

**4.10. Changement climatique/problèmes météorologiques**

**4.10.1 - Tempêtes**

Réponses précédentes du cycle 2 (28/07/2009):

- Ne s'applique pas

<input type="checkbox"/> S'applique	<input checked="" type="checkbox"/> Ne s'applique pas
-------------------------------------	---

**4.10.2 - Inondations**

Réponses précédentes du cycle 2 (28/07/2009):

- Ne s'applique pas

<input type="checkbox"/> S'applique	<input checked="" type="checkbox"/> Ne s'applique pas
-------------------------------------	---

**4.10.3 - Sécheresses**

Réponses précédentes du cycle 2 (28/07/2009):

- Ne s'applique pas

<input type="checkbox"/> S'applique	<input checked="" type="checkbox"/> Ne s'applique pas
-------------------------------------	---

**4.10.4 - Désertification**

Réponses précédentes du cycle 2 (28/07/2009):

- Ne s'applique pas

<input type="checkbox"/> S'applique	<input checked="" type="checkbox"/> Ne s'applique pas
-------------------------------------	---

#### 4.10.5 - Modification des eaux de l'océan

Réponses précédentes du cycle 2 (28/07/2009):

- Ne s'applique pas

S'applique

Ne s'applique pas

#### 4.10.6 - Températures extrêmes

Réponses précédentes du cycle 2 (28/07/2009):

- Ne s'applique pas

S'applique

Ne s'applique pas

#### 4.10.7 - Autres modifications du climat

Réponses précédentes du cycle 2 (28/07/2009):

- Ne s'applique pas

S'applique

Ne s'applique pas

#### 4.10.8 - Précisez, si nécessaire, de quelle manière les facteurs indiqués au point 4.10 affectent le bien d'un point de vue négatif ou positif

#### 4.11. Évènements écologiques ou géologiques soudains

##### 4.11.1 - Éruption volcanique

Réponses précédentes du cycle 2 (28/07/2009):

- Ne s'applique pas

S'applique

Ne s'applique pas

##### 4.11.2 - Tremblement de terre

Réponses précédentes du cycle 2 (28/07/2009):

- Ne s'applique pas

S'applique

Ne s'applique pas

##### 4.11.3 - Tsunami/raz-de-marée

Réponses précédentes du cycle 2 (28/07/2009):

- Ne s'applique pas

S'applique

Ne s'applique pas

##### 4.11.4 - Avalanche/glissement de terrain

Réponses précédentes du cycle 2 (28/07/2009):

- Ne s'applique pas

S'applique

Ne s'applique pas

##### 4.11.5 - Erosion et envasement/dépôt

Réponses précédentes du cycle 2 (28/07/2009):

- Ne s'applique pas

S'applique

Ne s'applique pas

##### 4.11.6 - Incendies d'origine naturelle

Réponses précédentes du cycle 2 (28/07/2009):

- Ne s'applique pas

S'applique

Ne s'applique pas

#### 4.11.7 - Précisez, si nécessaire, de quelle manière les facteurs indiqués au point 4.11 affectent le bien d'un point de vue négatif ou positif

#### 4.12. Espèces envahissantes/espèces exotiques ou hyper-abondantes

##### 4.12.1 - Espèces transportées

Réponses précédentes du cycle 2 (28/07/2009):

- Ne s'applique pas

S'applique

Ne s'applique pas

#### 4.12.2 - Espèces envahissantes/exotiques terrestres

Réponses précédentes du cycle 2 (28/07/2009):

- Ne s'applique pas

S'applique	<input checked="" type="checkbox"/> Ne s'applique pas
------------	---

#### 4.12.3 - Espèces envahissantes/exotiques d'eau douce

Réponses précédentes du cycle 2 (28/07/2009):

- Ne s'applique pas

S'applique	<input checked="" type="checkbox"/> Ne s'applique pas
------------	---

#### 4.12.4 - Espèces envahissantes/exotiques marines

Réponses précédentes du cycle 2 (28/07/2009):

- Ne s'applique pas

S'applique	<input checked="" type="checkbox"/> Ne s'applique pas
------------	---

#### 4.12.5 - Espèces hyper-abondantes

Réponses précédentes du cycle 2 (28/07/2009):

- Ne s'applique pas

S'applique	<input checked="" type="checkbox"/> Ne s'applique pas
------------	---

#### 4.12.6 - Matériel génétiquement modifié

Réponses précédentes du cycle 2 (28/07/2009):

- Ne s'applique pas












S'applique	<input checked="" type="checkbox"/> Ne s'applique pas
------------	---

#### 4.12.7 - Précisez, si nécessaire, de quelle manière les facteurs indiqués au point 4.12 affectent le bien d'un point de vue négatif ou positif

#### 4.13. Gestion et facteurs institutionnels











##### 4.13.1 - Système de gestion/plan de gestion

<input checked="" type="checkbox"/> S'applique	<input type="checkbox"/> Ne s'applique pas
--	--

Impact	Impact		Origine		Évolution de l'impact		
	 actuel	 potentiel	 intérieure	 extérieure	 Décroissant	 Stable	 Croissant
 positif <input checked="" type="checkbox"/>	<input checked="" type="checkbox"/>		<input checked="" type="checkbox"/>	<input checked="" type="checkbox"/>			
 négatif <input checked="" type="checkbox"/>	<input checked="" type="checkbox"/>		<input checked="" type="checkbox"/>	<input checked="" type="checkbox"/>			








##### 4.13.2 - Cadre juridique

<input checked="" type="checkbox"/> S'applique	<input type="checkbox"/> Ne s'applique pas
--	--

Impact	Impact		Origine		Évolution de l'impact		
	 actuel	 potentiel	 intérieure	 extérieure	 Décroissant	 Stable	 Croissant
 positif <input checked="" type="checkbox"/>	<input checked="" type="checkbox"/>	<input checked="" type="checkbox"/>	<input checked="" type="checkbox"/>	<input checked="" type="checkbox"/>			
 négatif							

##### 4.13.3 - Gouvernance

<input checked="" type="checkbox"/> S'applique	<input type="checkbox"/> Ne s'applique pas
--	--

Impact	Impact		Origine		Évolution de l'impact		
	 actuel	 potentiel	 intérieure	 extérieure	 Décroissant	 Stable	 Croissant
 positif <input checked="" type="checkbox"/>	<input checked="" type="checkbox"/>		<input checked="" type="checkbox"/>	<input checked="" type="checkbox"/>			
 négatif							

##### 4.13.4 - Activités de gestion

Réponses précédentes du cycle 2 (28/07/2009):

- Ne s'applique pas

<input checked="" type="checkbox"/> S'applique		<input type="checkbox"/> Ne s'applique pas					
	Impact		Origine		Évolution de l'impact		
Impact	actuel	potentiel	intérieure	extérieure	Décroissant	Stable	Croissant
positif <input checked="" type="checkbox"/>	<input checked="" type="checkbox"/>	<input checked="" type="checkbox"/>	<input checked="" type="checkbox"/>	<input checked="" type="checkbox"/>			
négatif							

#### 4.13.5 - Ressources financières

<input checked="" type="checkbox"/> S'applique		<input type="checkbox"/> Ne s'applique pas					
	Impact		Origine		Évolution de l'impact		
Impact	actuel	potentiel	intérieure	extérieure	Décroissant	Stable	Croissant
positif <input checked="" type="checkbox"/>	<input checked="" type="checkbox"/>		<input checked="" type="checkbox"/>				
négatif <input checked="" type="checkbox"/>	<input checked="" type="checkbox"/>		<input checked="" type="checkbox"/>				

#### 4.13.6 - Ressources humaines

<input checked="" type="checkbox"/> S'applique		<input type="checkbox"/> Ne s'applique pas					
	Impact		Origine		Évolution de l'impact		
Impact	actuel	potentiel	intérieure	extérieure	Décroissant	Stable	Croissant
positif <input checked="" type="checkbox"/>	<input checked="" type="checkbox"/>	<input checked="" type="checkbox"/>	<input checked="" type="checkbox"/>	<input checked="" type="checkbox"/>			
négatif <input checked="" type="checkbox"/>	<input checked="" type="checkbox"/>						

#### 4.13.7 - Activités de recherche/de suivi à faible impact

Réponses précédentes du cycle 2 (28/07/2009):

- Ne s'applique pas

<input type="checkbox"/> S'applique	<input checked="" type="checkbox"/> Ne s'applique pas
-------------------------------------	---

#### 4.13.8 - Activités de recherche/de suivi à fort impact

Réponses précédentes du cycle 2 (28/07/2009):

- Ne s'applique pas

<input type="checkbox"/> S'applique	<input checked="" type="checkbox"/> Ne s'applique pas
-------------------------------------	---

#### 4.13.9 - Précisez, si nécessaire, de quelle manière les facteurs indiqués comme pertinents au point 4.13 affectent le bien d'un point de vue négatif ou positif

-Absence de plan de gestion, ressources humaines insuffisantes, de même que les ressources financières gagneraient à être plus importantes.

#### 4.14. Autre(s) facteur(s)

##### 4.14.1 - Autre(s) facteur(s)

#### 4.15. Tableau récapitulatif des facteurs

##### 4.15.1 - Tableau récapitulatif des facteurs

Nom	Impact		Origine		Trend	
<b>4.1 Habitat et développement</b>						
<b>4.1.1 Habitat</b>						
<b>4.1.4 Vastes infrastructures et/ou installations touristiques/de loisirs</b>						
<b>4.1.5 Installations d'interprétation pour les visiteurs</b>						
<b>4.13 Gestion et facteurs institutionnels</b>						
<b>4.13.1 Système de gestion/plan de gestion</b>						

4.13.2 Cadre juridique						
4.13.3 Gouvernance						
4.13.4 Activités de gestion						
4.13.5 Ressources financières						
4.13.6 Ressources humaines						
<b>Légende</b>						

## 4.16. Évaluation des facteurs positifs et négatifs actuels et potentiels

### 4.16.1 - Evaluation des facteurs négatifs

#### 4.1 Habitat et développement

Nom	Impact			Origine		Évolution
4.1.1 Habitat						

#### Echelle spatiale - Surface d'impact du facteur

	Restreinte
<input checked="" type="checkbox"/>	Localisée
	Extensive
	Très répandue

#### Echelle temporelle - Fréquence du facteur

	Phénomène unique/rare
	Intermittent/sporadique
	Fréquent
<input checked="" type="checkbox"/>	En cours

#### Impact - Impact sur les attributs de la valeur du bien

	Insignifiant
<input checked="" type="checkbox"/>	Mineur
	Significatif
	Catastrophique

#### Réaction du gestionnaire - Capacité de réaction du gestionnaire

	Capacité haute
	Capacité moyenne
<input checked="" type="checkbox"/>	Capacité faible
	Aucune capacité/aucune ressource

#### Tendance - Evolution durant les 6 dernières années

	En baisse
<input checked="" type="checkbox"/>	Statique
	En hausse

Nom	Impact			Origine		Évolution
4.1.4 Vastes infrastructures et/ou installations touristiques/de loisirs						

#### Echelle spatiale - Surface d'impact du facteur

	Restreinte
<input checked="" type="checkbox"/>	Localisée
	Extensive
	Très répandue

#### Echelle temporelle - Fréquence du facteur

	Phénomène unique/rare
	Intermittent/sporadique
	Fréquent
<input checked="" type="checkbox"/>	En cours

#### Impact - Impact sur les attributs de la valeur du bien

	Insignifiant
<input checked="" type="checkbox"/>	Mineur
	Significatif
	Catastrophique

#### Réaction du gestionnaire - Capacité de réaction du gestionnaire

	Capacité haute
	Capacité moyenne
<input checked="" type="checkbox"/>	Capacité faible
	Aucune capacité/aucune ressource

#### Tendance - Evolution durant les 6 dernières années

	En baisse
	Statique
<input checked="" type="checkbox"/>	En hausse

Nom	Impact			Origine		Évolution
4.1.5 Installations d'interprétation pour les visiteurs						

#### Echelle spatiale - Surface d'impact du facteur











	Restreinte
	Localisée
<input checked="" type="checkbox"/>	Extensive
	Très répandue

#### Echelle temporelle - Fréquence du facteur

	Phénomène unique/rare
	Intermittent/sporadique
	Fréquent
<input checked="" type="checkbox"/>	En cours

Impact - Impact sur les attributs de la valeur du bien	
	Insignifiant
	Mineur
X	Significatif
	Catastrophique
Réaction du gestionnaire - Capacité de réaction du gestionnaire	
X	Capacité haute
	Capacité moyenne
	Capacité faible
	Aucune capacité/aucune ressource
Tendance - Evolution durant les 6 dernières années	
	En baisse
X	Statique
	En hausse

#### 4.13 Gestion et facteurs institutionnels

Nom	Impact	Origine	Évolution
4.13.1 Système de gestion/plan de gestion	 	 	
	 	 	

Echelle spatiale - Surface d'impact du facteur	
	Restreinte
X	Localisée
	Extensive
	Très répandue







Echelle temporelle - Fréquence du facteur	
	Phénomène unique/rare
	Intermittent/sporadique
X	Fréquent
	En cours

Impact - Impact sur les attributs de la valeur du bien	
	Insignifiant
	Mineur
X	Significatif
	Catastrophique

Réaction du gestionnaire - Capacité de réaction du gestionnaire	
X	Capacité haute
	Capacité moyenne
	Capacité faible
	Aucune capacité/aucune ressource

Tendance - Evolution durant les 6 dernières années	
	En baisse
X	Statique

	En hausse
--	-----------

Nom	Impact	Origine	Évolution
4.13.2 Cadre juridique	  	 	

**Echelle spatiale - Surface d'impact du facteur**

	Restreinte
	Localisée
	Extensive
<input checked="" type="checkbox"/>	Très répandue

**Echelle temporelle - Fréquence du facteur**

	Phénomène unique/rare
	Intermittent/sporadique
<input checked="" type="checkbox"/>	Fréquent
	En cours

**Impact - Impact sur les attributs de la valeur du bien**






	Insignifiant
	Mineur
<input checked="" type="checkbox"/>	Significatif
	Catastrophique

**Réaction du gestionnaire - Capacité de réaction du gestionnaire**

	Capacité haute
<input checked="" type="checkbox"/>	Capacité moyenne
	Capacité faible
	Aucune capacité/aucune ressource

**Tendance - Evolution durant les 6 dernières années**

	En baisse
	Statique
<input checked="" type="checkbox"/>	En hausse

Nom	Impact	Origine	Évolution
4.13.3 Gouvernance	 	 	

**Echelle spatiale - Surface d'impact du facteur**


	Restreinte
	Localisée
<input checked="" type="checkbox"/>	Extensive
	Très répandue

**Echelle temporelle - Fréquence du facteur**

	Phénomène unique/rare
	Intermittent/sporadique
	Fréquent



<input checked="" type="checkbox"/>	En cours
<b>Impact - Impact sur les attributs de la valeur du bien</b>	
<input type="checkbox"/>	Insignifiant
<input type="checkbox"/>	Mineur
<input checked="" type="checkbox"/>	Significatif
<input type="checkbox"/>	Catastrophique
<b>Réaction du gestionnaire - Capacité de réaction du gestionnaire</b>	
<input checked="" type="checkbox"/>	Capacité haute
<input type="checkbox"/>	Capacité moyenne
<input type="checkbox"/>	Capacité faible
<input type="checkbox"/>	Aucune capacité/aucune ressource
<b>Tendance - Evolution durant les 6 dernières années</b>	
<input type="checkbox"/>	En baisse
<input checked="" type="checkbox"/>	Statique
<input type="checkbox"/>	En hausse

Nom	Impact	Origine	Évolution
4.13.4 Activités de gestion	  	 	

<b>Echelle spatiale - Surface d'impact du facteur</b>	
<input type="checkbox"/>	Restreinte
<input checked="" type="checkbox"/>	Localisée
<input type="checkbox"/>	Extensive
<input type="checkbox"/>	Très répandue

<b>Echelle temporelle - Fréquence du facteur</b>	
<input type="checkbox"/>	Phénomène unique/rare
<input checked="" type="checkbox"/>	Intermittent/sporadique
<input type="checkbox"/>	Fréquent
<input type="checkbox"/>	En cours

<b>Impact - Impact sur les attributs de la valeur du bien</b>	
<input type="checkbox"/>	Insignifiant
<input checked="" type="checkbox"/>	Mineur
<input type="checkbox"/>	Significatif
<input type="checkbox"/>	Catastrophique

<b>Réaction du gestionnaire - Capacité de réaction du gestionnaire</b>	
<input type="checkbox"/>	Capacité haute
<input checked="" type="checkbox"/>	Capacité moyenne
<input type="checkbox"/>	Capacité faible
<input type="checkbox"/>	Aucune capacité/aucune ressource

<b>Tendance - Evolution durant les 6 dernières années</b>	
<input type="checkbox"/>	En baisse
<input checked="" type="checkbox"/>	Statique
<input type="checkbox"/>	En hausse

Nom	Impact			Origine		Évolution
4.13.5 Ressources financières						

#### Echelle spatiale - Surface d'impact du facteur

	Restreinte
	Localisée
<b>X</b>	Extensive
	Très répandue

#### Echelle temporelle - Fréquence du facteur

	Phénomène unique/rare
	Intermittent/sporadique
	Fréquent
<b>X</b>	En cours

#### Impact - Impact sur les attributs de la valeur du bien

	Insignifiant
	Mineur
<b>X</b>	Significatif
	Catastrophique

#### Réaction du gestionnaire - Capacité de réaction du gestionnaire

	Capacité haute
<b>X</b>	Capacité moyenne
	Capacité faible
	Aucune capacité/aucune ressource

#### Tendance - Evolution durant les 6 dernières années

	En baisse
<b>X</b>	Statique
	En hausse

Nom	Impact			Origine		Évolution
4.13.6 Ressources humaines						

#### Echelle spatiale - Surface d'impact du facteur

	Restreinte
	Localisée
<b>X</b>	Extensive
	Très répandue

#### Echelle temporelle - Fréquence du facteur

	Phénomène unique/rare
	Intermittent/sporadique
<b>X</b>	Fréquent
	En cours

Impact - Impact sur les attributs de la valeur du bien	
	Insignifiant
X	Mineur
	Significatif
	Catastrophique
Réaction du gestionnaire - Capacité de réaction du gestionnaire	
	Capacité haute
X	Capacité moyenne
	Capacité faible
	Aucune capacité/aucune ressource
Tendance - Evolution durant les 6 dernières années	
	En baisse
X	Statique
	En hausse

#### 4.17. Inscription en série (nationale ou transnationale)

**4.17.1 - Si votre bien fait l'objet d'une inscription en série (nationale ou transnationale), identifiez les éléments du bien impactés par chaque facteur**

#### 4.18. Évaluation de l'état de conservation au prochain cycle des Rapports périodiques

**4.18.1 - Évaluez l'état de conservation de chaque attribut dans environ 6 ans (prochain cycle de soumission des Rapports périodiques).**

	Attribut	Préservé	Compromis	Gravement compromis	Perdu
4.18.1.1	remarquable plan orthogonal en damier	X			
4.18.1.2	riche répertoire architectural	X			
4.18.1.3	Timgad présente une image vivante de la colonisation romaine en Afrique du Nord qui dura trois siècles.	X			
4.18.1.4	image saisissante de la grandeur romaine en terre numide (arc de trajan, 14 thermes, édifices édilitaires, ...etc)	X			
4.18.1.5	éléments décoratifs (décor de mosaïques)	X			

#### 5. Protection et gestion du bien

##### 5.1. Limites et zones tampons

**5.1.1 - Les limites du bien du patrimoine mondial sont-elles adéquates pour maintenir la valeur universelle exceptionnelle de ce bien ?**

Les limites sont **appropriées pour maintenir la valeur universelle exceptionnelle du bien**

**5.1.2 - Les limites du bien du patrimoine mondial sont-elles connues et reconnues ?**

Les limites **sont connues** par l'autorité de gestion et les communautés locales/propriétaires

**5.1.3 - La/les zone(s) tampon(s) du bien du patrimoine mondial est/sont-elle(s) adéquate(s) pour maintenir la valeur universelle exceptionnelle de ce bien ?**

Le bien n'a **aucune zone tampon, et cela constitue un manque.**

**5.1.4 - Les limites de la zone tampon sont-elles connues et reconnues ?**

Le bien n'a **aucune zone tampon connue ni reconnue.**

**5.1.5 - Remarques, conclusions et/ou recommandations relatives aux limites et zones tampons du bien du patrimoine mondial**

Pour une meilleure protection des attributs du bien et de sa VUE. il faudrait délimiter la zone de tampon .

##### 5.2. Mesures de protection

**5.2.1 - Désignation des mesures de protection (juridiques, réglementaires, contractuelles, liées à la planification, institutionnelles et/ou traditionnelles).**

- Loi n°:90/30 du 01/12/1990 portant loi domaniale
- Loi n°:98/04 du 15/06/1998 relative à la protection du patrimoine culturel
- Décret exécutif n°: 03/322 du 05/10/2003 portant maîtrise d'oeuvre relative aux biens culturels immobiliers protégés

- Décret exécutif n°: 03-323 du 05/10/2003 portant modalités d'établissement du plan de protection et de mise en valeur des sites archéologiques et de leur zone de protection

Source: Rapport périodique cycle 2

**5.2.2 - Indiquez les législations et autres mesures (réglementaires, y compris en matière d'aménagement du territoire, contractuelles, institutionnelles ou traditionnelles) qui n'apparaissent pas au point 5.2.1 et précisez la catégorie à laquelle elles appartiennent.**

2012 / fixe les statuts de l'office national de gestion et d'exploitation des biens culturels protégés / décret exécutif N° 12-89 du 28 février 2012 JO N° 13 / Ministère de la culture /

2010 / approbation du Schéma National d'Aménagement du Territoire. / Loi n° 10-02 du 16 Rajab 1431 correspondant au 29 juin 2010 / Ministère de l'aménagement du territoire. /

**5.2.3 - Le cadre juridique (à savoir la législation et/ou la réglementation y compris en matière d'aménagement du territoire) est-il adéquat pour maintenir la valeur universelle exceptionnelle du bien, y compris les conditions d'intégrité et/ou d'authenticité, du bien ?**

Il existe un **cadre juridique adapté** destiné à maintenir la valeur universelle exceptionnelle incluant les conditions d'authenticité et/ou d'intégrité du bien du patrimoine mondial **mais il y a certains défauts dans la mise en œuvre.**

**5.2.4 - Le cadre juridique (à savoir la législation et/ou la réglementation) est-il adéquat dans la zone tampon pour maintenir la valeur universelle exceptionnelle du bien, y compris les conditions d'intégrité et/ou d'authenticité ?**

Le bien n'a aucune zone tampon.

**5.2.5 - Le cadre juridique (à savoir la législation et/ou la réglementation) pour l'environnement général du bien du patrimoine mondial est-il adéquat pour maintenir la valeur universelle exceptionnelle du bien, y compris les conditions d'intégrité et/ou d'authenticité ?**

Le **cadre juridique** pour l'environnement général du bien du patrimoine mondial constitue une **base appropriée pour une gestion et une protection efficaces du bien, tout en contribuant au maintien de sa valeur universelle exceptionnelle incluant les conditions d'authenticité et/ou d'intégrité du bien.**

**5.2.6 - Le cadre juridique (à savoir la législation et/ou la réglementation) peut-il être appliqué ?**

On dispose de **capacités / ressources acceptables** pour faire appliquer les mesures législatives et/ou réglementaires dans le périmètre du bien du patrimoine mondial mais certaines insuffisances subsistent dans la mise en œuvre.

**5.2.7 - Indiquez brièvement comment la législation, y compris l'aménagement du territoire et les autres réglementations, fonctionne en pratique.**

**5.2.8 - Commentaires, conclusions et/ou recommandations relatives aux mesures prises pour protéger le bien du patrimoine mondial**

**5.3. Système de gestion/Plan de gestion**

**5.3.1 - Cochez la/les case(s) décrivant le mieux le système de gouvernance et de gestion du bien**

Système de gestion public au niveau national

Si vous avez choisi « Autre », précisez

**5.3.2 - Système de gestion : indiquez quel(s) outil(s) de gestion ci-après est/sont utilisé(s) pour aider à protéger le bien.**

Un plan annuel de travail ou d'activités.

**5.3.3 - Décrivez brièvement le système de gestion établi pour votre bien**

**5.3.4 - Documents de gestion**

**5.3.5 - La Recommandation concernant le paysage urbain historique (2011) a-t-elle été utilisée pour développer les politiques et bonnes pratiques de protection du bien ?**

La Recommandation concernant le paysage urbain historique de 2011 **n'a pas été utilisée.**

**5.3.6 - Si la Recommandation concernant le paysage urbain historique (2011) a été utilisée pour ce bien, décrivez brièvement les mesures prises.**

**5.3.7 - Le document d'orientation sur les impacts du changement climatique sur le patrimoine mondial a-t-il été utilisé pour le bien ?**

Le document d'orientation sur les impacts du changement climatique **n'a pas été utilisé.**

**5.3.8 - Si le document d'orientation sur les impacts du changement climatique a été utilisé, décrivez brièvement les mesures prises, ainsi que les études effectuées sur les effets du changement climatique sur le bien :**

**5.3.9 - La Stratégie pour réduire les risques liés aux catastrophes sur les biens du patrimoine mondial a-t-elle été utilisée pour ce bien ?**

La Stratégie pour réduire les risques liés aux catastrophes sur les biens du patrimoine mondial **n'a pas été utilisée.**

**5.3.10 - Si la Stratégie pour réduire les risques liés aux catastrophes sur les biens du patrimoine mondial a été utilisée, décrivez brièvement les mesures prises**

**5.3.11 - Les différents niveaux de l'administration (à savoir national/fédéral, régional/provincial/état, local/municipal, etc. ) intervenant dans la gestion du bien du patrimoine mondial sont-ils bien coordonnés ?**

Il y a une **coordination** entre les entités administratives impliquées dans la gestion du bien, **mais elle pourrait être améliorée.**

**5.3.12 - Le système/plan de gestion est-il adéquat pour maintenir la valeur universelle exceptionnelle du bien ?**

Le système/plan de gestion est **tout à fait adapté** pour maintenir la valeur universelle exceptionnelle du bien.

### 5.3.13 - Le système/plan de gestion est-il mis en œuvre ?

Le système/plan de gestion **n'est que partiellement mis en œuvre**.

### 5.3.14 - Existe-t-il un plan de travail/d'action annuel et est-il mis en œuvre ?

Il **existe** un plan de travail/plan d'action annuel **mais seulement un petit nombre d'activités sont mises en œuvre**.

### 5.3.15 - Le système de gestion intègre-t-il des mécanismes et procédures formels pour assurer la participation et la contribution des groupes suivants, vivant dans les limites ou à proximité du bien du patrimoine mondial et/ou de la zone tampon, aux décisions de gestion maintenant la valeur universelle exceptionnelle du bien ?

		Sans objet	Pas de mécanismes de participation	Une certaine participation	Participation directe	Participation évolutive à tous les processus de décision pertinents
5.3.15.1	Communautés locales			×		
5.3.15.2	Collectivités locales			×		
5.3.15.3	Propriétaires dans le périmètre du bien et de la zone tampon		×			
5.3.15.4	Peuples autochtones	×				
5.3.15.5	Femmes			×		
5.3.15.6	Autres groupes spécifiques	×				
	Si vous avez choisi « Autres groupes spécifiques », veuillez préciser					

### 5.3.16 - Évaluez la coopération/relation entre les gestionnaires/coordonateurs/personnel du bien du patrimoine mondial et les groupes suivants

		Sans objet	Pas de coopération/relation	Faible	Moyenne	Bonne
5.3.16.1	Communautés locales				×	
5.3.16.2	Autorités locales/municipales				×	
5.3.16.3	Peuples autochtones	×				
5.3.16.4	Propriétaires fonciers			×		
5.3.16.5	Femmes				×	
5.3.16.6	Jeunes/enfants				×	
5.3.16.7	Chercheurs					×
5.3.16.8	Visiteurs locaux/touristes		×			
5.3.16.9	Touristes nationaux/internationaux		×			
5.3.16.10	Secteur touristique				×	
5.3.16.11	Entreprises et industries locales		×			
5.3.16.12	ONG	×				
5.3.16.13	Autres groupes spécifiques	×				
	Si vous avez choisi « Autres groupes spécifiques », veuillez préciser					

### 5.3.17 - Évaluez de quelle manière le système de gestion de votre bien contribue à atteindre les objectifs de la Politique pour l'intégration d'une perspective de développement durable dans les processus de la Convention du patrimoine mondial

		Sans objet	Pas de contribution	Contribution limitée	Contribution importante	Parfaite réalisation des objectifs
5.3.17.1	Le système de gestion du bien contribue à l'égalité des genres.			×		
5.3.17.2	Le système de gestion du bien offre des services / avantages à la communauté locale au niveau de l'écosystème (par ex. air, eau, aliments, plantes médicinales).		×			
5.3.17.3	Le système de gestion du bien contribue à l'inclusion sociale et l'équité, en améliorant les opportunités pour tous, indépendamment de l'âge, du sexe, du handicap, de l'origine ethnique ou autre, de la religion, du milieu économique ou de toute autre considération.			×		

5.3.17.4	Le système de gestion du bien intègre une approche fondée sur les droits de l'homme.					X	
5.3.17.5	Le système de gestion du bien contribue à favoriser le développement économique inclusif local et à améliorer les moyens de subsistance.					X	
5.3.17.6	Le système de gestion du bien contribue à la prévention des conflits, en respectant la diversité culturelle dans le périmètre et à proximité des biens du patrimoine.	X					

### 5.3.18 - Commentaires supplémentaires concernant l'évaluation du système de gestion ci-dessus

### 5.3.19 - Commentaires, conclusions et/ou recommandations relatives au système/plan de gestion

## 6. Ressources financières et humaines

### 6.1. Financement

**6.1.1 - Si vos sources de financement ne correspondent pas exactement à celles indiquées, inscrivez les sommes correspondant au type de financement qui représente votre situation avec le plus de justesse et utilisez la boîte de commentaires pour plus de détails.**

		Frais de projets	Frais courants
6.1.1.1	Financement multilatéral (FEM, Banque mondiale, etc.)	%	%
6.1.1.2	Financement international bilatéral	%	%
6.1.1.3	Fonds du patrimoine mondial (Assistance internationale)	%	%
6.1.1.4	Contribution des autres conventions et programmes	%	%
6.1.1.5	Dons internationaux (ONG, fondations, etc.)	%	%
6.1.1.6	Gouvernemental (national/fédéral)	95 %	95 %
6.1.1.7	Gouvernemental (régional, provincial, État central)	03 %	03 %
6.1.1.8	Gouvernemental (local/municipal)	02 %	02 %
6.1.1.9	Dons nationaux (ONG, fondations, etc.)	%	%
6.1.1.10	Frais payés par les visiteurs (par ex. entrée, toilettes, parking, camping, etc.)	%	%
6.1.1.11	Activités commerciales (par ex. merchandising et restauration, permis pour filmer, concessions, etc.)	%	%
6.1.1.12	Autre	%	%
		Total 100 %	Total 100 %

### 6.1.2 - Commentez ci-après les autres sources de financement qui ne sont pas indiquées ci-avant

### 6.1.3 - Le budget actuel est-il suffisant pour gérer de manière efficace le bien du patrimoine mondial ?

Le budget dont on dispose est **acceptable**, mais **pourrait être augmenté ultérieurement** afin de répondre entièrement aux besoins de la gestion.

### 6.1.4 - Les sources actuelles de financement sont-elles assurées et ont-elles des chances de le rester ?

Les sources actuelles de financement sont **assurées à moyen et long termes**.

### 6.1.5 - Commentaires, conclusions et/ou recommandations relatives au financement et aux infrastructures

### 6.1.6 - Estimez la participation des hommes et des femmes à la gestion, la conservation et l'interprétation des biens du patrimoine mondial et dans quelle mesure ils sont issus des communautés locales.

		Issus des communautés locales %	Issus d'ailleurs %
6.1.6.1	Hommes	90 %	90 %
6.1.6.2	Femmes	10 %	10 %
		Total 100 %	Total 100 %

### 6.1.7 - Les ressources humaines disponibles sont-elles suffisantes pour gérer le bien du patrimoine mondial ?

Les ressources humaines sont **en partie adaptées** aux besoins de la gestion du bien du patrimoine mondial.

### 6.1.8 - Concernant les besoins en matière de gestion du bien du patrimoine mondial, veuillez évaluer la disponibilité des professionnels dans les disciplines suivantes

Conservation	Disponibilité moyenne
Durabilité environnementale	Faible disponibilité
Participation et inclusion des communautés	Disponibilité moyenne
Préparation aux risques	Pas de disponibilité
Renforcement des compétences et éducation	Disponibilité moyenne

Administration	Disponibilité moyenne
Recherche et suivi	Disponibilité moyenne
Sensibilisation et communication des informations publiques	Faible disponibilité
Marketing et promotion	Faible disponibilité
Interprétation	Disponibilité moyenne
Gestion des visiteurs / tourisme	Disponibilité moyenne
Gardiennage, police	Bonne disponibilité

#### 6.1.9 - Pour la gestion du bien du patrimoine mondial, veuillez noter la disponibilité de formations dans les disciplines énumérées

Conservation	Disponibilité moyenne
Durabilité environnementale	Pas de disponibilité
Participation et inclusion des communautés	Faible disponibilité
Préparation aux risques	Pas de disponibilité
Renforcement des capacités et éducation	Disponibilité moyenne
Administration	Disponibilité moyenne
Recherche et suivi	Disponibilité moyenne
Sensibilisation et communication des informations publiques	Disponibilité moyenne
Marketing et promotion	Faible disponibilité
Interprétation	Faible disponibilité
Gestion des visiteurs/tourisme	Faible disponibilité
Forces de l'ordre (gardiennage, police)	Bonne disponibilité

#### 6.1.10 - La Stratégie de renforcement des capacités du patrimoine mondial a-t-elle été utilisée pour le bien ?

La Stratégie de renforcement des capacités du patrimoine mondial n'a pas été utilisée.

#### 6.1.11 - Si la Stratégie de renforcement des capacités du patrimoine mondial a été utilisée, décrivez brièvement les mesures prises.

#### 6.1.12 - Existe-t-il des plans ou programmes de renforcement des compétences sur site pour développer l'expertise locale et permettre le transfert des compétences pour la conservation et la gestion du bien du patrimoine mondial ?

Aucun plan ou programme local de renforcement des compétences n'est en place ; la gestion est effectuée par du personnel extérieur et il n'y a pas de transmission des compétences.

#### 6.1.13 - Commentaires, conclusions et/ou recommandations concernant les ressources humaines, l'expertise et la formation

### 7. Études scientifiques et projets de recherche

#### 7.1 - A-t-on une connaissance appropriée (scientifique ou traditionnelle) des valeurs et attributs du bien du patrimoine mondial permettant de soutenir la planification, la gestion et le processus décisionnel afin d'assurer le maintien de la valeur universelle exceptionnelle ?

La connaissance des valeurs et attributs du bien du patrimoine mondial est appropriée.

#### 7.2 - Un programme de recherche est-il prévu dans le périmètre du bien pour répondre aux besoins de la gestion et/ou pour améliorer la compréhension de la valeur universelle exceptionnelle ?

Aucune recherche n'est menée dans le périmètre du bien du patrimoine mondial malgré un besoin constaté.

#### 7.3 - Les résultats des programmes de recherche sont-ils librement disponibles et diffusés ?

Les résultats de la recherche sont communiqués uniquement aux communautés et participants locaux, sans diffusion active auprès des organismes nationaux ou internationaux.

#### 7.4 - Commentaires, conclusions et/ou recommandations concernant les études scientifiques et les projets de recherche

### 8. Éducation, information et sensibilisation

#### 8.1 - Veuillez évaluer le degré de connaissance et de compréhension de l'existence et des motifs d'inscription du bien du patrimoine mondial parmi les groupes suivants

Communautés locales	Sensibilisation moyenne
Autorités locales, municipales	Sensibilisation moyenne
Peuples autochtones	Sans objet

Propriétaires fonciers	Sensibilisation moyenne
Femmes	Sensibilisation moyenne
Jeunes/enfants	Sensibilisation moyenne
Chercheurs	Bonne sensibilisation
Visiteurs locaux	Bonne sensibilisation
Touristes nationaux/internationaux	Bonne sensibilisation
Secteur du tourisme	Bonne sensibilisation
Entreprises et industries locales	Sensibilisation moyenne
ONG	Sans objet
Autres groupes spécifiques	Sans objet
Si vous avez choisi « Autres groupes spécifiques », précisez :	

## 8.2 - Le bien dispose-t-il d'un/de programme(s) d'éducation sur le patrimoine pour les enfants et/ou les jeunes contribuant à mieux faire comprendre le patrimoine, promouvoir la diversité et encourager le dialogue interculturel ?

Il y a un programme d'éducation et de sensibilisation limité et ponctuel des enfants et/ou des jeunes.

## 8.3 - Quel est le public ciblé par les programmes d'éducation et de sensibilisation sur le bien ?

Communautés locales
Autorités locales, municipales
Propriétaires fonciers
Femmes
Jeunes/enfants
Visiteurs locaux

## 8.4 - Veuillez noter le caractère plus ou moins adapté des installations suivantes destinées aux visiteurs, en ce qui concerne l'éducation, l'information, l'interprétation et la sensibilisation au bien du patrimoine mondial

Centre d'accueil des visiteurs	Non prévu mais nécessaire
Musée de site	Moyennement adaptée
Kiosques d'information	Non prévu mais nécessaire
Visites guidées	Moyennement adaptée
Sentiers/itinéraires	Moyennement adaptée
Documents d'information papier	Moyennement adaptée
Informations en ligne (site web, réseaux sociaux, etc. )	Moyennement adaptée
Transports	Bien adaptée
Autre	Non nécessaire
Si vous avez choisi « Autre », précisez	

## 8.5 - Commentaires, conclusions et/ou recommandations concernant l'éducation, l'information et la sensibilisation

### 9. Gestion des visiteurs

#### 9.1 - Estimez le nombre de visiteurs annuel (visiteurs nationaux et internationaux compris) depuis le dernier Rapport périodique

Nationaux 94750/ Internationaux 2710 / Nationaux 79239 / Internationaux 2078 / Nationaux 95884 / Internationaux 1731 / Nationaux 102507/ Internationaux 2077 / Nationaux 32943 / Internationaux 2448 /

#### 9.2 - Sources d'information utilisées pour rassembler les statistiques de fréquentation

Billets d'entrée et inscriptions

#### 9.3 - Quelle est la durée moyenne d'une visite sur le site du patrimoine mondial ?

Entre une et trois heures

#### 9.4 - Veuillez indiquer les sources d'information

#### 9.5 - Quelles sont les dépenses moyennes approximatives des visiteurs par jour (Estimez la dépense en dollars des États-Unis) ?



**9.6 - Veuillez indiquer les sources d'information****9.7 - Le système/plan de gestion du bien du patrimoine mondial intègre-t-il une stratégie, avec un plan d'actions, pour gérer le flux de visiteurs, l'activité touristique et ses impacts économiques, socioculturels et environnementaux ?**

Il n'y a **aucune stratégie** pour gérer le flux de visiteurs, l'activité touristique et ses impacts sur le bien du patrimoine mondial.

**9.8 - Commentaires concernant la réponse fournie à la question 9.7 ci-dessus****9.9 - L'utilisation du bien par les visiteurs est-elle gérée de manière efficace pour préserver la valeur universelle exceptionnelle du bien ?**

L'usage par les visiteurs du bien du patrimoine mondial **n'est pas géré activement malgré un besoin constaté.**

**9.10 - L'efficacité de la gestion du tourisme est-elle régulièrement contrôlée ?**

Non

Si vous utilisez un autre système, précisez :

**9.11 - Comment le secteur du tourisme coopère-t-il avec la gestion du site pour enrichir les expériences du visiteur et préserver la valeur universelle exceptionnelle du bien du patrimoine mondial ?**

Il y a **peu de coopération** entre les responsables du bien du patrimoine mondial et l'industrie touristique **pour mettre en avant la valeur universelle exceptionnelle et enrichir l'appréciation des visiteurs.**

**9.12 - Comment les informations sur la valeur universelle exceptionnelle du bien sont-elles présentées et interprétées ?**

La présentation et l'interprétation de la valeur universelle exceptionnelle du bien **sont acceptables mais pourraient être améliorées.**

**9.13 - Dans combien d'emplacements l'emblème du patrimoine mondial est-il-exposé au sein du bien ?**

**Pas du tout exposé.**

**9.14 - Comment les revenus du tourisme/apportés par les visiteurs (droits d'entrée, permis) contribuent-ils à la gestion du bien du patrimoine mondial ?**

**On collecte des droits d'entrée, mais cela ne contribue pas** à la gestion du bien du patrimoine mondial.

**9.15 - Existe-t-il des initiatives locales de tourisme durable ?**

Non

Si vous avez répondu « Oui », précisez

**9.16 - Les bénéfices du tourisme sont-ils partagés avec les communautés locales ?**

Non

Si vous avez répondu « Oui », précisez :

**9.17 - Commentaires, conclusions et/ou recommandations concernant la gestion des visites du bien du patrimoine mondial****10. Suivi****10.1 - Existe-t-il un programme de suivi dans le périmètre du bien qui soit axé sur les besoins de la gestion et/ou sur une meilleure compréhension de sa valeur universelle exceptionnelle ?**

Il y a **un peu de suivi**, mais il n'est pas planifié.

**10.2 - Les informations nécessaires sont-elles disponibles pour définir des indicateurs clés de mesure de l'état de conservation et sont-elles utilisées pour contrôler de quelle manière la valeur universelle exceptionnelle du bien est maintenue ?**

L'information sur les valeurs du bien du patrimoine mondial est **appropriée et des indicateurs clés ont été définis**, mais le suivi de l'état des indicateurs **pourrait être amélioré.**

**10.3 - Des indicateurs clés sont-ils définis et en place pour les aspects principaux suivants du bien ?**

	Importance des indicateurs de suivi	Sans objet	Pas d'indicateurs	Indicateurs définis mais pas encore en usage	Indicateurs définis et utilisés depuis le dernier cycle de soumission de Rapports périodiques
10.3.1	État de conservation			×	
10.3.2	Efficacité du système de gestion			×	
10.3.3	Système de gouvernance			×	
10.3.4	Synergie appropriée avec les autres désignations de conservation			×	
10.3.5	Contribution au développement durable			×	
10.3.6	Renforcement des capacités			×	

#### 10.4 - Commentaires concernant les indicateurs clés adoptés pour le bien

#### 10.5 - Veuillez noter le niveau de participation des groupes suivants au suivi :

Gestionnaires et personnel du patrimoine mondial	Bonne participation
Autorités locales, municipales	Participation moyenne
Communautés locales	Peu de participation
Peuples autochtones	Sans objet
Propriétaires fonciers	Aucune participation
Femmes	Aucune participation
Chercheurs	Peu de participation
Secteur du tourisme	Aucune participation
Entreprises et industries locales	Aucune participation
ONG	Aucune participation
Autres groupes spécifiques	Sans objet
Si vous avez choisi « Autres groupes spécifiques », veuillez préciser :	

#### 10.6 - L'État partie a-t-il mis en œuvre les recommandations appropriées du Comité du patrimoine mondial (Aller au début du chapitre 3 pour le [lien vers les rapports sur l'état de conservation](#) de la base de données du Centre du patrimoine mondial sur l'état de conservation) ?

Pas de recommandations appropriées du Comité à mettre en œuvre.

#### 10.7 - Commentaires concernant la mise en œuvre des recommandations du Comité du patrimoine mondial

#### 10.8 - Commentaires, conclusions et/ou recommandations concernant le suivi

### 11. Évaluation des principaux besoins de gestion

#### 11.1 - Évaluation des besoins de gestion

5.1	Limites et zones tampons	
5.1.3	Le bien n'a <b>aucune zone tampon</b> , et cela constitue un manque	✗
5.1.4	Le bien n'a <b>aucune zone tampon connue ni reconnue</b>	
5.2	Mesures de protection	
5.2.3	Il existe un <b>cadre juridique adapté</b> destiné à maintenir la valeur universelle exceptionnelle incluant les conditions d'authenticité et/ou d'intégrité du bien du patrimoine mondial <b>mais il y a certains défauts dans la mise en œuvre</b>	✗
5.2.4	Le bien n'a <b>aucune zone tampon</b>	
5.2.6	On dispose de <b>capacités / ressources acceptables</b> pour faire appliquer les mesures législatives et/ou réglementaires dans le périmètre du bien du patrimoine mondial mais certaines insuffisances subsistent dans la mise en œuvre	✗
5.3	Système de gestion/Plan de gestion	
5.3.5	La Recommandation concernant le paysage urbain historique de 2011 <b>n'a pas été utilisée</b> pour développer les politiques et bonnes pratiques de protection du bien	
5.3.7	Le document d'orientation sur les impacts du changement climatique <b>n'a pas été utilisé</b> pour le bien	
5.3.9	La Stratégie pour réduire les risques liés aux catastrophes sur les biens du patrimoine mondial <b>n'a pas été utilisée</b> pour ce bien	
5.3.11	Il y a une <b>coordination</b> entre les entités administratives impliquées dans la gestion du bien, <b>mais elle pourrait être améliorée</b>	
5.3.13	Le système/plan de gestion <b>n'est que partiellement mis en œuvre</b> pour ce bien	✗
5.3.14	<b>Il existe</b> un plan de travail/plan d'action annuel pour ce bien <b>mais seulement un petit nombre d'activités sont mises en œuvre</b>	✗
5.3.17	<ul style="list-style-type: none"> <li>Le système de gestion du bien <b>contribue de manière limitée à l'égalité des genres</b></li> <li>Le système de gestion du bien <b>ne contribue pas à la communauté locale au niveau de l'écosystème (par ex. air, eau, aliments, plantes médicinales) en offrant des services/avantages</b></li> <li>Le système de gestion du bien <b>contribue de manière limitée à l'inclusion sociale et l'équité, en améliorant les opportunités pour tous, indépendamment de l'âge, du sexe, du handicap, de l'origine ethnique ou autre, de la religion, du milieu économique ou de toute autre considération</b></li> <li>Le système de gestion du bien <b>contribue de manière limitée à favoriser le développement économique inclusif local et à améliorer les moyens de subsistance</b></li> </ul>	
6.1	Financement	

6.1.3	Le budget dont on dispose <b>est acceptable</b> , mais <b>pourrait être augmenté ultérieurement</b> afin de répondre entièrement aux besoins de la gestion pour ce bien du patrimoine mondial	X
6.1.7	Les ressources humaines sont <b>en partie adaptées</b> aux besoins de la gestion du bien du patrimoine mondial	X
6.1.10	La Stratégie de renforcement des capacités du patrimoine mondial <b>n'a pas été utilisée</b> pour ce bien du patrimoine mondial	
6.1.12	<b>Aucun plan</b> ou programme <b>local</b> de renforcement des compétences <b>n'est en place</b> ; la gestion est effectuée par du personnel extérieur et il n'y a pas de transmission des compétences	X
<b>7</b>	<b>Études scientifiques et projets de recherche</b>	
7.2	<b>Aucune recherche</b> n'est menée dans le périmètre du bien du patrimoine mondial <b>malgré un besoin constaté</b>	
7.3	<b>Les résultats de la recherche</b> sont communiqués uniquement aux communautés et participants locaux, <b>sans diffusion active</b> auprès des organismes nationaux ou internationaux	
<b>8</b>	<b>Éducation, information et sensibilisation</b>	
8.2	Il y a <b>un programme d'éducation et de sensibilisation limité et ponctuel</b> des enfants et/ou des jeunes	
<b>9</b>	<b>Gestion des visiteurs</b>	
9.7	Il n'y a <b>aucune stratégie</b> pour gérer le flux de visiteurs, l'activité touristique et ses impacts sur le bien du patrimoine mondial	X
9.9	L'usage par les visiteurs du bien du patrimoine mondial <b>n'est pas géré activement malgré un besoin constaté</b>	
9.11	Il y a <b>peu de coopération</b> entre les responsables du bien du patrimoine mondial et l'industrie touristique <b>pour mettre en avant la valeur universelle exceptionnelle et enrichir l'appréciation des visiteurs</b>	
9.12	La présentation et l'interprétation de la valeur universelle exceptionnelle du bien <b>sont acceptables mais pourraient être améliorées</b>	
<b>10</b>	<b>Suivi</b>	
10.1	Il y a <b>un peu de suivi</b> dans le périmètre du bien du patrimoine mondial, mais il n'est pas planifié	X
10.2	L'information sur les valeurs du bien du patrimoine mondial est <b>appropriée et des indicateurs clés ont été définis, mais le suivi de l'état des indicateurs pourrait être amélioré</b>	

Veuillez sélectionner 0 points supplémentaires

Please save this question to reflect changes

## 12. Résumé et conclusions

### 12.1. Tableau récapitulatif - Facteurs affectant le bien

#### 12.1.1 - Résumé - Facteurs affectant le bien

<b>4.1</b>	<b>Habitat et développement</b>						
4.1.1	Habitat	Aucun critère n'est affecté, mais la visibilité de l'environnement naturel à partir du site, risque d'être polluée	Proposition de délimitation d'une zone tampon et son intégration dans le PDAU (plan directeur d'aménagement et d'Urbanisme)	Services de la wilaya de Batna de l'Assemblée Populaire et Communale de Timgad, direction de la culture de la wilaya de Batna et ceux de l'Office National de Gestion et d'Exploitation des Biens Culturels.	Action en cours, à mener à long terme.	l'OGECB, la direction de la culture de la wilaya de Batna, la commune de Timgad.	
4.1.4	Vastes infrastructures et/ou installations touristiques/de loisirs	Aucun critère n'est affecté, mais la visibilité de l'environnement naturel à partir du site, risque d'être polluée	Examen et évaluation des projets d'installations touristiques, de loisirs, et le Contrôle et suivi de la réalisation, dans les abords du site, dans le respect de la visibilité et la VUE du site.	gestionnaire de site, en relation avec le promoteur concerné, les autorités locales de la wilaya de Batna.	En cours, et continue.	OGECB, gestionnaire de site, en relation avec le promoteur concerné, les autorités locales de la wilaya de Batna.	Le contrôle et suivi permanent de l'état de conservation du bien, permettra le maintien des attributs du bien et donc de sa VUE.
<b>4.13</b>	<b>Gestion et facteurs institutionnels</b>						
4.13.1	Système de gestion/plan de gestion	Critère II	Élaboration d'un plan de gestion	OGECB	En cours et à moyen terme.	Office de Gestion et d'exploitation des Biens Culturels, services de la wilaya de Batna.	La finalisation du plan de gestion et sa mise en œuvre, permettra une meilleure conservation et valorisation du site de Timgad.

4.13.5	Ressources financières	Aucun critère n'est affecté.	Prévision d'un budget spécifique pour la gestion des sites du patrimoine mondial	Office National de Gestion et d'exploitation des Biens Culturels	Opération en cours, à moyen terme.	Office National de Gestion et d'exploitation des Biens Culturels	Cette action permettra un suivi et une gestion plus efficiente, des sites du patrimoine mondial.
4.13.6	Ressources humaines	aucun critère n'est affecté.	Recrutement et formation de ressources humaines dans les domaines de la conservation et gestion des sites.	Office National de Gestion et d'exploitation des Biens Culturels	Opération en cours, à moyen terme.	Office National de Gestion et d'exploitation des Biens Culturels	ette action permettra un suivi et une gestion plus efficiente, des sites du patrimoine mondial.

Question not completed

## 12.2. Tableau récapitulatif 2 – Besoins en matière de gestion

### 12.2.1 - Résumé - Besoins en matière de gestion

5.1	<b>Limites et zones tampons</b>					
		<b>Actions</b>	<b>Calendrier</b>	<b>Organisation chef de file (et autres organismes engagés)</b>	<b>Informations / commentaires supplémentaires</b>	
5.1.3	Le bien n'a <b>aucune zone tampon, et cela constitue un manque</b>	Identification et délimitation d'un zone tampon.	2025- 2030.	Ministère de la culture et tous les secteurs concernés au niveau de la wilaya de Batna.	La délimitation de la zone tampon permettra la préservation des attributs du bien ainsi que les activités en lien avec le bien (artisanat et savoir faire locaux [anciens et actuels]).	
5.2	<b>Mesures de protection</b>					
5.2.3	Il existe un <b>cadre juridique adapté</b> destiné à maintenir la valeur universelle exceptionnelle incluant les conditions d'authenticité et/ou d'intégrité du bien du patrimoine mondial <b>mais il y a certains défauts dans la mise en œuvre</b>	Proposition en cours actuellement, d'amendements de certaines dispositions de la loi 98-04, en vue de prévoir le plan de gestion.	En cours, moyen terme.	Ministère de la Culture.	Ces amendements, permettront une gestion plus efficiente du bien.	
5.2.6	On dispose de <b>capacités / ressources acceptables</b> pour faire appliquer les mesures législatives et/ou réglementaires dans le périmètre du bien du patrimoine mondial mais certaines insuffisances subsistent dans la mise en œuvre	Formation des ressources humaines de l'OGEBEC dans le domaine de la gestion et conservation des biens protégés.	2020-2025.	OGEBEC	La formation des ressources humaines permettra une gestion plus efficiente.	
5.3	<b>Système de gestion/Plan de gestion</b>					
5.3.13	Le système/plan de gestion <b>n'est que partiellement mis en œuvre</b> pour ce bien	Introduction d'un amendement à la loi 98-04 relative à la protection du patrimoine culturel, en vue de prévoir la dotation des sites archéologique d'un plan de gestion. Dotation du site d'un plan de gestion	En cours, moyen terme.	Ministère de la culture et l'ensemble des services de la wilaya de Batna.	La dotation du site d'un plan de gestion permettra sa sauvegarde, sa promotion et son intégration dans le tissu socio économique du territoire.	

5.3.14	Il existe un plan de travail/plan d'action annuel pour ce bien <b>mais seulement un petit nombre d'activités sont mises en œuvre</b>	Deux projets sont actuellement en cours d'études et qui concernent la signalisation, et interprétation,	En cours, moyen terme.	Office national de gestion et d'exploitation des biens culturels.	Les activités programmées viendraient compléter le plan d'action annuel dans sa globalité.
--------	--	---	------------------------	---	--

## 6.1 Financement

6.1.3	Le budget dont on dispose est <b>acceptable</b> , mais <b>pourrait être augmenté ultérieurement</b> afin de répondre entièrement aux besoins de la gestion pour ce bien du patrimoine mondial	Programmation d'un budget réservé à la gestion des biens du patrimoine mondial.	à Moyen terme.	Ministère de la culture, OGEBC.	cette action permettra un suivi et une gestion plus efficaces.
6.1.7	Les ressources humaines sont <b>en partie adaptées</b> aux besoins de la gestion du bien du patrimoine mondial	Formation des ressources humaines de l'OGEBC dans le domaine de la gestion et conservation des biens protégés/ en relation avec des institutions formatrices, dans le cadre de projets de coopération bilatéraux.	2020-2025.	OGEBC, en relation avec des institutions formatrices.	La formation des ressources humaines dans les différents domaines cités, permettra une prise en charge plus efficace, et une mise en place d'indicateurs pour un meilleur suivi .
6.1.12	<b>Aucun plan</b> ou programme <b>local</b> de renforcement des compétences <b>n'est en place</b> ; la gestion est effectuée par du personnel extérieur et il n'y a pas de transmission des compétences	Constitution d'équipes pluridisciplinaires incluant différents profils formés et spécialisés dans des domaines qui seraient en relation avec les problématiques du site.	2025-2030.	Ministère de la Culture représenté par l'Office National de Gestion et d'Exploitation des biens Culturels Protégés, et d'autres secteurs formateurs de profils en adéquation avec les besoins du patrimoine culturel et naturel.	La disponibilité des ressources humaines dans les différents domaines cités, permettra une prise en charge plus efficace, et un meilleur suivi des carrières.

## 9 Gestion des visiteurs

9.7	Il n'y a <b>aucune stratégie</b> pour gérer le flux de visiteurs, l'activité touristique et ses impacts sur le bien du patrimoine mondial	Élaboration d'une étude d'accueil et de gestion des publics, et formation des ressources humaines y afférentes.	2025-2030.	Ministère de la culture, OGEBC	Cette étude permettra la mise en place d'une stratégie adaptée d'accueil des publics et d'interprétation du bien.
-----	---	---	------------	--------------------------------	---

## 10 Suivi

10.1	Il y a <b>un peu de suivi</b> dans le périmètre du bien du patrimoine mondial, mais il n'est pas planifié	organisation de formations dans le domaine de l'identification d'indicateur de suivi	2025-2030.	Ministère de la culture, OGEBC, experts internationaux diligentés par l'Unesco [ICCROM, ICOMOS, IUCN]	Les formations seront organisées conjointement entre les institutions cités précédemment et s'adresseront aux gestionnaires de sites, et aux équipes qui les accompagnent.
------	---	--	------------	---	--

Résumé - Besoins en matière de gestion complété

### 12.3. Conclusions finales sur l'état de conservation du bien

#### 12.3.1 - Compte tenu de l'analyse faite à travers ce rapport, quel est l'état actuel d'authenticité du bien du patrimoine mondial?

L'authenticité du bien du patrimoine mondial **a été préservée.**

### 12.3.2 - Compte tenu de l'analyse faite à travers ce rapport, quel est l'état actuel d'intégrité du bien du patrimoine mondial?

L'intégrité du bien du patrimoine mondial a été **préservée**.

### 12.3.3 - Compte tenu de l'analyse faite à travers ce rapport, quel est l'état actuel de la valeur universelle exceptionnelle du bien du patrimoine mondial?

La valeur universelle exceptionnelle du bien a été **préservée**.

### 12.3.4 - Quel est l'état actuel des autres valeurs du bien ?

D'autres valeurs culturelles et/ou naturelles importantes et l'état de conservation du bien du patrimoine mondial sont **intacts**.

### 12.3.5 - Commentaires, conclusions et/ou recommandations concernant l'état de conservation du bien

## 13. Impact de l'inscription au patrimoine mondial

### 13.1 - Veuillez évaluer l'impact du statut de patrimoine mondial sur chacun des points suivants

Conservation	Positif
Recherche et suivi	Positif
Efficacité de la gestion	Positif
Qualité de vie des communautés locales et groupes autochtones	Pas d'impact
Reconnaissance	Positif
Éducation	Positif
Aménagement d'infrastructures	Sans objet
Financement du bien	Pas d'impact
Coopération internationale	Pas d'impact
Soutien politique pour la conservation	Pas d'impact
Cadre juridique/de politique générale pour la conservation	Positif
Promotion	Positif
Coordination institutionnelle	Pas d'impact
Sécurité	Très positif
Égalité des genres	Pas d'impact
Services/avantages pour les communautés locales au niveau de l'écosystème	Sans objet
Inclusion sociale et équité et renforcement des opportunités pour tous, indépendamment de l'âge, du sexe, du handicap, de l'origine ethnique ou géographique, de la religion ou de la situation économique ou autre	Sans objet
Promotion d'un développement économique local inclusif et amélioration des moyens de subsistance	Pas d'impact
Contribution à la prévention des conflits, en respectant la diversité culturelle sur le périmètre et à proximité des biens du patrimoine	Sans objet
Autre	Sans objet
Si vous avez choisi « Autre », précisez :	

### 13.2 - Commentaires, conclusions et/ou recommandations concernant le statut de patrimoine mondial et ses impacts

## 14. Bonnes pratiques de mise en œuvre de la *Convention du patrimoine mondial*

### 14.1 - Exemple de bonne pratique de protection, d'identification, de conservation ou de gestion du bien du patrimoine mondial

Transfert du festival de Timgad depuis le site archéologique, vers un théâtre nouvellement réalisé, situé dans les abords du site, en vue de préserver le bien du patrimoine mondial. Édification de la clôture entourant le site. Elle mesure environ 5 km. elle délimite précisément le site et le protège contre les intrusions et plus particulièrement le pâturage illicite. installation d'un système de surveillance électronique. l'effectif de gardiennage et important et travail en coordination avec les forces de sécurité.

### 14.2 - Définissez les sujets couverts par cet exemple de bonne pratique au niveau du bien

Développement durable
État de conservation
Gestion
Gouvernance
Renforcement des compétences

## 15. Évaluation de l'exercice de soumission de Rapports périodiques

### 15.1. Pertinence de l'exercice de soumission des Rapports périodiques

#### 15.1.1 - Le processus de soumission des Rapports périodiques a-t-il amélioré la compréhension des points suivants ?

La Convention du patrimoine mondial.

Le concept de valeur universelle exceptionnelle.

La valeur universelle exceptionnelle du bien.

Le concept d'intégrité et/ou d'authenticité.

L'intégrité et/ou l'authenticité du bien.

L'efficacité de la gestion du bien pour en maintenir la valeur universelle exceptionnelle.

Le suivi et l'établissement de rapports.

#### 15.1.2 - Veuillez noter le suivi apporté aux conclusions et recommandations du précédent exercice de soumission des Rapports périodiques par les entités suivantes

État partie	Bon suivi
Gestionnaires de sites	Bon suivi
Centre du patrimoine mondial	Bon suivi
Organisations consultatives (ICOMOS, UICN, ICCROM)	Peu de suivi

### 15.2. Utilisation des données

#### 15.2.1 - Comment les autorités responsables du bien prévoient-elles d'utiliser les données enregistrées à l'occasion de ce cycle de Rapports périodiques ?

Révision des priorités/stratégies/politiques de protection, gestion et conservation du patrimoine

Mise à jour des plans de gestion

Sensibilisation

Promotion

#### 15.2.2 - Commentaires sur l'utilisation des données de ce cycle de soumission des Rapports périodiques

### 15.3. Délais et ressources

#### 15.3.1 - Entités ayant participé au remplissage de ce questionnaire en ligne (cocher autant de cases que nécessaire)

Institutions gouvernementales chargées du patrimoine culturel et naturel.

Gestionnaire/coordonateurs/personnel du site.

Personnel d'autres biens du patrimoine mondial.

#### 15.3.2 - L'équilibre entre les genres a-t-il été respecté et appliqué dans le remplissage du présent questionnaire ?

L'équilibre entre les genres a été explicitement intégré au processus mais des insuffisances subsistent au niveau de la mise en œuvre.

#### 15.3.3 - Avez-vous eu suffisamment de temps (environ dix mois) pour recueillir les informations nécessaires et remplir ce questionnaire ?

Oui

#### 15.3.4 - Estimez le temps (heures de travail) nécessaire pour remplir ce questionnaire

200 heures / 50 heures. / 60 heures. /

#### 15.3.5 - Avez-vous mobilisé des ressources supplémentaires pour remplir ce questionnaire ?

		Non	Oui
15.3.5.1	Ressources humaines		×
15.3.5.2	Ressources financières pour l'organisation des réunions de consultation/formations	×	

### 15.4. Format et contenu du Rapport périodique

#### 15.4.1 - Quel était le degré d'accessibilité des informations requises pour compléter ce questionnaire ?

La majeure partie des informations requises était accessible.

#### 15.4.2 - Le questionnaire était-il facile à utiliser et clair à comprendre ?

		Très difficile	Difficile	Facile	Très facile
--	--	----------------	-----------	--------	-------------

15.4.2.1	Facilité d'utilisation du questionnaire				X	
15.4.2.2	Clarté des questions				X	

### 15.4.3 - Suggestions pour améliorer le questionnaire du Rapport périodique

#### 15.5. Formation et conseils

##### 15.5.1 - Veuillez évaluer le soutien des entités suivantes en matière de formation et de conseils pour compléter le questionnaire

Centre du patrimoine mondial de l'UNESCO	Soutien moyen
UNESCO (autres secteurs/bureaux hors-siège)	Pas de soutien
Commission nationale pour l'UNESCO	Pas de soutien
ICOMOS international	Pas de soutien
UICN international	Pas de soutien
ICCROM international/régional	Pas de soutien
ICOMOS national/régional	Pas de soutien
UICN national/régional	Pas de soutien

##### 15.5.2 - Veuillez évaluer le niveau d'aide reçu des entités suivantes pour remplir le questionnaire du Rapport périodique

Centre du patrimoine mondial de l'UNESCO	Soutien moyen
Représentant de l'État partie (Point focal national)	Bon soutien
Autres secteurs de l'UNESCO (par ex. bureaux hors siège)	Pas de soutien
Commission nationale pour l'UNESCO	Pas de soutien
ICOMOS international	Pas de soutien
ICCROM international/régional	Pas de soutien
ICOMOS national/régional	Pas de soutien
UICN national/régional	Sans objet
UICN international	Sans objet

##### 15.5.3 - Les sources de formation en ligne sur la soumission de Rapports périodiques, préparées par le Centre du patrimoine mondial, vous ont-elles aidé à remplir ce questionnaire ?

Oui

##### 15.5.4 - Veuillez fournir d'autres commentaires sur les ressources de formation en ligne et les changements que vous aimeriez voir mise en œuvre.

#### 15.6. Actions qui exigeront un examen formel du Comité du patrimoine mondial

##### 15.6.1 - Résumé des actions qui exigeront un examen formel du Comité du patrimoine mondial

Pas d'éléments proposés pour mise à jour.

#### 15.7. Commentaires, conclusions et/ou recommandations concernant l'évaluation de l'exercice de soumission des Rapports périodiques

##### 15.7.1 - Veuillez fournir des commentaires, conclusions et/ou recommandations concernant l'évaluation de l'exercice de soumission des Rapports périodiques

##### 15.7.2 - Merci d'avoir répondu à toutes les questions. Nous vous invitons à contacter votre Point focal pour qu'il/elle valide et envoie le questionnaire au Centre du patrimoine mondial.