

Mount Nimba Strict Nature Reserve

1. Données sur le bien du patrimoine mondial

1.1 - Dénomination du bien du patrimoine mondial

Réserve naturelle intégrale du mont Nimba

1.2 - Détails sur le bien du patrimoine mondial

1.3 - Tableau des informations géographiques

Nom	Coordonnées	Bien (ha)	Zone tampon (ha)	Total (ha)	Année d'inscription
Réserve naturelle intégrale du mont Nimba	7.603 / -8.391	18000	0	18000	1981
Total (ha)		18000	0	18000	

Commentaire

- Réserve de biosphère des monts Nimba et site du patrimoine mondial (Aire centrale 1) : 12 540 ha ; Zone tampon : 35 140 ha pour la Guinée - Réserve naturelle intégrale du mont Nimba, site du patrimoine mondial : 5 092,62 ha pour la partie ivoirienne

1.4 - Carte(s)

Titre	Date	Lien vers source
Carte d'implantation du site du Patrimoine mondial des monts Nimba, en Guinée et en Côte d'Ivoire	1993	

1.5 - Site Internet et présence sur les réseaux sociaux (le cas échéant)

1. [Natural site datasheet from WCMC \(en anglais seulement\)](#)

Commentaire

www.ojpr.ci

2. Autres conventions/programmes au titre desquels le bien du patrimoine mondial est protégé (le cas échéant)

2.1 - D'après les informations disponibles, ce bien du patrimoine mondial (en tout ou en partie) est désigné et/ou protégé au titre des conventions/programmes recensés dans le tableau ci-après. Vérifiez et modifiez les données si nécessaires.

		Le bien du patrimoine mondial (en tout ou en partie) <u>est</u> désigné et/ou protégé au titre de la convention/du programme	Le bien du patrimoine mondial (en tout ou en partie) <u>n'est pas</u> désigné et/ou protégé au titre de la convention/du programme
2.1.1	Registre international des biens culturels sous protection spéciale (Convention de La Haye de 1954 pour la protection des biens culturels en cas de conflit armé)		×
2.1.2	Liste des biens culturels sous protection renforcée (Deuxième Protocole relatif à la Convention de La Haye de 1954 pour la protection des biens culturels en cas de conflit armé - 1999)		×
2.1.3	Liste des zones humides d'importance internationale (Liste de Ramsar) (Convention relative aux zones humides d'importance internationale (Convention de Ramsar))		×
2.1.4	Réseau mondial des réserves de biosphère L'Homme et la biosphère (MAB)	×	
2.1.5	Réseau mondial des géoparc Géoparc mondiaux UNESCO		×

2.2 - Si nécessaire, merci d'inscrire ici vos commentaires sur la question 2.1

2.3 - Vos autorités nationales ont-elles l'intention de demander, le cas échéant, une protection renforcée pour le bien du patrimoine mondial au titre du deuxième protocole relatif à la Convention de La Haye de 1954 pour la protection des biens culturels en cas de conflit armé (1999) au cours des trois prochaines années ?

Sans objet

2.4 - Vos autorités nationales ont-elles l'intention de faire inscrire le bien du patrimoine mondial (en tout ou en partie) sur la Liste des zones humides d'importance internationale (Liste de Ramsar), le cas échéant, au cours des trois prochaines années ?

Sans objet

2.5 - Vos autorités nationales ont-elles l'intention de désigner le bien du patrimoine mondial (en tout ou en partie) en tant que Réserve

pour l'Homme et la biosphère (le cas échéant) au cours des trois prochaines années ?

Oui

2.6 - Vos autorités nationales ont-elles l'intention de faire désigner le bien du patrimoine mondial (en tout ou en partie) comme Géoparc mondial UNESCO (le cas échéant) au cours des trois prochaines années ?

Non

2.7 - Indiquez le niveau de coopération au niveau du bien entre les différentes désignations des conventions/programmes pour le bien

2.7.1	Convention de La Haye de 1954 pour la protection des biens culturels en cas de conflit armé	
2.7.1	Il n'y a aucun contact avec le(s) point(s) focal/aux de cette désignation/programme.	✘
2.7.2	Le gestionnaire du site du patrimoine mondial communique occasionnellement avec le(s) point(s) focal/aux de cette désignation/programme.	
2.7.3	Le gestionnaire du site du patrimoine mondial communique régulièrement avec le(s) point(s) focal/aux de cette désignation/programme.	
2.7.4	Le gestionnaire du site du patrimoine mondial gère également cette désignation/programme.	
2.7.2	Deuxième protocole relatif à la Convention de La Haye de 1954 pour la protection des biens culturels en cas de conflit armé (1999)	
2.7.1	Il n'y a aucun contact avec le(s) point(s) focal/aux de cette désignation/programme.	✘
2.7.2	Le gestionnaire du site du patrimoine mondial communique occasionnellement avec le(s) point(s) focal/aux de cette désignation/programme.	
2.7.3	Le gestionnaire du site du patrimoine mondial communique régulièrement avec le(s) point(s) focal/aux de cette désignation/programme.	
2.7.4	Le gestionnaire du site du patrimoine mondial gère également cette désignation/programme.	
2.7.3	Convention relative aux zones humides d'importance internationale (Convention de Ramsar)	
2.7.1	Il n'y a aucun contact avec le(s) point(s) focal/aux de cette désignation/programme.	✘
2.7.2	Le gestionnaire du site du patrimoine mondial communique occasionnellement avec le(s) point(s) focal/aux de cette désignation/programme.	
2.7.3	Le gestionnaire du site du patrimoine mondial communique régulièrement avec le(s) point(s) focal/aux de cette désignation/programme.	
2.7.4	Le gestionnaire du site du patrimoine mondial gère également cette désignation/programme.	
2.7.4	Programme sur l'Homme et la biosphère (MAB)	
2.7.1	Il n'y a aucun contact avec le(s) point(s) focal/aux de cette désignation/programme.	
2.7.2	Le gestionnaire du site du patrimoine mondial communique occasionnellement avec le(s) point(s) focal/aux de cette désignation/programme.	
2.7.3	Le gestionnaire du site du patrimoine mondial communique régulièrement avec le(s) point(s) focal/aux de cette désignation/programme.	
2.7.4	Le gestionnaire du site du patrimoine mondial gère également cette désignation/programme.	✘
2.7.5	Géoparcs mondiaux UNESCO	
2.7.1	Il n'y a aucun contact avec le(s) point(s) focal/aux de cette désignation/programme.	✘
2.7.2	Le gestionnaire du site du patrimoine mondial communique occasionnellement avec le(s) point(s) focal/aux de cette désignation/programme.	
2.7.3	Le gestionnaire du site du patrimoine mondial communique régulièrement avec le(s) point(s) focal/aux de cette désignation/programme.	
2.7.4	Le gestionnaire du site du patrimoine mondial gère également cette désignation/programme.	

2.8 - Ajouter ici les informations sur la coopération avec une autre/ d'autres désignation(s)/programme(s)

Le bien est une réserve de biosphère en ce qui concerne la partie guinéenne

2.9 - À votre connaissance, des éléments associés au bien du patrimoine mondial ont-ils été inscrits sur la Liste représentative du patrimoine culturel immatériel ?

Non

2.10 - Recensez les éléments associés au bien du patrimoine mondial qui sont inscrits, à votre connaissance, au titre de la Convention pour la sauvegarde du patrimoine culturel immatériel.

2.11 - À votre connaissance, du patrimoine documentaire associé au bien du patrimoine mondial a-t-il été inscrit au titre du Programme Mémoire du monde ?

Je ne sais pas

2.12 - Recensez le patrimoine documentaire associé au bien du patrimoine mondial inscrit, à votre connaissance, au titre du Programme Mémoire du monde.

3. Déclaration de valeur universelle exceptionnelle

3.1 - Déclaration de valeur universelle exceptionnelle adoptée par le Comité du patrimoine mondial

Déclaration de valeur universelle exceptionnelle

Brève synthèse

Véritable « château d'eau » avec une cinquantaine de sources entre la Côte d'Ivoire et la Guinée, la Réserve naturelle intégrale du Mont Nimba est dominée par une chaîne de montagnes qui culmine à 1 752 m d'altitude au Mont Nimba. Les pentes de celui-ci, couvertes de forêt dense en contrebas d'alpages à graminées, regorgent d'une flore et d'une faune particulièrement riches en espèces endémiques. Couvrant une superficie totale de 17 540 ha, dont 12 540 en Guinée et 5 000 en Côte d'Ivoire, le bien est intégré dans le domaine public des deux Etats.

Cette réserve dispose d'une originalité et d'une diversité de peuplement animal et végétal des plus remarquables, non seulement pour l'Afrique de l'ouest, mais aussi au niveau de tout le continent africain. On y trouve notamment des espèces menacées comme le Micropotamogale du Mont Nimba (*Micropotamogale lamottei*), le crapaud vivipare de Mont Nimba (*Nimbaphrynoides occidentalis*) et des chimpanzés qui se servent de pierres comme outils.

Critère (ix) : Faisant partie des rares véritables chaînes montagneuses de l'Afrique de l'ouest, le Mont Nimba s'élève abruptement jusqu'à une altitude de 1 752 m au-dessus d'un panorama ondulant de plaines forestières de basse altitude. C'est un refuge isolé couvert de forêt de montagne qui constitue dans le paysage du Golfe de Guinée un site exceptionnel au plan écologique. Ses caractéristiques géomorphologiques et son climat subéquatorial montagnard aux forts contrastes saisonniers et altitudinaux lui confèrent une riche variété de microclimats. Cette dernière a contribué à l'individualisation d'un peuplement végétal et d'une faune insolites, ainsi qu'à un écosystème dynamique et exceptionnellement varié.

Critère (x) : Sa position géographique et climatologique unique combinée avec son historique biogéographique font que la chaîne de Nimba dispose d'une des plus remarquables diversités de toute la région ouest africaine. Elle est également l'un des seuls sites du Golfe de Guinée à fort potentiel d'endémisme. La grande diversité d'habitats de la réserve avec ses nombreuses niches permet au bien d'abriter d'une part plus de 317 espèces de vertébrés dont 107 de mammifères, et d'autre part plus de 2 500 espèces d'invertébrés avec un fort taux d'endémisme.

Le crapaud vivipare de Mont Nimba (*Nimbaphrynoides occidentalis*), en danger critique d'extinction du fait de sa minuscule aire de répartition, ne vit que dans ses habitats d'altitudes. Une autre espèce endémique en danger d'extinction est le micropotamogale du Mont Nimba (*Micropotamogale lamottei*), un petit insectivore semi-aquatique. On y trouve aussi plusieurs espèces de primates menacées dont des chimpanzés capables d'utiliser des outils.

La réserve abrite une flore très importante, avec une forêt dense couvrant la base du massif jusqu'à 1 000 m d'altitude, remplacée plus haut par une forêt montagnarde riche en épiphytes. Le massif de Nimba a des sommets qui s'étendent sur 15 km de long et qui sont couverts de savane montagnarde. Plus de 2 000 espèces de plantes vasculaires, dont plusieurs endémiques ou quasi-endémiques, y ont été recensées.

Intégrité

Le bien inclut la presque totalité du massif de Nimba situé en Guinée et Côte d'Ivoire. Aujourd'hui la réserve couvre une superficie d'environ 17 540 ha dont 12 540 en Guinée et 5 000 en Côte d'Ivoire. La partie du massif située sur territoire du Liberia est fortement dégradée du fait d'anciennes activités minières. Le bien comprend donc suffisamment d'habitats nécessaires pour lui conférer son intégrité.

Dans la partie guinéenne, une enclave dans laquelle une exploitation minière se trouve, est directement adjacente au bien. Même si cette exploitation se retrouve ainsi techniquement hors du bien, il reste à démontrer qu'elle est possible sans mettre en cause l'intégrité de ce bien.

Éléments requis en matière de protection et de gestion

Les Monts Nimba jouissent depuis 1944 d'un statut de stricte protection dans leur partie septentrionale - aujourd'hui partagée entre la Guinée et la Côte d'Ivoire. La réserve est clairement circonscrite par des limites naturelles (cours d'eau) connues et respectées par les populations riveraines. En Côte d'Ivoire, son statut a été renforcé par la loi 2002-102 du 11 février 2002 qui lui confère la qualité de domaine public inaliénable de l'Etat. Toute l'assise foncière de la réserve reste désormais la propriété exclusive de l'Etat et toute implantation ou activité humaine y est proscrite. En plus du cadre juridique, l'Etat ivoirien a mis en place un cadre institutionnel renforcé qui décentralise certaines fonctions de l'administration au profit de l'Office Ivoirien des Parcs et Réserves (OIPR) par décret n°2002-359 du 24 juillet 2002 et de la Fondation pour les Parcs et Réserves (FPRC) pour la recherche de financement pérenne.

En ce qui concerne la Guinée, le statut de 1944 reste la base juridique de la protection. Il est important que cette protection soit transcrite dans la loi de la Guinée à travers un processus de légalisation. L'administration de la réserve est assurée par un établissement public à caractère administratif et scientifique (dénommé Centre de gestion de l'environnement des Monts Nimba-Simandou (CEGENS) sous la tutelle du Ministère de l'environnement, des eaux et forêts et du développement durable. La partie guinéenne a été érigée en réserve de biosphère en 1980.

Le massif est menacé par les pressions accrues à proximité des limites du site, exercées par les populations riveraines du fait de la croissance démographique. Si les forêts naturelles que portent encore les flancs du Nimba ont été peu endommagées, la faune par contre a été l'objet d'un braconnage très intense.

Le besoin en terres pour l'agriculture et l'élevage renforce la pratique traditionnelle du défrichement par le feu. Ces feux anthropiques passent régulièrement dans l'espace protégé, ce qui constitue un défi de gestion important. La participation de la population riveraine aux mesures de conservation est indispensable pour remédier à ces problèmes.

La surveillance du bien doit être assurée pour dissuader les pratiques qui portent atteinte à son intégrité. Aussi, les capacités des autorités de gestion doivent-elles être renforcées tant au niveau technique qu'à celui des ressources humaines et des moyens financiers.

Commentaire

La superficie du bien en ce qui concerne la Côte d'Ivoire a été actualisée en 2018. Ainsi, conformément au décret N° 2018-459 du 9 mai 2018, la superficie est désormais de 5 092,62 ha.

3.2 - Recensez les attributs de valeur universelle exceptionnelle de votre bien et évaluez leur état. À titre indicatif, il est conseillé de se focaliser sur environ 5 attributs essentiels (pas plus de 15 en tout).

	Brève identification de l'attribut	Préservé	Compromis	Gravement Compromis	Perdu
3.2.1	Diversité Habitat	×			
3.2.2	Diversité faunique	×			
3.2.3	Diversité floristique	×			
3.2.4	Fort potentiel d'endémisme	×			
3.2.5	Espèces menacées d'extinction	×			
3.2.6					

3.2.7					
3.2.8					
3.2.9					
3.2.10					
3.2.11					
3.2.12					
3.2.13					
3.2.14					
3.2.15					

3.3 - Commentaires, conclusions et/ou recommandations relatives à la Déclaration de valeur universelle exceptionnelle

Le VUE est globalement intact et bien préservée

4. Facteurs affectant le bien

4.1. Habitat et développement

4.1.1 - Habitat

Réponses précédentes du cycle 2 (16/09/2010):

- Ne s'applique pas

S'applique

Ne s'applique pas

4.1.2 - Développement commercial

Réponses précédentes du cycle 2 (16/09/2010):

- Ne s'applique pas

S'applique

Ne s'applique pas

4.1.3 - Zones industrielles

Réponses précédentes du cycle 2 (16/09/2010):

- Ne s'applique pas

S'applique

Ne s'applique pas

4.1.4 - Vastes infrastructures et/ou installations touristiques/de loisirs

Réponses précédentes du cycle 2 (16/09/2010):

- Ne s'applique pas

S'applique

Ne s'applique pas

4.1.5 - Installations d'interprétation pour les visiteurs

Réponses précédentes du cycle 2 (16/09/2010):

- Ne s'applique pas

S'applique

Ne s'applique pas

4.1.6 - Précisez, si nécessaire, de quelle manière les facteurs indiqués au point 4.1 affectent le bien d'un point de vue négatif ou positif

4.2. Infrastructures de transport

4.2.1 - Infrastructures de transport de surface

Réponses précédentes du cycle 2 (16/09/2010):

- Ne s'applique pas

S'applique

Ne s'applique pas

4.2.2 - Infrastructures de transport souterrain

Réponses précédentes du cycle 2 (16/09/2010):

- Ne s'applique pas

S'applique

Ne s'applique pas

4.2.3 - Infrastructures de transport aérien

Réponses précédentes du cycle 2 (16/09/2010):

- Ne s'applique pas

S'applique

Ne s'applique pas

4.2.4 - Infrastructures de transport maritime

Réponses précédentes du cycle 2 (16/09/2010):

- Ne s'applique pas

S'applique

Ne s'applique pas

4.2.5 - Effets liés à l'utilisation des infrastructures de transport

S'applique

Ne s'applique pas

4.2.6 - Précisez, si nécessaire, de quelle manière les facteurs indiqués au point 4.2 affectent le bien d'un point de vue négatif ou positif

4.3. Ouvrages à grande échelle ou infrastructures de services

4.3.1 - Infrastructures hydrauliques

Réponses précédentes du cycle 2 (16/09/2010):

- Ne s'applique pas

S'applique

Ne s'applique pas

4.3.2 - Infrastructures liées aux énergies renouvelables

Réponses précédentes du cycle 2 (16/09/2010):

- Ne s'applique pas

S'applique

Ne s'applique pas

4.3.3 - Infrastructures liées aux énergies non renouvelables

Réponses précédentes du cycle 2 (16/09/2010):

- Ne s'applique pas

S'applique

Ne s'applique pas

4.3.4 - Installations localisées

Réponses précédentes du cycle 2 (16/09/2010):

- Ne s'applique pas

S'applique

Ne s'applique pas

4.3.5 - Grandes installations linéaires

Réponses précédentes du cycle 2 (16/09/2010):

- Ne s'applique pas

S'applique

Ne s'applique pas

4.3.6 - Précisez, si nécessaire, de quelle manière les facteurs indiqués au point 4.3 affectent le bien d'un point de vue négatif ou positif

4.4. Pollution

4.4.1 - Pollution des océans

Réponses précédentes du cycle 2 (16/09/2010):

- Ne s'applique pas

S'applique

Ne s'applique pas

4.4.2 - Pollution des eaux souterraines

Réponses précédentes du cycle 2 (16/09/2010):

- Ne s'applique pas

S'applique

Ne s'applique pas

4.4.3 - Pollution des eaux de surface

Réponses précédentes du cycle 2 (16/09/2010):

- Ne s'applique pas

S'applique

Ne s'applique pas

4.4.4 - Pollution atmosphérique

Réponses précédentes du cycle 2 (16/09/2010):

- Ne s'applique pas

S'applique

Ne s'applique pas

4.4.5 - Déchets solides

Réponses précédentes du cycle 2 (16/09/2010):

- Ne s'applique pas

S'applique

Ne s'applique pas

4.4.6 - Apport excessif d'énergie

Réponses précédentes du cycle 2 (16/09/2010):

- Ne s'applique pas

S'applique

Ne s'applique pas

4.4.7 - Précisez, si nécessaire, de quelle manière les facteurs indiqués au point 4.4 affectent le bien d'un point de vue négatif ou positif

Ces facteurs n'affectent pas le bien

4.5. Utilisation/modification des ressources biologiques





4.5.1 - Pêche/collecte de ressources aquatiques

Réponses précédentes du cycle 2 (16/09/2010):

- S'applique, négatif, actuel, potentiel, intérieure

S'applique

Ne s'applique pas

Impact	Impact		Origine		Évolution de l'impact		
	 actuel	 potentiel	 intérieure	 extérieure	 Décroissant	 Stable	 Croissant
 positif							
 négatif <input checked="" type="checkbox"/>	<input checked="" type="checkbox"/>	<input checked="" type="checkbox"/>		<input checked="" type="checkbox"/>			

4.5.2 - Aquaculture

Réponses précédentes du cycle 2 (16/09/2010):

- Ne s'applique pas

S'applique

Ne s'applique pas








4.5.3 - Modification du régime des sols

Réponses précédentes du cycle 2 (16/09/2010):

- S'applique, négatif, potentiel, intérieure, extérieure

S'applique

Ne s'applique pas

Impact	Impact		Origine		Évolution de l'impact		
	 actuel	 potentiel	 intérieure	 extérieure	 Décroissant	 Stable	 Croissant
 positif							
 négatif <input checked="" type="checkbox"/>		<input checked="" type="checkbox"/>		<input checked="" type="checkbox"/>			

4.5.4 - Élevage de bétail/pacage d'animaux domestiques

Réponses précédentes du cycle 2 (16/09/2010):

- Ne s'applique pas

S'applique

Ne s'applique pas

4.5.5 - Production de semences

Réponses précédentes du cycle 2 (16/09/2010):

- Ne s'applique pas

S'applique

Ne s'applique pas

4.5.6 - Collecte de plantes sauvages à des fins commerciales

Réponses précédentes du cycle 2 (16/09/2010):

- Ne s'applique pas

S'applique

Ne s'applique pas

4.5.7 - Collecte de plantes sauvages à des fins de subsistance

Réponses précédentes du cycle 2 (16/09/2010):

- S'applique, négatif, actuel, extérieure

X S'applique		Ne s'applique pas					
	Impact		Origine		Évolution de l'impact		
Impact	actuel	potentiel	intérieure	extérieure	Décroissant	Stable	Croissant
positif							
négatif X	X	X		X			

4.5.8 - Chasse commerciale

Réponses précédentes du cycle 2 (16/09/2010):

- S'applique, négatif, actuel, extérieure

X S'applique		Ne s'applique pas					
	Impact		Origine		Évolution de l'impact		
Impact	actuel	potentiel	intérieure	extérieure	Décroissant	Stable	Croissant
positif							
négatif X	X	X		X		→	

4.5.9 - Chasse de subsistance

Réponses précédentes du cycle 2 (16/09/2010):

- S'applique, négatif, actuel, potentiel, intérieure, extérieure

X S'applique		Ne s'applique pas					
	Impact		Origine		Évolution de l'impact		
Impact	actuel	potentiel	intérieure	extérieure	Décroissant	Stable	Croissant
positif							
négatif X	X	X		X		→	

4.5.10 - Exploitation forestière/production de bois

Réponses précédentes du cycle 2 (16/09/2010):

- S'applique, négatif, potentiel, extérieure

X S'applique		Ne s'applique pas					
	Impact		Origine		Évolution de l'impact		
Impact	actuel	potentiel	intérieure	extérieure	Décroissant	Stable	Croissant
positif							
négatif X	X	X		X		→	

4.5.11 - Précisez, si nécessaire, de quelle manière les facteurs indiqués au point 4.5 affectent le bien d'un point de vue négatif ou positif

Utilisation/modification des ressources biologiques incluant cueillette et capture de plantes et animaux sauvages (exploitation forestière, pêche, chasse, ramassage) et prélèvement d'espèces domestiquées (sylviculture, agriculture, aquaculture) contribuent à la destruction de la flore et de la faune

4.6. Utilisation de ressources matérielles

4.6.1 - Exploitation minière

Réponses précédentes du cycle 2 (16/09/2010):

- S'applique, négatif, potentiel, intérieure

X S'applique		Ne s'applique pas					
	Impact		Origine		Évolution de l'impact		
Impact	actuel	potentiel	intérieure	extérieure	Décroissant	Stable	Croissant
positif							
négatif X	X	X		X		→	

4.6.2 - Exploitation de carrières

Réponses précédentes du cycle 2 (16/09/2010):

- Ne s'applique pas

S'applique	<input checked="" type="checkbox"/> Ne s'applique pas
------------	---

4.6.3 - Pétrole/gaz

Réponses précédentes du cycle 2 (16/09/2010):

- Ne s'applique pas

S'applique	<input checked="" type="checkbox"/> Ne s'applique pas
------------	---

4.6.4 - Exploitation hydraulique

Réponses précédentes du cycle 2 (16/09/2010):

- Ne s'applique pas

S'applique	<input checked="" type="checkbox"/> Ne s'applique pas
------------	---

4.6.5 - Précisez, si nécessaire, de quelle manière les facteurs indiqués au point 4.6 affectent le bien d'un point de vue négatif ou positif

Utilisation de ressources matérielles uniquement minières pour la partie guinéenne affectent à bien d'autres manières le bien, par exemple la perturbation de l'habitat de la faune et par là tous les écosystèmes. La destruction de la faune et des sites culturels sont aussi à signaler.

4.7. Conditions locales affectant le tissu physique

4.7.1 - Vent

Réponses précédentes du cycle 2 (16/09/2010):

- Ne s'applique pas

S'applique	<input checked="" type="checkbox"/> Ne s'applique pas
------------	---

4.7.2 - Humidité relative

Réponses précédentes du cycle 2 (16/09/2010):

- Ne s'applique pas

S'applique	<input checked="" type="checkbox"/> Ne s'applique pas
------------	---

4.7.3 - Température

Réponses précédentes du cycle 2 (16/09/2010):

- Ne s'applique pas

S'applique	<input checked="" type="checkbox"/> Ne s'applique pas
------------	---

4.7.4 - Radiation/lumière

Réponses précédentes du cycle 2 (16/09/2010):

- Ne s'applique pas

S'applique	<input checked="" type="checkbox"/> Ne s'applique pas
------------	---

4.7.5 - Poussière

Réponses précédentes du cycle 2 (16/09/2010):

- Ne s'applique pas

S'applique	<input checked="" type="checkbox"/> Ne s'applique pas
------------	---

4.7.6 - Eau (pluie/nappe phréatique)

Réponses précédentes du cycle 2 (16/09/2010):

- S'applique, positif, actuel, intérieure

<input checked="" type="checkbox"/> S'applique	<input type="checkbox"/> Ne s'applique pas
--	--

Impact	Impact		Origine		Évolution de l'impact		
	 actuel	 potentiel	 intérieure	 extérieure	 Décroissant	 Stable	 Croissant
 positif <input checked="" type="checkbox"/>	<input checked="" type="checkbox"/>	<input checked="" type="checkbox"/>	<input checked="" type="checkbox"/>	<input checked="" type="checkbox"/>			
 négatif							

4.7.7 - Nuisibles

Réponses précédentes du cycle 2 (16/09/2010):

- Ne s'applique pas

S'applique

Ne s'applique pas

4.7.8 - Micro-organismes

Réponses précédentes du cycle 2 (16/09/2010):

- Ne s'applique pas

S'applique

Ne s'applique pas

4.7.9 - Précisez, si nécessaire, de quelle manière les facteurs indiqués au point 4.7 affectent le bien d'un point de vue négatif ou positif

4.8. Utilisations sociétales/culturelles du patrimoine

4.8.1 - Utilisations et associations rituelles/spirituelles/religieuses

Réponses précédentes du cycle 2 (16/09/2010):

- S'applique, positif, actuel, intérieure, extérieure

S'applique

Ne s'applique pas

Impact	Impact		Origine		Évolution de l'impact		
	 actuel	 potentiel	 intérieure	 extérieure	 Décroissant	 Stable	 Croissant
 positif <input checked="" type="checkbox"/>	<input checked="" type="checkbox"/>		<input checked="" type="checkbox"/>	<input checked="" type="checkbox"/>			
 négatif							

4.8.2 - Modifications des valeurs associées à ce patrimoine

Réponses précédentes du cycle 2 (16/09/2010):

- Ne s'applique pas

S'applique

Ne s'applique pas



4.8.3 - Chasse, récolte et ramassage traditionnels

Réponses précédentes du cycle 2 (16/09/2010):

- S'applique, négatif, actuel, extérieure

S'applique

Ne s'applique pas

Impact	Impact		Origine		Évolution de l'impact		
	 actuel	 potentiel	 intérieure	 extérieure	 Décroissant	 Stable	 Croissant
 positif							
 négatif <input checked="" type="checkbox"/>	<input checked="" type="checkbox"/>	<input checked="" type="checkbox"/>	<input checked="" type="checkbox"/>	<input checked="" type="checkbox"/>			

4.8.4 - Perturbations du mode de vie et des systèmes de savoir traditionnels

Réponses précédentes du cycle 2 (16/09/2010):

- Ne s'applique pas

S'applique

Ne s'applique pas

4.8.5 - Identité, cohésion sociale, modifications de la population locale/des communautés

Réponses précédentes du cycle 2 (16/09/2010):

- S'applique, négatif, potentiel, extérieure

S'applique

Ne s'applique pas

Impact	Impact		Origine		Évolution de l'impact		
	 actuel	 potentiel	 intérieure	 extérieure	 Décroissant	 Stable	 Croissant
 positif							
 négatif <input checked="" type="checkbox"/>	<input checked="" type="checkbox"/>	<input checked="" type="checkbox"/>		<input checked="" type="checkbox"/>			

4.8.6 - Impacts des activités touristiques/de loisirs des visiteurs

Réponses précédentes du cycle 2 (16/09/2010):

- Ne s'applique pas

S'applique

Ne s'applique pas

4.8.7 - Précisez, si nécessaire, de quelle manière les facteurs indiqués au point 4.8 affectent le bien d'un point de vue négatif ou positif

Compte tenu de la volonté de la Côte d'Ivoire de conserver l'intégrité de la réserve, le tourisme est relégué au second plan voire inexistant. au demeurant, aucun effet sur le bien ne pourrait s'enregistrer.

4.9. Autres activités humaines

4.9.1 - Activités illégales

Réponses précédentes du cycle 2 (16/09/2010):

- S'applique, négatif, actuel, extérieure

X S'applique		Ne s'applique pas					
	Impact		Origine		Évolution de l'impact		
Impact	actuel	potentiel	intérieure	extérieure	Décroissant	Stable	Croissant
positif							
négatif X	X	X		X			

4.9.2 - Destruction délibérée du patrimoine

Réponses précédentes du cycle 2 (16/09/2010):

- Ne s'applique pas

S'applique	X Ne s'applique pas
------------	---------------------

4.9.3 - Entraînement militaire

Réponses précédentes du cycle 2 (16/09/2010):

- Ne s'applique pas

S'applique	X Ne s'applique pas
------------	---------------------

4.9.4 - Guerre

Réponses précédentes du cycle 2 (16/09/2010):

- S'applique, négatif, actuel, extérieure

S'applique	X Ne s'applique pas
------------	---------------------

4.9.5 - Terrorisme

Réponses précédentes du cycle 2 (16/09/2010):

- Ne s'applique pas

S'applique	X Ne s'applique pas
------------	---------------------

4.9.6 - Troubles civils

Réponses précédentes du cycle 2 (16/09/2010):

- Ne s'applique pas

S'applique	X Ne s'applique pas
------------	---------------------

4.9.7 - Précisez, si nécessaire, de quelle manière les facteurs indiqués au point 4.9 affectent le bien d'un point de vue négatif ou positif

Ces autres types d'activités illégales sus -mentionnées ne s'appliquent pas à la réserve par conséquent aucun effet notable sur celle-ci.

4.10. Changement climatique/problèmes météorologiques

4.10.1 - Tempêtes

Réponses précédentes du cycle 2 (16/09/2010):

- Ne s'applique pas

S'applique	X Ne s'applique pas
------------	---------------------

4.10.2 - Inondations

Réponses précédentes du cycle 2 (16/09/2010):

- Ne s'applique pas

S'applique	X Ne s'applique pas
------------	---------------------

4.10.3 - Sécheresses

Réponses précédentes du cycle 2 (16/09/2010):

- Ne s'applique pas

S'applique	X Ne s'applique pas
------------	---------------------

4.10.4 - Désertification

Réponses précédentes du cycle 2 (16/09/2010):

- Ne s'applique pas

S'applique	<input checked="" type="checkbox"/> Ne s'applique pas
------------	---

4.10.5 - Modification des eaux de l'océan

Réponses précédentes du cycle 2 (16/09/2010):

- Ne s'applique pas

S'applique	<input checked="" type="checkbox"/> Ne s'applique pas
------------	---

4.10.6 - Températures extrêmes

Réponses précédentes du cycle 2 (16/09/2010):

- Ne s'applique pas

S'applique	<input checked="" type="checkbox"/> Ne s'applique pas
------------	---

4.10.7 - Autres modifications du climat

Réponses précédentes du cycle 2 (16/09/2010):

- Ne s'applique pas

S'applique	<input checked="" type="checkbox"/> Ne s'applique pas
------------	---

4.10.8 - Précisez, si nécessaire, de quelle manière les facteurs indiqués au point 4.10 affectent le bien d'un point de vue négatif ou positif

4.11. Évènements écologiques ou géologiques soudains

4.11.1 - Éruption volcanique

Réponses précédentes du cycle 2 (16/09/2010):

- Ne s'applique pas

S'applique	<input checked="" type="checkbox"/> Ne s'applique pas
------------	---

4.11.2 - Tremblement de terre

Réponses précédentes du cycle 2 (16/09/2010):

- Ne s'applique pas

S'applique	<input checked="" type="checkbox"/> Ne s'applique pas
------------	---

4.11.3 - Tsunami/raz-de-marée

Réponses précédentes du cycle 2 (16/09/2010):

- Ne s'applique pas

S'applique	<input checked="" type="checkbox"/> Ne s'applique pas
------------	---

4.11.4 - Avalanche/glissement de terrain

Réponses précédentes du cycle 2 (16/09/2010):

- Ne s'applique pas

S'applique	<input checked="" type="checkbox"/> Ne s'applique pas
------------	---

4.11.5 - Erosion et envasement/dépôt

Réponses précédentes du cycle 2 (16/09/2010):

- Ne s'applique pas

S'applique	<input checked="" type="checkbox"/> Ne s'applique pas
------------	---

4.11.6 - Incendies d'origine naturelle

Réponses précédentes du cycle 2 (16/09/2010):

- S'applique, négatif, actuel, potentiel, intérieure, extérieure

<input checked="" type="checkbox"/> S'applique	<input type="checkbox"/> Ne s'applique pas
--	--

Impact	Impact		Origine		Évolution de l'impact		
	actuel	potentiel	intérieure	extérieure	Décroissant	Stable	Croissant
positif							
négatif <input checked="" type="checkbox"/>	<input checked="" type="checkbox"/>	<input checked="" type="checkbox"/>	<input checked="" type="checkbox"/>	<input checked="" type="checkbox"/>			

4.11.7 - Précisez, si nécessaire, de quelle manière les facteurs indiqués au point 4.11 affectent le bien d'un point de vue négatif ou positif

4.12. Espèces envahissantes/espèces exotiques ou hyper-abondantes

4.12.1 - Espèces transportées

Réponses précédentes du cycle 2 (16/09/2010):

- Ne s'applique pas

S'applique	<input checked="" type="checkbox"/> Ne s'applique pas
------------	---

4.12.2 - Espèces envahissantes/exotiques terrestres

Réponses précédentes du cycle 2 (16/09/2010):

- Ne s'applique pas

S'applique	<input checked="" type="checkbox"/> Ne s'applique pas
------------	---

4.12.3 - Invasive/Alien freshwater species

Réponses précédentes du cycle 2 (16/09/2010):

- Ne s'applique pas

S'applique	<input checked="" type="checkbox"/> Ne s'applique pas
------------	---

4.12.4 - Invasive/Alien marine species

Réponses précédentes du cycle 2 (16/09/2010):

- Ne s'applique pas

S'applique	<input checked="" type="checkbox"/> Ne s'applique pas
------------	---

4.12.5 - Hyper-abundant species

Réponses précédentes du cycle 2 (16/09/2010):

- Ne s'applique pas

S'applique	<input checked="" type="checkbox"/> Ne s'applique pas
------------	---

4.12.6 - Modified genetic material

Réponses précédentes du cycle 2 (16/09/2010):

- Ne s'applique pas










S'applique	<input checked="" type="checkbox"/> Ne s'applique pas
------------	---

4.12.7 - Please comment as necessary on how the factors selected as relevant in 4.12 are affecting the property either negatively or positively

4.13. Gestion et facteurs institutionnels










4.13.1 - Management system/Management plan

<input checked="" type="checkbox"/> S'applique	<input type="checkbox"/> Ne s'applique pas
--	--

	Impact		Origine		Évolution de l'impact		
Impact	 actuel	 potentiel	 intérieure	 extérieure	 Décroissant	 Stable	 Croissant
 positif <input checked="" type="checkbox"/>		<input checked="" type="checkbox"/>		<input checked="" type="checkbox"/>			<input checked="" type="checkbox"/>
 négatif							

4.13.2 - Legal framework

<input checked="" type="checkbox"/> S'applique	<input type="checkbox"/> Ne s'applique pas
--	--

	Impact		Origine		Évolution de l'impact		
Impact	 actuel	 potentiel	 intérieure	 extérieure	 Décroissant	 Stable	 Croissant
 positif <input checked="" type="checkbox"/>	<input checked="" type="checkbox"/>	<input checked="" type="checkbox"/>		<input checked="" type="checkbox"/>			
 négatif							

4.13.3 - Governance

<input checked="" type="checkbox"/> S'applique	<input type="checkbox"/> Ne s'applique pas
--	--

	Impact		Origine		Évolution de l'impact		
Impact	actuel	potentiel	intérieure	extérieure	Décroissant	Stable	Croissant
positif	X	X		X			
négatif							

4.13.4 - Management activities

Réponses précédentes du cycle 2 (16/09/2010):

- S'applique, positif, actuel, potentiel, intérieure, extérieure

X S'applique			Ne s'applique pas				
	Impact		Origine		Évolution de l'impact		
Impact	actuel	potentiel	intérieure	extérieure	Décroissant	Stable	Croissant
positif	X	X	X	X			
négatif							

4.13.5 - Financial resources

X S'applique			Ne s'applique pas				
	Impact		Origine		Évolution de l'impact		
Impact	actuel	potentiel	intérieure	extérieure	Décroissant	Stable	Croissant
positif	X	X	X	X			
négatif							

4.13.6 - Human resources

X S'applique			Ne s'applique pas				
	Impact		Origine		Évolution de l'impact		
Impact	actuel	potentiel	intérieure	extérieure	Décroissant	Stable	Croissant
positif	X	X	X				
négatif							

4.13.7 - Low impact research/monitoring activities

Réponses précédentes du cycle 2 (16/09/2010):

- S'applique, positif, actuel, potentiel, intérieure, extérieure

X S'applique			Ne s'applique pas				
	Impact		Origine		Évolution de l'impact		
Impact	actuel	potentiel	intérieure	extérieure	Décroissant	Stable	Croissant
positif	X	X	X	X			
négatif							

4.13.8 - High impact research/monitoring activities

Réponses précédentes du cycle 2 (16/09/2010):

- Ne s'applique pas

S'applique			X Ne s'applique pas				
------------	--	--	---------------------	--	--	--	--

4.13.9 - Please comment as necessary on how the factors selected as relevant in 4.13 are affecting the property either negatively or positively

4.14. Autre(s) facteur(s)

4.14.1 - Other factor(s)

4.15. Tableau récapitulatif des facteurs

4.15.1 - Factors Summary Table

Nom	Impact	Origine	Trend
-----	--------	---------	-------

4.5 Utilisation/modification des ressources biologiques						
4.5.1 Fishing/collecting aquatic resources						
	⊖	⚠	⚠		↻	↗
4.5.3 Land conversion						
	⊖		⚠		↻	
4.5.7 Subsistence wild plant collection						
	⊖	⚠	⚠		↻	↗
4.5.8 Commercial hunting						
	⊖	⚠	⚠		↻	→
4.5.9 Subsistence hunting						
	⊖	⚠	⚠		↻	→
4.5.10 Forestry/Wood production						
	⊖		⚠		↻	→
4.6 Utilisation de ressources matérielles						
4.6.1 Mining						
	⊖	⚠	⚠		↻	→
4.7 Conditions locales affectant le tissu physique						
4.7.6 Water (rain/water table)						
	+	⚠	⚠	⊙	↻	
4.8 Utilisations sociétales/culturelles du patrimoine						
4.8.1 Ritual/Spiritual/Religious and associative uses						
	+	⚠		⊙	↻	
4.8.3 Indigenous hunting, gathering and collecting						
	⊖	⚠	⚠		↻	
4.8.5 Identity, social cohesion, changes in local population and community						
	⊖	⚠	⚠		↻	
4.9 Autres activités humaines						
4.9.1 Illegal activities						
	⊖	⚠	⚠		↻	
4.11 Évènements écologiques ou géologiques soudains						
4.11.6 Fire (wildfire)						
	⊖	⚠	⚠	⊙	↻	→
4.13 Gestion et facteurs institutionnels						
4.13.1 Management system/Management plan						
	+		⚠		↻	↗
4.13.2 Legal framework						
	+	⚠	⚠		↻	
4.13.3 Governance						
	+	⚠	⚠		↻	
4.13.4 Management activities						
	+	⚠	⚠	⊙	↻	
4.13.5 Financial resources						
	+	⚠	⚠	⊙	↻	

4.13.6 Human resources						
4.13.7 Low impact research/monitoring activities						

Légende actuel potentiel négatif positif intérieure extérieure

4.16. Évaluation des facteurs positifs et négatifs actuels et potentiels

4.16.1 - Assessment of current and potential negative and positive factors

4.5 Utilisation/modification des ressources biologiques

Nom	Impact			Origine		Évolution
4.5.1 Fishing/collecting aquatic resources						

Spatial scale - Area affected by the factor

Restricted

Localised

Extensive

Widespread

Temporal scale - Occurrence of the impact

One off or rare

Intermittent or sporadic

Frequent

On-going

Impact - Impact on the attributes

Insignificant

Minor

Significant

Major

Management response - Capacity of management to respond

High capacity

Medium capacity

Low capacity

No capacity and / or resources

Trend - Development over the last 6 years

Decreasing

Static

Increasing





Nom	Impact			Origine		Évolution
4.5.3 Land conversion						

Spatial scale - Area affected by the factor	
<input checked="" type="checkbox"/>	Restricted
<input type="checkbox"/>	Localised
<input type="checkbox"/>	Extensive
<input type="checkbox"/>	Widespread
Temporal scale - Occurrence of the impact	
<input checked="" type="checkbox"/>	One off or rare
<input type="checkbox"/>	Intermittent or sporadic
<input type="checkbox"/>	Frequent
<input type="checkbox"/>	On-going
Impact - Impact on the attributes	
<input checked="" type="checkbox"/>	Insignificant
<input type="checkbox"/>	Minor
<input type="checkbox"/>	Significant
<input type="checkbox"/>	Major
Management response - Capacity of management to respond	
<input type="checkbox"/>	High capacity
<input checked="" type="checkbox"/>	Medium capacity
<input type="checkbox"/>	Low capacity
<input type="checkbox"/>	No capacity and / or resources
Trend - Development over the last 6 years	
<input type="checkbox"/>	Decreasing
<input checked="" type="checkbox"/>	Static
<input type="checkbox"/>	Increasing

Nom	Impact			Origine		Évolution
4.5.7 Subsistence wild plant collection	<input type="checkbox"/>	<input type="checkbox"/>	<input type="checkbox"/>	<input type="checkbox"/>	<input type="checkbox"/>	<input type="checkbox"/>

Spatial scale - Area affected by the factor	
<input checked="" type="checkbox"/>	Restricted
<input type="checkbox"/>	Localised
<input type="checkbox"/>	Extensive
<input type="checkbox"/>	Widespread
Temporal scale - Occurrence of the impact	
<input type="checkbox"/>	One off or rare
<input checked="" type="checkbox"/>	Intermittent or sporadic
<input type="checkbox"/>	Frequent
<input type="checkbox"/>	On-going
Impact - Impact on the attributes	
<input checked="" type="checkbox"/>	Insignificant
<input type="checkbox"/>	Minor
<input type="checkbox"/>	Significant

	Major
Management response - Capacity of management to respond	
	High capacity
✘	Medium capacity
	Low capacity
	No capacity and / or resources
Trend - Development over the last 6 years	
✘	Decreasing
	Static
	Increasing





Nom	Impact	Origine	Évolution
4.5.8 Commercial hunting			
			
			

Spatial scale - Area affected by the factor	
✘	Restricted
	Localised
	Extensive
	Widespread

Temporal scale - Occurrence of the impact	
	One off or rare
✘	Intermittent or sporadic
	Frequent
	On-going

Impact - Impact on the attributes	
	Insignificant
✘	Minor
	Significant
	Major

Management response - Capacity of management to respond	
	High capacity
✘	Medium capacity
	Low capacity
	No capacity and / or resources
Trend - Development over the last 6 years	
	Decreasing
✘	Static
	Increasing

Nom	Impact	Origine	Évolution
4.5.9 Subsistence hunting			
			
			






Spatial scale - Area affected by the factor	
<input checked="" type="checkbox"/>	Restricted
<input type="checkbox"/>	Localised
<input type="checkbox"/>	Extensive
<input type="checkbox"/>	Widespread
Temporal scale - Occurrence of the impact	
<input type="checkbox"/>	One off or rare
<input checked="" type="checkbox"/>	Intermittent or sporadic
<input type="checkbox"/>	Frequent
<input type="checkbox"/>	On-going
Impact - Impact on the attributes	
<input type="checkbox"/>	Insignificant
<input checked="" type="checkbox"/>	Minor
<input type="checkbox"/>	Significant
<input type="checkbox"/>	Major
Management response - Capacity of management to respond	
<input type="checkbox"/>	High capacity
<input checked="" type="checkbox"/>	Medium capacity
<input type="checkbox"/>	Low capacity
<input type="checkbox"/>	No capacity and / or resources
Trend - Development over the last 6 years	
<input type="checkbox"/>	Decreasing
<input checked="" type="checkbox"/>	Static
<input type="checkbox"/>	Increasing

Nom	Impact			Origine		Évolution
4.5.10 Forestry/Wood production	<input type="checkbox"/>	<input type="checkbox"/>	<input type="checkbox"/>	<input type="checkbox"/>	<input type="checkbox"/>	<input type="checkbox"/>






Spatial scale - Area affected by the factor	
<input checked="" type="checkbox"/>	Restricted
<input type="checkbox"/>	Localised
<input type="checkbox"/>	Extensive
<input type="checkbox"/>	Widespread
Temporal scale - Occurrence of the impact	
<input checked="" type="checkbox"/>	One off or rare
<input type="checkbox"/>	Intermittent or sporadic
<input type="checkbox"/>	Frequent
<input type="checkbox"/>	On-going
Impact - Impact on the attributes	
<input checked="" type="checkbox"/>	Insignificant
<input type="checkbox"/>	Minor
<input type="checkbox"/>	Significant

	Major
Management response - Capacity of management to respond	
	High capacity
✘	Medium capacity
	Low capacity
	No capacity and / or resources
Trend - Development over the last 6 years	
✘	Decreasing
	Static
	Increasing

4.6 Utilisation de ressources matérielles

Nom	Impact	Origine	Évolution
4.6.1 Mining			
			
			
Spatial scale - Area affected by the factor			
✘	Restricted		
	Localised		
	Extensive		
	Widespread		
Temporal scale - Occurrence of the impact			
✘	One off or rare		
	Intermittent or sporadic		
	Frequent		
	On-going		
Impact - Impact on the attributes			
	Insignificant		
✘	Minor		
	Significant		
	Major		
Management response - Capacity of management to respond			
	High capacity		
✘	Medium capacity		
	Low capacity		
	No capacity and / or resources		
Trend - Development over the last 6 years			
✘	Decreasing		
	Static		
	Increasing		

4.7 Conditions locales affectant le tissu physique

Nom	Impact	Origine	Évolution
4.7.6 Water (rain/water table)	  	 	

Spatial scale - Area affected by the factor

	Restricted
✗	Localised
	Extensive
	Widespread

Temporal scale - Occurrence of the impact

	One off or rare
	Intermittent or sporadic
✗	Frequent
	On-going

Impact - Impact on the attributes

	Insignificant
	Minor
✗	Significant
	Major




Management response - Capacity of management to respond

	High capacity
✗	Medium capacity
	Low capacity
	No capacity and / or resources

Trend - Development over the last 6 years

	Decreasing
✗	Static
	Increasing

4.8 Utilisations sociétales/culturelles du patrimoine

Nom	Impact	Origine	Évolution
4.8.1 Ritual/Spiritual/Religious and associative uses	 	 	





Spatial scale - Area affected by the factor

✗	Restricted
	Localised
	Extensive
	Widespread

Temporal scale - Occurrence of the impact




	One off or rare
✗	Intermittent or sporadic
	Frequent

	On-going
Impact - Impact on the attributes	
	Insignificant
✘	Minor
	Significant
	Major
Management response - Capacity of management to respond	
	High capacity
	Medium capacity
✘	Low capacity
	No capacity and / or resources
Trend - Development over the last 6 years	
	Decreasing
✘	Static
	Increasing

Nom	Impact	Origine	Évolution
4.8.3 Indigenous hunting, gathering and collecting			
			
			

Spatial scale - Area affected by the factor	
✘	Restricted
	Localised
	Extensive
	Widespread
Temporal scale - Occurrence of the impact	
	One off or rare
✘	Intermittent or sporadic
	Frequent
	On-going
Impact - Impact on the attributes	
✘	Insignificant
	Minor
	Significant
	Major
Management response - Capacity of management to respond	
	High capacity
✘	Medium capacity
	Low capacity
	No capacity and / or resources
Trend - Development over the last 6 years	
	Decreasing
✘	Static

	Increasing
--	------------

Nom	Impact	Origine	Évolution
4.8.5 Identity, social cohesion, changes in local population and community			
	  		

Spatial scale - Area affected by the factor

	Restricted
<input checked="" type="checkbox"/>	Localised
	Extensive
	Widespread

Temporal scale - Occurrence of the impact

	One off or rare
<input checked="" type="checkbox"/>	Intermittent or sporadic
	Frequent
	On-going

Impact - Impact on the attributes

	Insignificant
<input checked="" type="checkbox"/>	Minor
	Significant
	Major





Management response - Capacity of management to respond

	High capacity
	Medium capacity
<input checked="" type="checkbox"/>	Low capacity
	No capacity and / or resources

Trend - Development over the last 6 years

	Decreasing
<input checked="" type="checkbox"/>	Static
	Increasing

4.9 Autres activités humaines

Nom	Impact	Origine	Évolution
4.9.1 Illegal activities			
	  		

Spatial scale - Area affected by the factor







<input checked="" type="checkbox"/>	Restricted
	Localised
	Extensive
	Widespread

Temporal scale - Occurrence of the impact

	One off or rare
<input checked="" type="checkbox"/>	Intermittent or sporadic

	Frequent
	On-going
Impact - Impact on the attributes	
	Insignificant
✘	Minor
	Significant
	Major
Management response - Capacity of management to respond	
	High capacity
✘	Medium capacity
	Low capacity
	No capacity and / or resources
Trend - Development over the last 6 years	
	Decreasing
✘	Static
	Increasing

4.11 Évènements écologiques ou géologiques soudains

Nom	Impact	Origine	Évolution
4.11.6 Fire (wildfire)			
			
			

Spatial scale - Area affected by the factor	
✘	Restricted
	Localised
	Extensive
	Widespread
Temporal scale - Occurrence of the impact	
	One off or rare
✘	Intermittent or sporadic
	Frequent
	On-going
Impact - Impact on the attributes	
	Insignificant
✘	Minor
	Significant
	Major
Management response - Capacity of management to respond	
	High capacity
	Medium capacity
✘	Low capacity
	No capacity and / or resources
Trend - Development over the last 6 years	

	Decreasing
✘	Static
	Increasing

4.13 Gestion et facteurs institutionnels

Nom	Impact			Origine		Évolution
4.13.1 Management system/Management plan						

Spatial scale - Area affected by the factor

	Restricted
✘	Localised
	Extensive
	Widespread

Temporal scale - Occurrence of the impact

	One off or rare
	Intermittent or sporadic
	Frequent
✘	On-going

Impact - Impact on the attributes

	Insignificant
	Minor
✘	Significant
	Major

Management response - Capacity of management to respond

	High capacity
✘	Medium capacity
	Low capacity
	No capacity and / or resources

Trend - Development over the last 6 years

	Decreasing
✘	Static
	Increasing




Nom	Impact			Origine		Évolution
4.13.2 Legal framework						

Spatial scale - Area affected by the factor

	Restricted
✘	Localised
	Extensive
	Widespread






Temporal scale - Occurrence of the impact

	One off or rare
	Intermittent or sporadic
X	Frequent
	On-going
Impact - Impact on the attributes	
	Insignificant
	Minor
X	Significant
	Major
Management response - Capacity of management to respond	
	High capacity
X	Medium capacity
	Low capacity
	No capacity and / or resources
Trend - Development over the last 6 years	
	Decreasing
	Static
X	Increasing

Nom	Impact	Origine	Évolution
4.13.3 Governance	  		

Spatial scale - Area affected by the factor	
	Restricted
X	Localised
	Extensive
	Widespread
Temporal scale - Occurrence of the impact	
	One off or rare
	Intermittent or sporadic
	Frequent
X	On-going
Impact - Impact on the attributes	
	Insignificant
	Minor
X	Significant
	Major
Management response - Capacity of management to respond	
	High capacity
X	Medium capacity
	Low capacity
	No capacity and / or resources

Trend - Development over the last 6 years	
<input type="checkbox"/>	Decreasing
<input checked="" type="checkbox"/>	Static
<input type="checkbox"/>	Increasing

Nom	Impact	Origine	Évolution
4.13.4 Management activities	  	 	





Spatial scale - Area affected by the factor	
<input type="checkbox"/>	Restricted
<input type="checkbox"/>	Localised
<input checked="" type="checkbox"/>	Extensive
<input type="checkbox"/>	Widespread

Temporal scale - Occurrence of the impact	
<input type="checkbox"/>	One off or rare
<input type="checkbox"/>	Intermittent or sporadic
<input type="checkbox"/>	Frequent
<input checked="" type="checkbox"/>	On-going

Impact - Impact on the attributes	
<input type="checkbox"/>	Insignificant
<input type="checkbox"/>	Minor
<input checked="" type="checkbox"/>	Significant
<input type="checkbox"/>	Major

Management response - Capacity of management to respond	
<input type="checkbox"/>	High capacity
<input checked="" type="checkbox"/>	Medium capacity
<input type="checkbox"/>	Low capacity
<input type="checkbox"/>	No capacity and / or resources





Trend - Development over the last 6 years	
<input type="checkbox"/>	Decreasing
<input checked="" type="checkbox"/>	Static
<input type="checkbox"/>	Increasing

Nom	Impact	Origine	Évolution
4.13.5 Financial resources	  	 	

Spatial scale - Area affected by the factor	
<input type="checkbox"/>	Restricted
<input checked="" type="checkbox"/>	Localised
<input type="checkbox"/>	Extensive
<input type="checkbox"/>	Widespread






Temporal scale - Occurrence of the impact	
---	--

	One off or rare
	Intermittent or sporadic
	Frequent
X	On-going
Impact - Impact on the attributes	
	Insignificant
	Minor
X	Significant
	Major
Management response - Capacity of management to respond	
	High capacity
X	Medium capacity
	Low capacity
	No capacity and / or resources
Trend - Development over the last 6 years	
	Decreasing
X	Static
	Increasing

Nom	Impact	Origine	Évolution
4.13.6 Human resources	  		

Spatial scale - Area affected by the factor	
	Restricted
	Localised
X	Extensive
	Widespread
Temporal scale - Occurrence of the impact	
	One off or rare
	Intermittent or sporadic
	Frequent
X	On-going
Impact - Impact on the attributes	
	Insignificant
	Minor
X	Significant
	Major
Management response - Capacity of management to respond	
	High capacity
X	Medium capacity
	Low capacity
	No capacity and / or resources

Trend - Development over the last 6 years	
	Decreasing
<input checked="" type="checkbox"/>	Static
	Increasing

Nom	Impact	Origine	Évolution
4.13.7 Low impact research/monitoring activities	  	 	

Spatial scale - Area affected by the factor	
<input checked="" type="checkbox"/>	Restricted
	Localised
	Extensive
	Widespread

Temporal scale - Occurrence of the impact	
	One off or rare
<input checked="" type="checkbox"/>	Intermittent or sporadic
	Frequent
	On-going

Impact - Impact on the attributes	
	Insignificant
<input checked="" type="checkbox"/>	Minor
	Significant
	Major

Management response - Capacity of management to respond	
	High capacity
	Medium capacity
<input checked="" type="checkbox"/>	Low capacity
	No capacity and / or resources

Trend - Development over the last 6 years	
	Decreasing
<input checked="" type="checkbox"/>	Static
	Increasing

4.17. Inscription en série (nationale ou transnationale)

4.17.1 - If your property is a serial inscription (national or transnational) please identify which components of the property are impacted by each factor

4.18. Évaluation de l'état de conservation au prochain cycle des Rapports périodiques

4.18.1 - Please predict what the state of conservation of each attribute will be approximately 6 years from now (at the time of the next cycle of Periodic Reporting)

	Attribute	Preserved	Compromised	Seriously compromised	Lost
4.18.1.1	Habitat	<input checked="" type="checkbox"/>			
4.18.1.2	Chimpanzé	<input checked="" type="checkbox"/>			
4.18.1.3	Crapaud vivipard	<input checked="" type="checkbox"/>			
4.18.1.4	Micropotamogale	<input checked="" type="checkbox"/>			

5. Protection et gestion du bien

5.1. Limites et zones tampons

5.1.1 - Are the boundaries of the World Heritage property adequate to maintain the property's Outstanding Universal Value?

The boundaries are **adequate to maintain** the property's Outstanding Universal Value

5.1.2 - Are the boundaries of the World Heritage property known and recognised?

The boundaries **are known by both** the management authority and local communities/landowners

5.1.3 - Are the buffer zone(s) of the World Heritage property adequate to maintain the property's Outstanding Universal Value?

The buffer zones **do not limit** the ability to maintain the property's Outstanding Universal Value but they could be improved

5.1.4 - Are the boundaries of the buffer zones known and recognised?

The buffer zones of the World Heritage property **are known and recognised by both** the management authority and local communities/landowners

5.1.5 - Comments, conclusions and/or recommendations related to boundaries and buffer zones of the World Heritage property

Le patrimoine mondial du Nimba est dans la réserve de biosphère qui a une zone tampon cette zone protège ce site du Patrimoine Mondial. Aussi le site du P.M est l'aire centrale de la réserve de biosphère, intégralement protégée et bornée. Les limites sont plantées de bambous. Cette zone est connue par les gestionnaires et les communautés. Le PM. est la partie des monts nimba située a de haute altitude, très intact avec une biodiversité floristique et faunique appréciables.

5.2. Mesures de protection

5.2.1 - Protective designation (legal, regulatory, contractual, planning, institutional and/or traditional).

Reserve naturelle intégrale instituée par décret du 5.7.1944.

La loi ivoirienne n°2002-102 du 11 février 2002, qualifie le Réserve naturelle intégrale du mont Nimba de domaine public inaliénable de l'Etat.

Source: Rapport périodique cycle 2

5.2.2 - Please list any legislation and other measures (regulatory -including spatial planning- contractual, institutional or traditional) not included in 5.2.1 and indicate the category

5.2.3 - Is the legal framework (i.e. legislation and/or regulation including spatial planning) adequate for maintaining the Outstanding Universal Value including conditions of Integrity and/or Authenticity of the property?

An **adequate legal framework** for maintaining of the Outstanding Universal Value including conditions of Authenticity and/or Integrity of the World Heritage property exists **but there are some deficiencies in implementation**

5.2.4 - Is the legal framework (i.e. legislation and/or regulation) adequate in the buffer zone for maintaining the Outstanding Universal Value including conditions of Integrity and/or Authenticity of the property?

An **adequate legal framework** in the buffer zone for maintaining the Outstanding Universal Value including conditions of Authenticity and/or Integrity of the World Heritage property exists **but there are some deficiencies in implementation**

5.2.5 - Is the legal framework (i.e. legislation and/or regulation) in the broader setting of the World Heritage property adequate for maintaining the Outstanding Universal Value including conditions of Integrity and/or Authenticity of the property?

The **legal framework** for the broader setting of the World Heritage property provides an **adequate basis for** effective management and protection of the property, contributing to the maintenance of its Outstanding Universal Value including conditions of Authenticity and/or Integrity

5.2.6 - Can the legal framework (i.e. legislation and/or regulation) be enforced?

There is **acceptable capacity/resources** to enforce legislation and/or regulation in the World Heritage property but some deficiencies of enforcement remain

5.2.7 - Please provide a short summary of how the legislation, including spatial planning and other regulation, works in practice

La législation fonctionne dans le sens que les communautés, l'aménagement du territoire, les autorités administratives et politiques reconnaissent cette zone comme classée. toutes les parties prenantes sont soumises aux sanctions de la loi, s'il commet des actes non désirables dans la zone. Des patrouilles en collaboration de fois avec les communautés sont organisées. En bref le décret de classement de 1944 à été actualisé en 2010 en validant celui de 1944.

5.2.8 - Comments, conclusions and/or recommendations about the information related to the measures taken to protect the World Heritage property

Les mesures suivantes ont été prises pour protéger le bien: - création d'un service (CEGENS) pour gérer et veiller sur l'intégrité du bien; - Installation de 20 postes de surveillance autour du bien, - Engagement de 100 gardes forestiers paramilitaires et 19 cadres pour la surveillance continue du bien, -Appui aux communautés pour des alternatives à leurs activités (Saponification, petit élevage, maraichage dans le terroir), - organisation des patrouilles périodiques de lutte anti braconnage

5.3. Système de gestion/Plan de gestion

5.3.1 - Please check the box which most closely match the character of the governance and management system of the property

Public management system at national level

If 'Other', please specify



5.3.2 - Management System: Please indicate which of the various management tools listed below are used to help protect the property.

A management plan

5.3.3 - Please give a brief description of the management system currently in place at your property

Le système de gestion est participatif. Mais dans l'application les communautés se méfient et pense que le Patrimoine est pour l'état et les institutions. Cela est soutenu par le fait que les présumés citoyens sont envoyés après discussion devant les Officiers de police judiciaire. Néanmoins, les communautés sont consultés et sont parties prenantes de tous les débats sur le Patrimoine. Des comité consultatifs local (CCL) sont installés dans les villages pour participer aux discussions sur le PM

5.3.4 - Management Documents

Titre	Statut	Disponible	Date	Lien vers source
Banque mondiale, République de Guinée: Projet pilote des Mounts Nimba: Rapport final, 31/12/1993. 44 pp.	N/A	Disponible	1993	
Projet pilote des Monts Nimba. Rapport Final	N/A	Disponible	1993	

5.3.5 - Has any use been made of the 2011 Recommendation on the Historic Urban Landscape in developing policies and best practices for the protection of this property?

The 2011 Recommendation on the Historic Urban Landscape is **not relevant** to this property

5.3.6 - If the Historic Urban Landscape Recommendation has been used at this property, please describe briefly what has been done.

Non

5.3.7 - Has any use been made of the Policy Document on the Impacts of Climate Change on World Heritage Properties at the property?

No use has been made of the World Heritage Policy for Climate Change

5.3.8 - If the Climate Change policy has been used, please briefly describe what has been done along with any research on the impacts of Climate Change on the property:

Pas utilisé

5.3.9 - Has any use been made of the Strategy for Reducing Risks from Disasters at World Heritage Properties at the property ?

No use has been made of the Strategy for Reducing Risks from Disasters at World Heritage Properties

5.3.10 - If the Strategy for Reducing Risks from Disasters at World Heritage Properties has been used, please briefly describe what has been done

Pas utilisé

5.3.11 - Rate the coordination between the various levels of administration (i.e. national/federal; regional/provincial/state; local/municipal etc.) involved in the management of the World Heritage property

There is **coordination** between the range of administrative bodies involved in the management of the property, **but it could be improved**

5.3.12 - Is the management system/plan adequate to maintain the property's Outstanding Universal Value?

The management system/plan is **fully adequate** to maintain the property's Outstanding Universal Value

5.3.13 - Is the management system being implemented?

The management system is being **only partially implemented**

5.3.14 - Is there an annual work/action plan and is it being implemented?

An annual work/action plan **exists and many of its activities are being implemented**

5.3.15 - Does the management system include formal mechanisms and procedures that ensure participation and contribution of the following groups, living within or near the World Heritage property and/or buffer zone in management decisions that maintain the Outstanding Universal Value of the property?

		Not applicable	No mechanisms for participation	Some participation	Direct participation	Transformative participation in all relevant decision processes
5.3.15.1	Local communities			×		
5.3.15.2	Local authorities			×		
5.3.15.3	Landowners in the property and the buffer zone	×				
5.3.15.4	Indigenous peoples			×		
5.3.15.5	Women			×		
5.3.15.6	Other specific groups			×		
	If you selected, 'Other specific groups' please specify	Jeunes				

5.3.16 - Please rate the cooperation/relationship between the World Heritage property managers/coordinators/staff and the following groups

		Not applicable	Non-existent	Poor	Fair	Good
5.3.16.1	Local communities				X	
5.3.16.2	Local/Municipal authorities				X	
5.3.16.3	Indigenous peoples				X	
5.3.16.4	Landowners				X	
5.3.16.5	Women				X	
5.3.16.6	Youth/Children				X	
5.3.16.7	Researchers			X		
5.3.16.8	Local Visitors/Tourists			X		
5.3.16.9	National/International tourists			X		
5.3.16.10	Tourism Industry	X				
5.3.16.11	Local businesses and industries	X				
5.3.16.12	NGOs			X		
5.3.16.13	Other specific groups					
	If you selected 'Other specific groups', please specify					

5.3.17 - Please rate the extent to which the management system of your property contributes towards achieving the objectives of the World Heritage Committee's Policy for the Integration of a Sustainable Development Perspective into the Processes of the World Heritage Convention

		Not applicable	No contribution	Limited	Significant	Full achievement
5.3.17.1	The management system of the property contributes to gender equality			X		
5.3.17.2	The management system of the property provides ecosystem services/benefits to the local community (e.g. fresh air, water, food, medicinal plants)			X		
5.3.17.3	The management system of the property contributes to social inclusion and equity, improving opportunities for all, irrespective of age, sex, disability, ethnicity, origin, religion or economic or other status		X			
5.3.17.4	The management system of the property integrates a human rights-based approach			X		
5.3.17.5	The management system of the property contributes to fostering inclusive local economic development, and to enhancing livelihood			X		
5.3.17.6	The management system of the property contributes to conflict prevention, including respect for cultural diversity within and around the World Heritage property			X		

5.3.18 - Please provide further details on the ratings of the management system given in the table above

Le système de gestion est participatif. Mais la participation des communautés est réduite par le manque de motivation et la volonté d'utiliser les ressources naturelles du site. Les mesures contraignantes imposées pour la gestion durables n'est pas comprise par les communautés. Donc bien que participatif, elles se sentent hors du système qui restreint l'utilisation des ressources. Ainsi, nous nous efforçons pour développer la gestion participatives avec la participation de toutes les partie.

5.3.19 - Comments, conclusions and/or recommendations related to the management system/plan

Le plan de Gestion du Mont Nimba est dépassé. Un projet de l'UE veut lancer la révision en 2020. Il est souhaitable que le Plan soit élaboré et mis en œuvre, afin d'avoir un tableau de bord.

6. Ressources financières et humaines

6.1. Financement

6.1.1 - If your funding sources do not exactly fit those shown, put the relevant amounts against the funding type that most closely represents your situation, and use the comment box below to provide more details.

		Project costs	Running costs
6.1.1.1	Multilateral funding (GEF, World Bank, etc.)	0 %	0 %
6.1.1.2	Bilateral international funding	87 %	80 %
6.1.1.3	World Heritage Fund (International Assistance)	13 %	0 %

6.1.1.4	Contribution from other conventions and programmes	0 %	0 %
6.1.1.5	International donations (NGOs, foundations, etc.)	0 %	0 %
6.1.1.6	Governmental (national/federal)	0 %	20 %
6.1.1.7	Governmental (regional/provincial/state)	0 %	0 %
6.1.1.8	Governmental (local/municipal)	0 %	0 %
6.1.1.9	In-country donations (NGOs, foundations, etc.)	0 %	0 %
6.1.1.10	Individual visitor charges (e.g. entry, toilets, parking, camping fees, etc.)	0 %	0 %
6.1.1.11	Commercial activities (e.g. merchandising and catering, filming permit, concessions, etc.)	0 %	0 %
6.1.1.12	Other	0 %	0 %
		Total 100 %	Total 100 %

6.1.2 - Please comment here on any other aspects of funding sources not covered in the table above

Pas d'autres

6.1.3 - Is the current budget sufficient to manage the World Heritage property effectively?

The available budget is **acceptable** but **could be further improved** to fully meet the management needs

6.1.4 - Are the existing sources of funding secure and likely to remain so?

The existing sources of funding are **secure over the medium-term** and **planning is underway to secure funding over the long-term**

6.1.5 - Comments, conclusion, and/or recommendations related to finance and infrastructure

Le financement du bien est programmé dans un projet de l'UE qui devait commencé en février 2020. Mais le Covid 19 n' a pas permis la mise en œuvre. Ce projet est d'actualité et reprendra dès que la pandémie sera fini. La construction et la rénovation des infrastructures sont dans ce projet. En 2010 l' état avait financé la construction de la base vie. Mais les travaux n'ont pas donnés les résultats escomptés.

6.1.6 - Estimate the distribution of men and women involved in the management, conservation, interpretation of the World Heritage properties and the extent to which they are drawn from local communities.

		From local communities %	From elsewhere %
6.1.6.1	Men	85 %	98 %
6.1.6.2	Women	15 %	2 %
		Total 100 %	Total 100 %

6.1.7 - Are available human resources adequate to manage the World Heritage property?

Human resources **partly meet** the management needs of the World Heritage property

6.1.8 - Considering the management needs of the World Heritage property, please rate the availability of professionals in the following disciplines

Conservation	Good
Environmental sustainability	Poor
Community participation and inclusion	Fair
Risk preparedness	Not available
Capacity development and education	Poor
Administration	Fair
Research and monitoring	Poor
Awareness raising and public information/communication	Fair
Marketing and promotion	Poor
Interpretation	Not available
Visitor management/tourism	Not applicable
Enforcement (custodians, police)	Good

6.1.9 - Please rate the availability of training opportunities for the management of the World Heritage property in the following disciplines

Conservation	Good
Environmental sustainability	Not applicable
Community participation and inclusion	Not applicable

Risk preparedness	Not applicable
Capacity development and education	Not applicable
Administration	Not applicable
Research and monitoring	Not applicable
Awareness raising and public information/communication	Not applicable
Marketing and promotion	Not applicable
Interpretation	Not applicable
Visitor management/tourism	Not applicable
Enforcement (custodians, police)	Good

6.1.10 - Has any use been made of the World Heritage Strategy for Capacity Building at the property?

No use has been made of the World Heritage Strategy for Capacity Building

6.1.11 - If the World Heritage Strategy for Capacity Building has been used, please briefly describe what has been done.

6.1.12 - Are there site-specific capacity building plans or programmes that develop local expertise and that contribute to the transfer of skills for the conservation and management of the World Heritage property?

A site-based capacity building plan or programme is in place and fully implemented; all technical skills are being transferred to those managing the property locally

6.1.13 - Comments, conclusions and/or recommendations related to human resources, expertise and training

Le personnel de gestion est insuffisant et la majorité non spécialisée pour la gestion des réserves. Les gardes forestiers paramilitaires composés en parti d'illettrés près de 60%, Il serait souhaitable d'organiser des formation au niveau de l' école de faune de Garoua pour certains agents.

7. Études scientifiques et projets de recherche

7.1 - Is there adequate knowledge (scientific or traditional) about the values and attributes of the World Heritage property to support planning, management and decision-making to ensure that Outstanding Universal Value is maintained?

Knowledge about the values and attributes of the World Heritage property is **acceptable** for most key areas but there are gaps

7.2 - Is there a planned programme of research at the property which is directed towards management needs and/or improving understanding of Outstanding Universal Value?

There is **considerable research** but it is **not directed towards management needs and/or improving understanding of Outstanding Universal Value**

7.3 - Are results from research programmes publicly available and disseminated?

Research **results are shared** with local communities and partners **but there is no active outreach** to national or international agencies

7.4 - Comments, conclusions and/or recommendations related to scientific studies and research projects

au nimba, il y a deux stations de recherche (Station de recherche de Nziéla ex IFAN, la station de recherche sur les chimpanzés de Bossou). Toutes ces stations font des recherches et publient les résultats. Les sociétés dans la réalisation des études d'impact font des recherches sur les espèces. Mais toutes ces recherches bien que sur le nimba ne sont pas spécifique pour le patrimoine Mondial. P/E la Smfg a fait beaucoup de recherches sur les espèces sur le minier et le patrimoine mondial.

8. Éducation, information et sensibilisation

8.1 - Please rate the awareness and understanding of the existence and justification for inscription of the World Heritage property amongst the following groups

Local communities	Good
Local/municipal authorities	Fair
Indigenous peoples	Good
Landowners	Good
Women	Fair
Youth/children	Fair
Researchers	Good
Local visitors	Fair
National/international tourists	Good
Tourism industry	Good
Local businesses and industries	Poor

NGOs	Good
Other specific groups	Good
If you selected 'Other specific groups', please describe	Partenaires d'appui (ANADER, PADECI)

8.2 - Does the property have a heritage education programme(s) for children and/or youth, that can contribute to a better understanding of heritage, promote diversity and foster intercultural dialogue?

There is a **limited and ad hoc** education and awareness programme for children and/or youth

8.3 - Who are the target audiences for education and awareness programmes at your property?

Local communities
Local/municipal authorities
Indigenous peoples
Landowners
Women
Youth/children

8.4 - Please rate the adequacy of the following visitor facilities and services at the World Heritage property for education, information, interpretation and awareness building

Visitor centre	Fair
Site museum	Fair
Information booths	Fair
Guided tours	Fair
Trails/routes	Fair
Printed information materials	Poor
Online (website, social media, etc.)	Poor
Transportation facilities	Not provided but needed
Other	Not provided but needed
If 'Other' is selected, please specify	Matériels de communication

8.5 - Comments, conclusions and/or recommendations related to education, information and awareness building

L'éducation, l'information et la sensibilisation(EIC) sont des missions permanentes de l'organe de gestion à l'endroit des communautés, les autorités et les parties prenantes. Aussi l'organe de gestion reçoit des stagiaires en préparation de thèse et des élève en sortie de connaissance de la nature accompagnés des maitres. La sensibilisation est aussi adressée au personnel pour le respect de la déontologie de notre métier.Etan transfrontalier, nous faisons des sensibilisation mixte.

9. Gestion des visiteurs

9.1 - Please provide estimated annual visitor numbers (including national and international visitors) since the last Periodic Report

0 / 0 / 0 / 0 / 0 /

9.2 - What information sources are used to collect visitor statistics?

Other

Non Applicable : Autorisation spéciale du gestionnaire pour les visites particulières

9.3 - What is the average length stay of a visitor to the World Heritage property?

Two overnight stays

9.4 - Please provide the source of information

Rapports d'activités, Autorisations spéciales d'accès délivrée par la Direction Générale de l'OIPR en ce qui concerne la partie ivoirienne du bien

9.5 - What is the approximate average daily visitor expenditure? (Please provide an estimated monetary figure in USD)

50 par personne / 25 par personne / 40 / 30 / 60 / 80 /

9.6 - Please provide the source of information

Rapport des services hôteliers, Factures, registre d'entrée, rapports d'activités

9.7 - Does the management system/plan for the World Heritage property include a strategy with an action plan to manage visitors, tourism activity and its derived economic, socio-cultural and environmental impacts?

There is **no strategy** to manage visitors, tourism activity and its derived impacts on the World Heritage property

9.8 - Please provide any comments relating to the answer provided above in question 9.7

Au regard du caractère intégral du bien côté Côte d'Ivoire, le tourisme de masse n'est pas autorisée. Seule quelques autorisations spéciales sont délivrées pour des chercheurs, des étudiants, des journalistes et quelquefois des alpinistes.

9.9 - Is visitor use effectively managed to maintain the Outstanding Universal Value of the property?

Visitor use of the World Heritage property is **effectively managed and does not impact its Outstanding Universal Value**

9.10 - Is the effectiveness of tourism management regularly monitored?

No

If a different system, please specify

9.11 - How does the tourism industry cooperate with the site management to improve visitor experiences and maintain the Outstanding Universal Value of the World Heritage property?

There is **contact** between those responsible for the World Heritage property and the tourism industry but this is **largely confined to administrative or regulatory matters**

9.12 - How well is the information on the Outstanding Universal Value of the property presented and interpreted?

The presentation and interpretation of the Outstanding Universal Value of the property is **acceptable but improvements could be made**

9.13 - At how many locations is the World Heritage emblem displayed at the property?

Not displayed at all

9.14 - How does visitor/tourism revenue (e.g. entry charges, permits) contribute to the management of the World Heritage property?

Fees are collected, but make **no contribution** to the management of the World Heritage property

9.15 - Are there locally driven sustainable tourism initiatives?

Not applicable

If 'Yes', please specify

9.16 - Are the benefits of tourism shared with local communities?

Not applicable

If 'Yes', please specify

9.17 - Comments, conclusions and/or recommendations related to visitation/tourism/public use of the World Heritage property

Il n'est autorisé par le gestionnaire que le tourisme scientifique dans le bien partie ivoirienne, car le bien a le statut de réserve naturelle intégrale. Des autorisations spéciales peuvent ainsi être accordées à des scientifiques, journalistes, étudiants ou à des alpinistes, cependant, cela reste très limité et les recettes faibles. Le tourisme de masse n'est pas permis.

10. Suivi

10.1 - Is there a monitoring programme at the property directed towards management needs and/or towards improving the understanding of the Outstanding Universal Value?

There is a **comprehensive, integrated programme of monitoring**, which is relevant to management needs and/or improving understanding of the Outstanding Universal Value

10.2 - Is necessary information available in order to define key indicators for measuring the state of conservation and are they used in monitoring how the Outstanding Universal Value of the property is being maintained?

Information on the values of the World Heritage property is **adequate and key indicators have been defined** for measuring the state of conservation and **are being used in monitoring** of how the Outstanding Universal value of the property is being maintained

10.3 - Are key indicators defined and in place for the following principal aspects of the property?

	Extend of indicators	Not applicable	No indicators	Indicators have been defined but are not yet in use	Indicators are in place and in use since the last Periodic Reporting cycle
10.3.1	State of conservation				×
10.3.2	Effectiveness of the management system				×
10.3.3	Character of governance				×
10.3.4	Appropriate synergy with other conservation designations			×	
10.3.5	Contribution to sustainable development				×
10.3.6	Capacity development				×

10.4 - Please provide information on relevant key indicators adopted at the property

Les indicateurs clés adoptés pour le bien sont toujours présent. ces indicateurs entre autres le caractère exceptionnel du paysage, la présence des espèces endémiques (la crapeau vivipare, le micropotamogale de Lamotte, les chimpanzés, le chat Doré..).

10.5 - Please rate the level of involvement in monitoring of the following groups:

World Heritage managers/coordinators and staff	Good
Local/municipal authorities	Good
Local communities	Fair
Indigenous peoples	Fair
Landowners	Fair
Women	Poor
Researchers	Fair
Tourism industry	Poor
Local businesses and industry	Non-existent
NGOs	Fair
Other specific groups	Not applicable
If you selected 'Other specific groups', please specify	

10.6 - Has the State Party implemented relevant recommendations arising from the World Heritage Committee?

Implementation is underway

10.7 - Please provide comments relevant to the implementation of recommendations from the World Heritage Committee.

Les recommandations du comité sont mise en œuvre bien qu'il y est quelques manquement non encore satisfaits les gardes son engagés, la surveillance assurée, Déré exclu de la concession de sama ressource, Service dédié à la Gestion, Financement des activités par l'état et ses partenaires . ,

10.8 - Comments, conclusions and/or recommendations related to Monitoring

11. Évaluation des principaux besoins de gestion

11.1 - Identification of Priority Management Needs

5.2	Mesures de protection	
5.2.3	An adequate legal framework for maintaining of the Outstanding Universal Value including conditions of Authenticity and/or Integrity of the World Heritage property exists but there are some deficiencies in implementation	✗
5.2.4	An adequate legal framework in the buffer zone for maintaining the Outstanding Universal Value including conditions of Authenticity and/or Integrity of the World Heritage property exists but there are some deficiencies in implementation	✗
5.2.6	There is acceptable capacity/resources to enforce legislation and/or regulation in the World Heritage property but some deficiencies of enforcement remain	✗
5.3	Système de gestion/Plan de gestion	
5.3.7	No use has been made of the Policy Document on the Impacts of Climate Change on World Heritage Properties at the property	✗
5.3.9	No use has been made of the Strategy for Reducing Risks from Disasters at World Heritage Properties at the property	✗
5.3.11	There is coordination between the range of administrative bodies involved in the management of the property, but it could be improved	✗
5.3.13	The management system at the property is only being partially implemented	✗
5.3.17	<ul style="list-style-type: none"> • In a limited manner, the management system of the World Heritage property does contribute to gender equality • In a limited manner, the management system of the World Heritage property does provide ecosystem services/benefits to the local community (e.g. fresh air, water, food, medicinal plants) • The management system of the World Heritage property does not contribute to social inclusion and equity, improving opportunities for all, irrespective of age, sex, disability, ethnicity, origin, religion or economic or other status • In a limited manner, the management system of the World Heritage property does integrate a human rights-based approach • In a limited manner, the management system of the World Heritage property does contribute to fostering inclusive local economic development, and to enhancing livelihood • In a limited manner, the management system of the World Heritage property does contribute to conflict prevention, including respect for cultural diversity within and around the World Heritage property 	✗
6.1	Financement	
6.1.3	The available budget is acceptable but could be further improved to fully meet the management needs of the World Heritage property	✗
6.1.7	Human resources partly meet the management needs of the World Heritage property	✗
6.1.10	No use has been made of the World Heritage Strategy for Capacity Development at the World Heritage property	✗
7	Études scientifiques et projets de recherche	
7.2	There is considerable research in the World Heritage property but it is not directed towards management needs and/or improving understanding of Outstanding Universal Value	✗
7.3	Research results are shared with local communities and partners but there is no active outreach to national or international agencies	✗

8	Éducation, information et sensibilisation	
8.2	There is a limited and ad hoc education and awareness programme for children and/or youth	X
9	Gestion des visiteurs	
9.7	There is no strategy to manage visitors, tourism activity and its derived impacts on the World Heritage property	X
9.11	There is contact but this is largely confined to administrative or regulatory matters There is contact between those responsible for the World Heritage property and the tourism industry but this is largely confined to administrative or regulatory matters	X
9.12	The presentation and interpretation of the Outstanding Universal Value of the property is acceptable but improvements could be made	X

Veillez sélectionner -7 points supplémentaires

Please save this question to reflect changes

12. Résumé et conclusions

12.1. Tableau récapitulatif - Facteurs affectant le bien

12.1.1 - Summary - Factors affecting the Property

4.5	Utilisation/modification des ressources biologiques						
4.5.1	Fishing/collecting aquatic resources						
4.5.3	Land conversion						
4.5.7	Subsistence wild plant collection						
4.5.8	Commercial hunting	Destruction de la faune sauvage	Patrouilles de surveillance (Ordinaire, envergure et mixte), Campagnes de sensibilisation, Plate d'échanges	Suivi évaluation, Suivi écologique	Mensuel, trimestre et annuel	Direction Générale OIPR, Direction de Zone, Secteur nimba	La pratique de toute forme de chasse(commerciale, de subsistance et sportive) est à un degré moindre au niveau de la réserve par conséquent la valeur universelle du bien ne saurait être impactée par cette activité
4.5.9	Subsistence hunting	Destruction de la faune sauvage	Patrouilles de surveillance (Ordinaire, envergure et mixte), Campagnes de sensibilisation, Plateforme d'échanges	Suivi évaluation, Suivi écologique	Mensuel, trimestre et annuel	Direction Générale OIPR, Direction de Zone, Secteur nimba	La pratique de toute forme de chasse(commerciale, de subsistance et sportive) est à un degré moindre au niveau de la réserve par conséquent la valeur universelle du bien ne saurait être impactée par cette activité
4.6	Utilisation de ressources matérielles						
4.6.1	Mining						
4.8	Utilisations sociétales/culturelles du patrimoine						
4.8.3	Indigenous hunting, gathering and collecting	Destruction de la faune sauvage et flore	Patrouilles de surveillance (Ordinaire, envergure et mixte), Campagnes de sensibilisation, Plateforme d'échanges	Suivi évaluation, Suivi écologique	Mensuel, trimestre et annuel	Direction Générale OIPR, Direction de Zone, Secteur nimba	Toutes ces activités sont considérées comme des infractions et par conséquent les populations riveraines s' y intéressent de moins en moins dans la réserve
4.8.5	Identity, social cohesion, changes in local population and community	Destruction de la faune et de la flore eu égard à la raréfaction des terres cultivables et la densité de la population	Patrouilles de surveillance (Ordinaire, envergure et mixte), Campagnes de sensibilisation, encadrer et appuyer les communautés riveraines l'AP dans la mise en oeuvre des techniques agricoles afin de freiner et/ou d'inverser la dégradation des sols	Suivi évaluation, Suivi écologique	Mensuel, trimestre et annuel	Direction Générale OIPR, Direction de Zone, Secteur nimba	si les modifications(densité, immigration des populations allogènes, etc.) de la population dans le périmètre de la réserve sont observables, la cohésion sociale par contre au sein des communautés n'est entachée d'aucune irrégularité.

4.9	Autres activités humaines						
4.9.1	Illegal activities	Destruction de la faune et de la flore	Patrouilles de surveillance (Ordinaire, envergure et mixte), Campagnes de sensibilisation, Plateforme d'échanges	Suivi évaluation, Suivi écologique	Mensuel, trimestre et annuel	Direction Générale OIPR, Direction de Zone, Secteur nimba	N/A
4.11	Évènements écologiques ou géologiques soudains						
4.11.6	Fire (wildfire)	Destruction de la faune et de la flore	Patrouilles de surveillance (Ordinaire, envergure et mixte), Campagnes de sensibilisation, Plateforme d'échanges	Suivi évaluation, Suivi écologique	Mensuel, trimestre et annuel	Direction Générale OIPR, Direction de Zone, Secteur nimba	Les incendies sont généralement d'origine humaine

Question not completed

12.2. Tableau récapitulatif 2 – Besoins en matière de gestion

12.2.1 - Summary - Management Needs

5.2	Mesures de protection					
		Actions	Timeframe	Lead agency (and others involved)	More info / comment	
5.2.3	An adequate legal framework for maintaining of the Outstanding Universal Value including conditions of Authenticity and/or Integrity of the World Heritage property exists but there are some deficiencies in implementation					
5.2.4	An adequate legal framework in the buffer zone for maintaining the Outstanding Universal Value including conditions of Authenticity and/or Integrity of the World Heritage property exists but there are some deficiencies in implementation					
5.2.6	There is acceptable capacity/resources to enforce legislation and/or regulation in the World Heritage property but some deficiencies of enforcement remain	Recherche de Fonds additionnels, renforcement des capacités	Mensuel, trimestre et annuel	Direction Générale OIPR, Direction de Zone, Secteur nimba	N/A	
5.3	Système de gestion/Plan de gestion					
5.3.7	No use has been made of the Policy Document on the Impacts of Climate Change on World Heritage Properties at the property	Utiliser le document d'orientation sur les impacts du changement climatique de L'UNESCO.	Mensuel, trimestre et annuel	Direction Générale OIPR, Direction de Zone, Secteur nimba	N/A	
5.3.9	No use has been made of the Strategy for Reducing Risks from Disasters at World Heritage Properties at the property	Réactiver la stratégie de lutte contre les catastrophes sur le bien	Mensuel, trimestre et annuel	Direction Générale OIPR, Direction de Zone, Secteur nimba	N/A	

5.3.11	There is coordination between the range of administrative bodies involved in the management of the property, but it could be improved	Renforcer la coordination entre les entités administratives	Mensuel, trimestre et annuel	Direction Générale OIPR, Direction de Zone, Secteur nimba	N/A
5.3.13	The management system at the property is only being partially implemented				
5.3.17	<ul style="list-style-type: none"> • In a limited manner, the management system of the World Heritage property does contribute to gender equality • In a limited manner, the management system of the World Heritage property does provide ecosystem services/benefits to the local community (e.g. fresh air, water, food, medicinal plants) • The management system of the World Heritage property does not contribute to social inclusion and equity, improving opportunities for all, irrespective of age, sex, disability, ethnicity, origin, religion or economic or other status • In a limited manner, the management system of the World Heritage property does integrate a human rights-based approach • In a limited manner, the management system of the World Heritage property does contribute to fostering inclusive local economic development, and to enhancing livelihood • In a limited manner, the management system of the World Heritage property does contribute to conflict prevention, including respect for cultural diversity 				

	within and around the World Heritage property				
6.1	Financement				
6.1.3	The available budget is acceptable but could be further improved to fully meet the management needs of the World Heritage property	Recherche de Fonds additionnels, ouvrir les guichets	Mensuel, trimestre et annuel	Etat de Côte d'ivoire, Ministère de Environnement, Direction Générale OIPR, Direction de Zone, Secteur nimba	N/A
6.1.7	Human resources partly meet the management needs of the World Heritage property	Renforcer les capacités des ressources humaines par la formation et favoriser le recrutement dans les spécialités	annuel	Direction Générale OIPR, Direction de Zone, Secteur nimba	N/A
6.1.10	No use has been made of the World Heritage Strategy for Capacity Development at the World Heritage property	Renforcer les capacités à travers la stratégie adaptée	annuel	Direction Générale OIPR, Direction de Zone, Secteur nimba	N/A
7	Études scientifiques et projets de recherche				
7.2	There is considerable research in the World Heritage property but it is not directed towards management needs and/or improving understanding of Outstanding Universal Value	Elaborer un programme de recherche axé sur les besoins du gestionnaire	Annuel	OIPR et Les universités partenaires	N/A
7.3	Research results are shared with local communities and partners but there is no active outreach to national or international agencies	Elaborer un plan de communication sur la diffusion des résultats de la recherche	Annuel	OIPR et les Universités	N/A
8	Éducation, information et sensibilisation				
8.2		There is a limited and ad hoc education and awareness programme for children and/or youth			
9	Gestion des visiteurs				

9.7	There is no strategy to manage visitors, tourism activity and its derived impacts on the World Heritage property				
9.11	There is contact but this is largely confined to administrative or regulatory matters. There is contact between those responsible for the World Heritage property and the tourism industry but this is largely confined to administrative or regulatory matters				
9.12	The presentation and interpretation of the Outstanding Universal Value of the property is acceptable but improvements could be made				

Summary - Management Needs complété

12.3. Conclusions finales sur l'état de conservation du bien

12.3.1 - Following the analysis undertaken for this report, what is the current state of Authenticity of the World Heritage property?

Not applicable (sites inscribed exclusively under criteria vii to x (natural World Heritage properties))

12.3.2 - Following the analysis undertaken for this report, what is the current state of Integrity of the World Heritage property?

The Integrity of the World Heritage property is **intact**

12.3.3 - Following the analysis undertaken for this report, what is the current state of the World Heritage property's Outstanding Universal Value?

The World Heritage property's Outstanding Universal Value **has been seriously impacted by factors described in this report, but this situation can be addressed, or is currently being addressed through management actions.**

12.3.4 - What is the current state of the property's other values?

Other important cultural and/or natural values and the state of conservation of the World Heritage property are **intact**

12.3.5 - Comments, conclusions and/or recommendations related to the state of conservation of the property.

La dégradation partielle de certaines valeurs naturelles et/ou culturelles n'a pas impact notable sur l'état de conservation en général et par conséquent sur la valeur universelle du bien. Ainsi le bien est nettement mieux conservé par les deux Etats parties notamment la Guinée et la Côte d'Ivoire

13. Impact de l'inscription au patrimoine mondial

13.1 - Please rate the impacts of World Heritage status of the property in relation to the following areas

Conservation	Very positive
Research and monitoring	Positive
Management effectiveness	Positive
Quality of life for local communities and indigenous peoples	No impact
Recognition	Very positive
Education	Positive

Infrastructure development	Positive
Funding for the property	Positive
International cooperation	Very positive
Political support for conservation	Positive
Legal/Policy framework	Very positive
Advocacy	Positive
Institutional coordination	Very positive
Security	Very positive
Gender equality	No impact
Provision of ecosystem services/ benefits to local communities	Positive
Social inclusion and equity, and improvement of opportunities for all, irrespective of age, sex, disability, ethnicity, origin, religion, or economic or other status	No impact
Fostering inclusive local economic development and enhancing livelihood	Positive
Contributing to conflict prevention, including respect for cultural diversity within and around heritage properties	Positive
Other	Not applicable
If 'Other', please specify	

13.2 - Comments, conclusions and/or recommendations related to World Heritage status and its impacts

14. Bonnes pratiques de mise en œuvre de la *Convention du patrimoine mondial*

14.1 - Example of good practice in World Heritage protection, identification, conservation or management at the property level

L'éducation à l'environnement des jeunes et la communication pour le changement du comportement des populations du canton Calé, la mise en place de micro-projets à Yéalé et Gbapleu au profit des populations circonvoisines sont des exemples patents pour la protection du bien.

14.2 - Define which topics are covered by this example of best practice at the property level

Sustainable Development
Synergies
State of Conservation
Management
Governance
Capacity Building

15. Évaluation de l'exercice de soumission de Rapports périodiques

15.1. Pertinence de l'exercice de soumission des Rapports périodiques

15.1.1 - Has the Periodic Reporting process improved the understanding of the following?

The <i>World Heritage Convention</i>
The concept of Outstanding Universal Value
The property's Outstanding Universal Value
The concept of Integrity and/or Authenticity
The property's Integrity and/or Authenticity
Management effectiveness to maintain the Outstanding Universal Value
Monitoring and reporting

15.1.2 - Please rate the follow-up to conclusions and recommendations from previous Periodic Reporting exercise by the following entities

State Party	Good
Site Managers	Good
UNESCO World Heritage Centre	Good
Advisory Bodies (ICOMOS, IUCN, ICCROM)	Fair

15.2. Utilisation des données

15.2.1 - How do the authorities in charge of the property plan to use the data recorded from this cycle of Periodic Reporting?

Revision of priorities/strategies/policies for the protection, management and conservation of heritage

Update of management plans

Fundraising

Awareness raising

15.2.2 - Comments on use of data from the Cycle of Periodic Reporting

15.3. Délais et ressources

15.3.1 - Entities involved in the filling out of this online questionnaire (tick as many boxes as applicable)

Site Manager/Coordinator World Heritage property staff

Focal points of other international conventions/programmes

UNESCO National Commission

15.3.2 - Has a gender balanced contribution and participation been considered in the filling out of this questionnaire?

Gender balance has **not been explicitly** considered or implemented in the process.

15.3.3 - Were you given adequate time (i.e. roughly ten months) to gather necessary information and to fill in this questionnaire?

Yes

15.3.4 - Please estimate the time (working hours) needed to complete this questionnaire

6mois / 6mois / 6 mois /

15.3.5 - Did you mobilise any additional resources to fill out this questionnaire?

	Additional resources	No	Yes
15.3.5.1	Human resources		<input checked="" type="checkbox"/>
15.3.5.2	Financial resources for organizing consultation meetings/ training		<input checked="" type="checkbox"/>

15.4. Format et contenu du Rapport périodique

15.4.1 - How accessible was the information required to complete this questionnaire?

Most required information was accessible.

15.4.2 - Was the questionnaire easy to use and clear to understand?

		Very Difficult	Difficult	Easy	Very easy
15.4.2.1	Ease of use of questionnaire			<input checked="" type="checkbox"/>	
15.4.2.2	Clarity of questions			<input checked="" type="checkbox"/>	

15.4.3 - Please provide suggestions for improvement of the Periodic Reporting questionnaire

La réserve intégrale du mont Nimba étant un bien transfrontalier, il serait souhaitable que toutes les parties se retrouve de façon formelle pour renseigner le questionnaire. A défaut, chaque partie pourrait renseigner le questionnaire et l'UNESCO en ferait la synthèse étant entendu que chaque partie du bien a ses spécificités.

15.5. Formation et conseils

15.5.1 - Please rate the level of support in terms of training and guidance from the following entities in completing this questionnaire

UNESCO World Heritage Centre	Fair
UNESCO (other sectors/field offices)	Fair
UNESCO National Commission	Good
ICOMOS International	Fair
IUCN International	Fair
ICCROM international/regional	Fair
ICOMOS national/regional	Fair
IUCN national/regional	Fair

15.5.2 - Please rate the level of support for completing the Periodic Reporting questionnaire from the following entities

UNESCO World Heritage Centre	Good
State Party Representative (national Focal Point)	Good
UNESCO other sectors (e.g. field office)	Fair
National Commission for UNESCO	Good
ICOMOS International	Fair
ICCROM International/regional	Fair
ICOMOS national/regional	Fair
IUCN national/regional	Fair
IUCN International	Fair

15.5.3 - Were the online training resources prepared by the World Heritage Centre regarding Periodic Reporting adequate for you to complete this questionnaire?

Yes

15.5.4 - If you found that the online training resources were not adequate, what changes would you like to see implemented?

15.6. Actions qui exigeront un examen formel du Comité du patrimoine mondial

15.6.1 - Summary of actions that will require formal consideration by the World Heritage Committee

- **Geographic information table**

Raison de la mise à jour : - Réserve de biosphère des monts Nimba et site du patrimoine mondial (Aire centrale 1) : 12 540 ha ; Zone tampon : 35 140 ha pour la Guinée - Réserve naturelle intégrale du mont Nimba, site du patrimoine mondial : 5 092,62 ha pour la partie ivoirienne

- **Statement of Outstanding Universal Value for the property as adopted by the World Heritage Committee**

Raison de la mise à jour : La superficie du bien en ce qui concerne la Côte d'Ivoire a été actualisée en 2018. Ainsi, conformément au décret N° 2018-459 du 9 mai 2018, la superficie est désormais de 5 092,62 ha.

Tout changement à ces éléments devra avoir lieu via les processus adaptés.

15.7. Commentaires, conclusions et/ou recommandations concernant l'évaluation de l'exercice de soumission des Rapports périodiques

15.7.1 - Comments, conclusions and/or recommendations related to the Assessment of the Periodic Reporting Exercise

L'évaluation de l'exercice de soumission des Rapports périodiques est une initiative à encourager. Elle permet de suivre l'évolution et l'Etat de conservation des Site concernés. Elle met en lumière les différentes contribution des parties prenante et la situation présente des réserves.

15.7.2 - Thank you for having filled in all the questions. Please contact your National Focal Point for validation.