13°32'E 13°34'E 13°36'E 13°38'E

50°22'N

50°20'N

50°18'N

Žatec and the Landscape of Saaz Hops
Map 03.2

General map of the nominated property and its buffer zone

Main identification point

Nominated property

Buffer zone

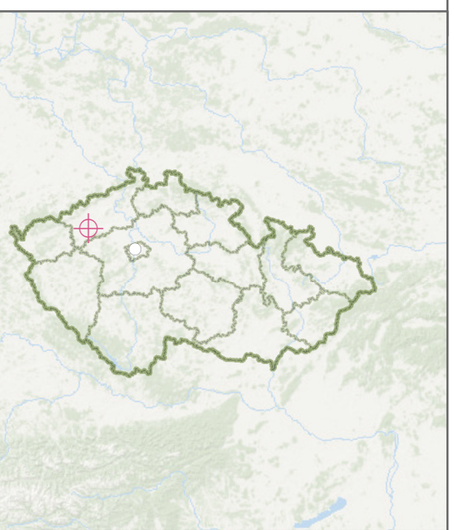
0 1 2 km

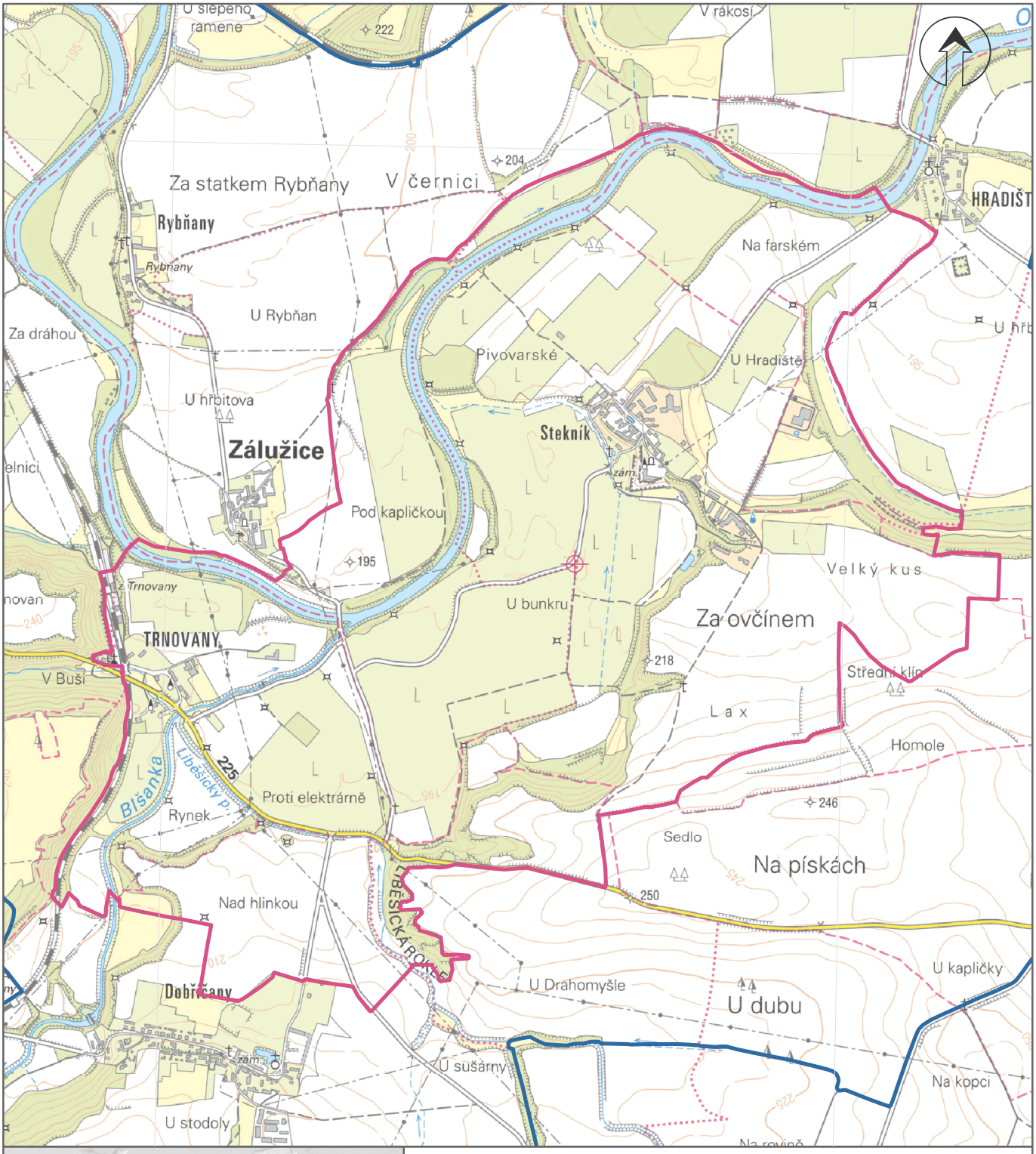
1:36 000

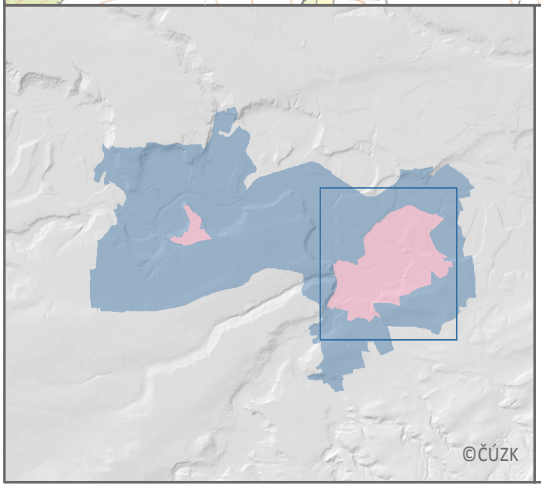
Prepared by National Heritage Institute

Map projection: WGS 84 UTM Zone 33N
Base maps of CR ZM25©ČUZK 2020

NÁRODNÍ PAMÁTKOVÝ ÚSTAV | GENERÁLNÍ ŘEDITELSTVÍ







Žatec and the Landscape of Saaz Hops
Map 04

Boundaries of the component part 01

Main identification point

Nominated property

Buffer zone

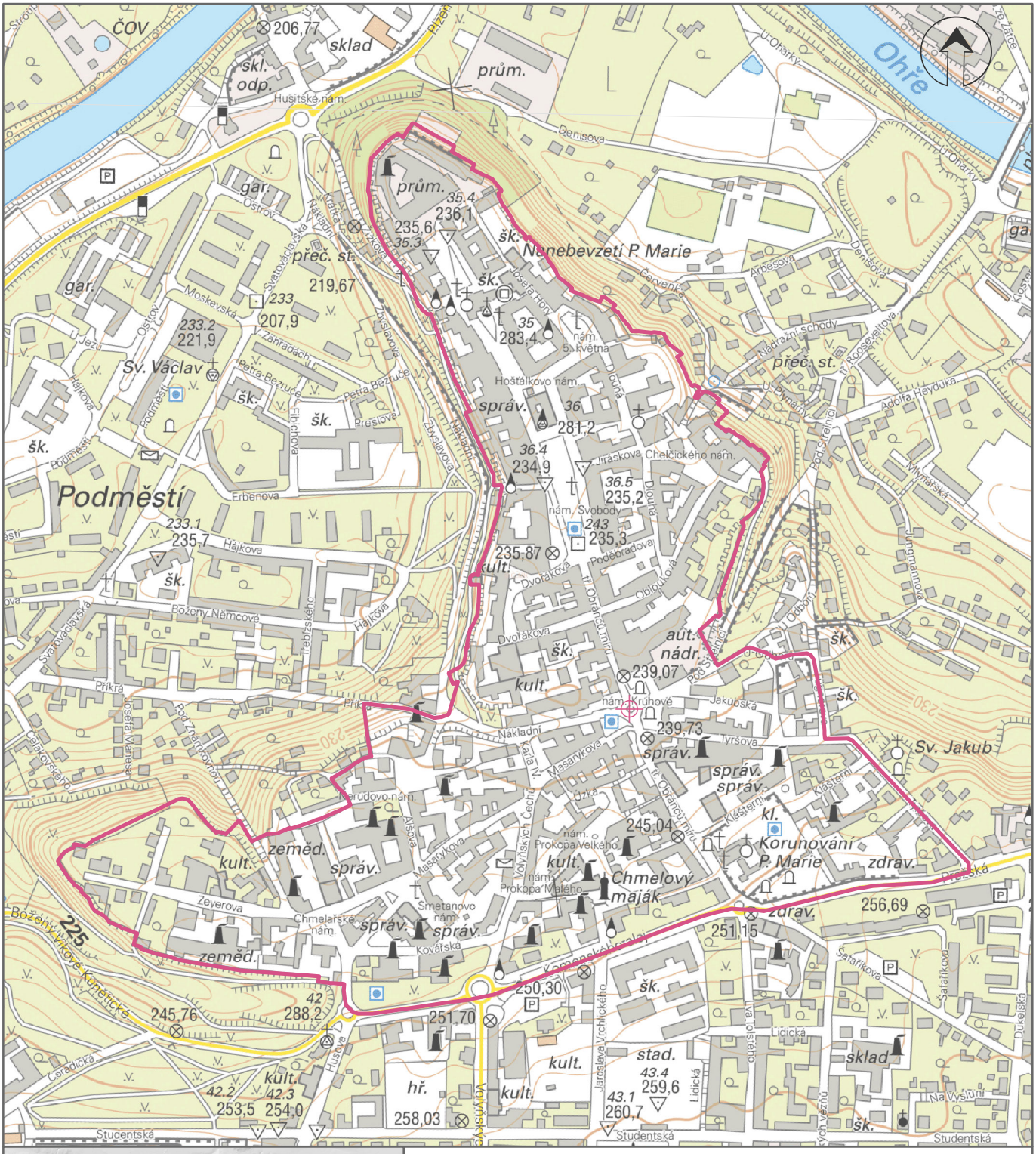
0 0,2 0,4 km

1:20 000

Prepared by National Heritage Institute

Map projection: WGS 84 UTM Zone 33N
Base maps of CR ZM25©ČÚZK 2020

NÁRODNÍ PAMÁTKOVÝ ÚSTAV GENERÁLNÍ ŘEDITELSTVÍ


50°20'N
Ohře
Podměstí
Sv. Václav
Sv. Jakub
Nanebevzetí P. Marie
Korunování P. Marie
Chmelový mlýn
Husitské nám.
Hoštálkovo nám.
nám. 5. května
nám. Svobody
nám. Prokopa Velkého
nám. Prokopa Malého
Chelčického nám.
Smetanovo nám.
Chmelařské nám.
Kerubovo nám.
Náměstí Míru
Boženy Němcové
Jiráskova
Dvořákova
Jakubská
Tyršova
Masarykova
Studentská
Kovářská
Lidická
Šafaříkova
Na Vyšíně
Přeložka
Nádražní schody
Adolfa Heyduka
Mlýnářská
Jungmannova
Podbělidlo
Obloukova
Poděbradova
Červenka
Denisova
Arbesova
U Ohárky
U Dynamitky
Roosseltova
Josefa Hory
Svatováclavská
Moskevská
Ostrov
Jez
Zahradách
Petra Bezruče
Preslova
Zdislavova
Erbenova
Hájkova
Příkrá
Pod Zámkovou
Celakovského
Alšova
Vojtěšská
Jaroslava Vrchlického
Volyňských Čechů
Kostelní
Úzká
Klášterní
Pražská
Kunětická
Zeyerova
Husova
Jeronýmova
Lidická
Na Vyšíně
Pod Strání
Pod Zámkovou
Nakládní
Kaštanová
Ohárky
Ohárky
Ze Žátce
Ohárky
Ohárky
Ohárky