


 Boundary of the World Heritage Property

 Official Typical Zone  
Proposal for a new buffer zone






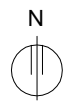
Servicio Nacional del Patrimonio Cultural  
MINISTERIO DE LAS CULTURAS, LAS ARTES Y EL PATRIMONIO  
LEY N° 17.288  
**CMN** COMISIÓN NACIONAL DE MONUMENTOS Y PATRIMONIO

MINOR MODIFICATIONS TO THE BOUNDARIES OF WORLD HERITAGE PROPERTIES

**CHURCHES OF CHILOÉ (C971 - 008)**  
**SANTIAGO APÓSTOL DE DETIF CHURCH**

REGION	DE LOS LAGOS
PROVINCE	CHILOÉ
COMMUNE	PUQUELDÓN
UBICATION	TOWN OF DETIF

- LEGENDE
-  Zona Típica Oficial  
Official Typical Zone  
Propuesta para Zona de Amortiguamiento del Sitio de Patrimonio Mundial  
Proposal for a new buffer zone
  -  Cartografía actualizada del área de protección  
Updated cartography of the protection area.
  -  Contours

<b>MAP BASE</b> Satellite Image Google Earth - Postulation UNESCO 2017	
<b>DEVELOPED BY</b> Yasna Guzmán - Designer	
<b>CARTOGRAPHER</b> Roberto Pérez de Arce	
<b>REVISED BY</b> Mirja Diaz Santibáñez - Architect	
<b>APPROXIMATE AREA SPM</b> 0,24 Hectares	N 
<b>APPROXIMATE AREA ZA</b> 76,94 Hectares	
<b>SCALE</b> Graphic	<b>DATE</b> January 2019

**CONTENT**  
Boundary of the World Heritage Property / Official Typical Zone / Proposal for a new Buffer Zone

**PAGE** 5 - 5      **COORDINATES** Geográficas DATUM WGS 84

