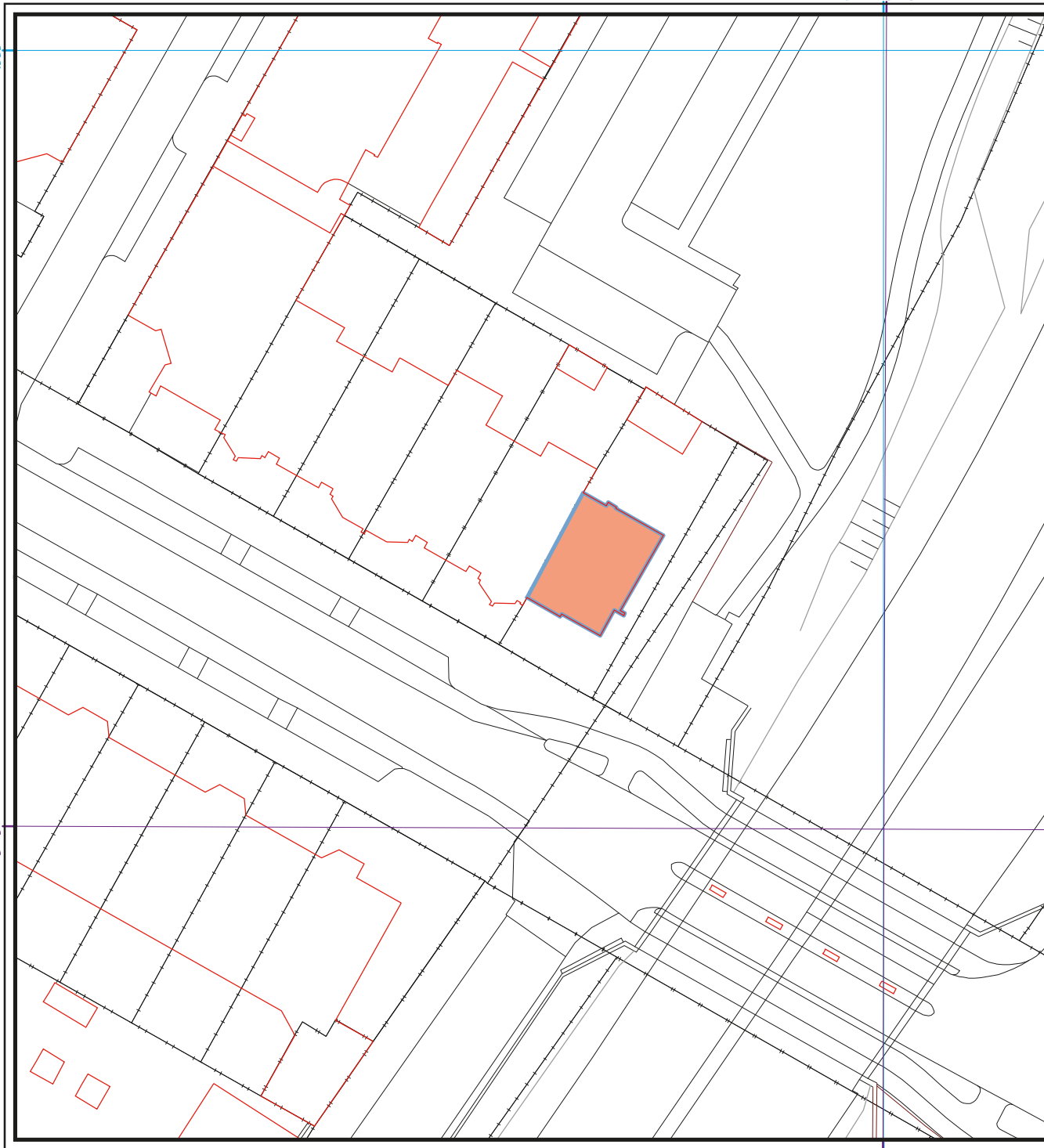


138600 5°8'54"E

455300










52°5'10"N



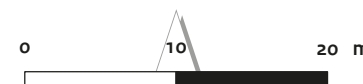
Rijksdienst voor het Cultureel Erfgoed
Ministerie van Onderwijs, Cultuur en
Wetenschap

Rietveld Schröderhuis (Rietveld Schröder House)

in
Utrecht
Legend

-  World Heritage property
-  State Monument
-  building or construction
-  cadastral border
-  road
-  water course
-  enclosure, barrier
-  slope or embankment
-  coordinate grid Rijksdriehoekstelsel (Netherlands National System)
-  coordinate grid WGS 84 UTM Zone 31 N

Scale 1:500



Production: RCE, e-KS/BB
19-11-2014

Topographical background:
© Topografische Dienst Kadaster
Apeldoorn, The Netherlands 2012

5°8'54"E 138600

455300

52°5'10"N