

## ANALYSE DE LA LISTE DU PATRIMOINE MONDIAL ET DES LISTES INDICATIVES (1972 - 2013)

PAYSAGES CULTURELS DU PATRIMOINE MONDIAL ET IDENTIFICATION DES BIENS  
À CARACTÉRISTIQUES AGRICOLES, PASTORALES ET/OU AGROPASTORALES

RÉDIGÉE PAR MARIE-NOËL TOURNOUX ET AMEL SAIGHI BOUAOUINA

SOURCES : SITE WEB DU CENTRE DU PATRIMOINE MONDIAL ([HTTP://WHC.UNESCO.ORG](http://whc.unesco.org)) / OCTOBRE 2013 - MAI 2014

**DRAFT**

Étude réalisée par le Secrétariat de la Convention France-UNESCO dans le cadre des activités sur la valorisation des paysages culturels agropastoraux et à la suite des réunions d'experts, Tirana, Albani novembre 2009 et la semaine de rencontres Montpellier et Causses et Cévennes (France), octobre 2012.

Étude conduite par Marie-Noël Tournoux et réalisée avec Amel Saighi Bouaouina et avec l'appui de Aswathi Chandramohan et Anand Kanitkar.



2013/2014

DRAFT

## TABLE DES MATIÈRES

1. Introduction
2. Explication des légendes
3. Analyse de la Liste du patrimoine mondial (1978-2013): Liste des paysages culturels du patrimoine mondial et identification des biens à caractéristiques agricoles et/ou pastorales
4. Nombre de biens du patrimoine mondial et des paysages culturels du patrimoine mondial par région
5. Nombre de sites du patrimoine mondial à caractéristiques agricoles et/ou pastorales
6. Nombre de paysages culturels à caractéristiques agricoles et/ou pastorales
7. Nombre de biens à caractéristiques agricoles et/ou pastorales
8. Analyse de tendance des biens inscrit sur la liste du patrimoine mondial des paysages culturels du patrimoine mondial et des sites liés à l'agriculture et/ou au pastoralisme
9. Analyse de la liste indicative et identification des sites à caractéristiques agricoles et/ou pastorales
10. Nombre de biens proposés sur la Liste indicative par région
11. Analyse des tendances du nombre de biens à caractéristiques agricoles et/ou pastorales inscrit sur à la Liste indicative

## Les Paysages Culturels

Adoptée en 1992, la dénomination de « Paysages culturels » représente les « ouvrages combinés de la nature et de l'homme » désignés à l'Article 1 de la Convention du patrimoine mondial. Ils illustrent l'évolution de la société et des établissements humains au cours des âges, sous l'influence de contraintes et/ou des atouts présentés par leur environnement naturel et les forces sociales, économiques et culturelles successives, internes et externes.

Il existe une grande variété de paysages représentatifs des différentes régions du monde. Œuvres conjuguées de l'être humain et de la nature, ils expriment une longue et intime relation des peuples avec leur environnement. Certains sites renvoient à des techniques spécifiques d'utilisation des terres qui assurent et maintiennent la diversité biologique. D'autres, associés dans l'esprit des populations à des croyances, des pratiques artistiques et coutumières très fortes, témoignent d'une exceptionnelle relation spirituelle entre l'homme et la nature.

Les paysages culturels - cultures en terrasses, jardins ou lieux sacrés, etc. - témoignent du génie créateur de l'être humain, de l'évolution sociale, du dynamisme spirituel et imaginaire de l'humanité. Ils font partie de notre identité collective. La protection des paysages culturels peut contribuer aux techniques modernes d'utilisation viable et de développement des terres tout en conservant ou en améliorant les valeurs naturelles du paysage.

Cette étude a pour objet d'identifier les composantes agricoles et/ou pastorales des biens inscrits ou sur la Liste indicative afin de monter combien la problématique agricole est importante.

Elle propose d'analyser la Liste du patrimoine mondial et de la Liste indicative et identification des paysages culturels et des biens à caractères agricoles et ou pastorales.

## Méthodologie

L'étude est divisée en trois parties et propose une analyse des biens déjà inscrits, subdivisée en deux parties et l'analyse de la Liste indicative.

Les paysages culturels en tant que tel d'une part et les biens inscrits avant 1993 et les biens qui ne sont pas des paysages culturels mais dont la valeur universelle exceptionnelle liées ou associées à des caractéristiques agro/pastorales.

Les premiers paysages culturels sont inscrits à partir de 1993. Il existe 86 paysages culturels en 2013.

Sur les 981 biens inscrits, il y a 759 biens culturels et 29 bien mixtes, dont 86 sont des paysages culturels. Dans ce corpus de 86 paysages culturels, 85 ont des biens culturels et un est un bien mixte (St Kilda RU). 52 ont une valeur universelle exceptionnelle liées ou associé à l'agriculture, le pastoralisme ou l'agro pastoralisme.

Les paysages culturels sont répartis selon les 3 catégories qui définissent les paysages culturels clairement définis, créés intentionnellement, évolutif, vivant et relique et paysages associatifs.

Les paysages culturels sont répertoriés par région du monde puis par pays par ordre d'alphabétique et par ordre d'alphabétique du nom du bien.

Les biens transfrontaliers sont traités en fin de série.

Cas limite : Bamyan et Syrie et Lushan.

Parmi les biens inscrits avant 1993 ou non défini comme paysage culturels, comme la montré l'étude de Fowler dans le cahier de la Série du patrimoine mondial n°6 publiée en 2003, plusieurs ont des caractéristiques de paysages culturels mais ne sont pas inscrits comme tel puisqu'ils ont été inscrits avant 1992.

Le corpus d'étude est de 895 biens.

L'étude s'appuie sur l'analyse des brèves descriptions et la justification des biens et selon les cas l'étude plus poussée des dossiers d'inscriptions.

L'étude de ces biens s'appuie sur les trois catégories des paysages culturels et prend en compte également les biens relevant de la représentation de pratiques agro et/ou asto (art rupestre) pour examiner la présence de composantes liées à l'agro/pastoralisme.

La VUE de certain bien est définie par des caractéristiques agro pasto comme le NgoroNgoro en Tanzanie ou la Région Laponie, Suède, la Palmeraie d'Elche, Espagne. Un important ensemble de biens n'ont pas de VUE directement défini par l'agro et ou pasto mais les caractéristiques agro et ou pasto sont parties intégrantes d'un contexte socio économique plus large ou associé à un contexte socio économique comme Maurice Apravasi Ghat lié à la culture de la canne.

Pour souligner les différentes caractéristiques agricoles et pastorales des paysages culturels, différents types ont été élaborés. Chaque paysage culturel est caractérisé dans la colonne commentaire : Agriculture, pêche chasse, élevage, pastoralisme, agro pasto sylvo, les systèmes hydrauliques à finalité d'irrigation, les types de cultures, terrasse, palmeraie, vignobles, les types d'élevage...

Enfin la troisième partie traite des Listes indicatives des pays en s'appuyant sur les données fournies par les États parties au CPM.

Les paysages agricoles et agropastoraux sont très présents sur la Liste du patrimoine mondial, non seulement en tant que paysages culturels, mais aussi comme paysages reliques ou bien comme objets de représentation dans des sites rupestres par exemple.

Cette approche est globale, centrée sur la valorisation des territoires centrés sur la culture et les paysages culturels.

L'analyse montre que :

13% des sites du patrimoine mondial sont des sites qui ont des caractéristiques agricoles et / ou pastorales.

$\frac{3}{4}$  des paysages culturels du patrimoine mondial inscrit ont des caractéristiques agricoles et ou pastorales.

10% du total des biens sur la Liste indicative sont des biens à importance agricole et pastorale

Les paysages agricoles et agropastoraux peuvent faire l'objet d'une prise en compte dans le cadre de la Convention sur le Convention pour la sauvegarde du patrimoine culturel immatériel tant les communautés, les pratiques, les savoirs faire qui contribuent à façonner des paysages et à développer des pratique de culture ou d'élevages sont importants. Ils sont tout aussi sujets à l'industrialisation, à l'urbanisation prédatrice, à des standardisations techniques et financières des modes alimentaires, et relèvent à ce titre de la diversité des expressions culturelles. Le maintien de ces paysages relève également de la qualité de vie des communautés et du développement durable de la planète. Le défi aujourd'hui est de faire le lien entre protection et choix d'aménagement et d'adapter une approche intégrée de la composante patrimoniale et culturelle dans l'aménagement et le développement des territoires. C'est ce que propose la recommandation concernant le paysage urbain historique et l'article 5 de la Convention du patrimoine mondial.

Comme pour d'autres catégories de biens culturels ou naturels, l'objectif de préservation des paysages culturels évolutifs vivants de l'agropastoralisme qui lui sont associés renvoie à la nécessité d'approfondir la connaissance et la définition de leurs attributs et caractéristiques, de leurs diversités, et des composantes socioculturelles qui ont contribué à les façonner sur des territoires donnés.

Il est donc important de mener un travail d'identification de la diversité de l'agropastoralisme dans le passé et à notre époque (typologies, répartition géographique, paysages, objets patrimoniaux, objets immatériels...) et un travail de compréhension de ce qui permet de maintenir l'essence même des paysages culturels associés, et qui leur confère une valeur universelle, fût-ce au prix d'une évolution des pratiques .

La thématique de l'agropastoralisme s'inscrit ainsi dans les nouveaux paradigmes du patrimoine - mouvement qui va de la prise en compte des édifices à celle des territoires des communautés patrimoniales et qui conduit à la valorisation de systèmes patrimoniaux complexes et vivants.

## Légende

### Rappel des critères de justification de la valeur universelle exceptionnelle des biens du patrimoine mondial (sources *Orientations*)

- I. Représenter un chef-d'œuvre du génie créateur humain.
- II. Témoigner d'un échange d'influences considérable pendant une période donnée ou dans une aire culturelle déterminée, sur le développement de l'architecture ou de la technologie, des arts monumentaux, de la planification des villes ou de la création de paysages.
- III. Apporter un témoignage unique ou du moins exceptionnel sur une tradition culturelle ou une civilisation vivante ou disparue.
- IV. Offrir un exemple éminent d'un type de construction ou d'ensemble architectural ou technologique ou de paysage illustrant une ou des périodes significative(s) de l'histoire humaine.
- V. Être un exemple éminent d'établissement humain traditionnel, de l'utilisation traditionnelle du territoire ou de la mer, qui soit représentatif d'une culture (ou de cultures), ou de l'interaction humaine avec l'environnement, spécialement quand celui-ci est devenu vulnérable sous l'impact d'une mutation irréversible.
- VI. Être directement ou matériellement associé à des événements ou des traditions vivantes, des idées, des croyances ou des oeuvres artistiques et littéraires ayant une signification universelle exceptionnelle. (Le Comité considère que ce critère doit préférablement être utilisé en conjonction avec d'autres critères).
- VII. Représenter des phénomènes naturels ou des aires d'une beauté naturelle et d'une importance esthétique exceptionnelles ;
- VIII. Être des exemples éminemment représentatifs des grands stades de l'histoire de la terre, y compris le témoignage de la vie, de processus géologiques en cours dans le développement des formes terrestres ou d'éléments géomorphiques ou physiographiques ayant une grande signification.
- IX. Être des exemples éminemment représentatifs de processus écologiques et biologiques en cours dans l'évolution et le développement des écosystèmes et communautés de plantes et d'animaux terrestres, aquatiques, côtiers et marins.
- X. Contenir les habitats naturels les plus représentatifs et les plus importants pour la conservation in situ de la diversité biologique, y compris ceux où survivent des espèces menacées ayant une valeur universelle exceptionnelle du point de vue de la science ou de la conservation.

La protection, la gestion, l'authenticité et l'intégrité des biens sont également des considérations importantes.

### Les régions :

AFR: Afrique

ARB: États Arabes

APA: Asie et Pacifique

EUR: Europe et Amérique du nord

LAC: Amérique latine et Caraïbes

## Analyse des paysages culturels dont la valeur est définie par des attributs relevant de l'agriculture, du pastoralisme ou de l'agropastoralisme (1992-2013)

Pour mémoire les premiers paysages culturels en tant que tels sont inscrits en 1995.

Cette analyse s'appuie sur l'analyse des brèves descriptions et des justifications des biens (*sources : dossier de nomination, Centre du patrimoine mondial*).

Les paysages culturels sont définis par trois catégories (*Orientations 2008, annexe 3*) :

1. **Paysage clairement défini, conçu et créé intentionnellement par l'homme:** ce sont les paysages de jardins et de parcs créés pour des raisons esthétiques qui sont souvent (mais pas toujours) associés à des constructions ou des ensembles religieux. **(catégorie 1)**
2. **Paysage essentiellement évolutif :** il résulte d'une exigence à l'origine sociale, économique, administrative et/ou religieuse et atteint sa forme actuelle par association et en réponse à son environnement naturel. Ces paysages reflètent ce processus évolutif dans leur forme et leur composition.

Ils se subdivisent en deux catégories :

**a. Un paysage relique (ou fossile)** est un paysage qui a connu un processus évolutif qui s'est arrêté, soit brutalement soit sur une période à un certain moment dans le passé. Ses caractéristiques essentielles restent cependant matériellement visibles. **(catégorie 2.a)**

**b. Un paysage vivant** est un paysage qui conserve un rôle social actif dans la société contemporaine étroitement associé au mode de vie traditionnel et dans lequel le processus évolutif continue. En même temps, il montre des preuves manifestes de son évolution au cours des temps. **(catégorie 2.b)**

3. **Paysage culturel associatif:** l'inclusion de ce type de paysage sur la Liste du patrimoine mondial se justifie par la force d'association des phénomènes religieux, artistiques ou culturels de l'élément naturel plutôt que par des traces culturelles tangibles qui peuvent être insignifiantes ou même inexistantes.

51 sur 86 paysages culturels (soit 60%) ont une valeur définie par des attributs relevant de l'agriculture, du pastoralisme ou de l'agropastoralisme relevant de l'agriculture.

Peu de paysages culturels de la première catégorie comporte des caractéristiques agricoles ou pastorales ou agropastorales, un seul a été retenu :

Le Royaume de Dessau Wörlitz (Allemagne). La plupart des paysages culturels relève de la deuxième catégorie.

N'ont pas été pris en compte des paysages culturels où l'activité agricole est importante sur le terrain mais ne constitue pas la Valeur Universelle Exceptionnelle, comme les Villages Antiques du Nord de la Syrie ou bien le Parc de Lushan en Chine qui est paysage culturel associatif et le paysage culturel de Bamyan, Afghanistan.

Les biens sont classés par catégories et par région du monde Afrique et Océan Indien (AFR), Etats Arabes (ARB) , Asie et Pacifique (APA), Europe et Amérique du Nord (y compris Israël) (EUR) et Amérique Latine et Caraïbes (LAC) et transfrontalier, puis par ordre alphabétique de pays et par ordre alphabétique de nom de bien.

# Liste des paysages culturels inscrits sur la Liste du patrimoine mondial

Paysages culturels liés à l'activité agricole et/ou pastorale classés par pays et par catégorie:

Catégorie :

1. Paysage culturel: clairement défini
- 2.a. Paysage culturel: évolutif vivant
- 2.b. Paysage culturel: évolutif relique
3. Paysage culturel: associatif



## Analyse de la Liste des paysages culturels

Catégorie

Analyse des paysages culturels dont la valeur est définie par des attributs relevant de l'agriculture, du pastoralisme ou de l'agropastoralisme (1992-2013)									
Région	États parties	NOM	DESCRIPTION DU BIEN	Année d'inscription	Culturel/ Naturel/ Mixte	Critères	Catégorie du paysage culturel	Surfaces (ha)	Commentaires
EUR	Allemagne	Le royaume des jardins de Dessau-Wörlitz	Situé dans le paysage de prairies de l'Elbe et de la Mulde. Le cœur de ce royaume est formé par ses jardins historiques constitués par des vergers et des vignobles.	2000	C	(ii) (iv)	clairement défini	14,500	Champs, vergers, prés et vignobles.
AFR	Afrique du sud	Paysage culturel et botanique du Richtersveld	Paysage culturel et botanique dont la propriété et la gestion sont communales, géré semi-nomade par une population pastorale indigène: Nama.	2007	C	(iv) (v)	évolutif vivant	160,000	Pâturage communal, transhumance, sites de campement et zone de pacage / Construction de maisons portables à toits de nattes.
AFR	Éthiopie	Paysage culturel du pays Konso	Exemple exceptionnel d'occupations et d'exploitations humaines traditionnelles d'un territoire, fondé sur des valeurs communes, qui ont abouti à la création du tissu culturel et socio-économique Konso.	2011	C	(iii) (v)	évolutif vivant	23,000	Système de culture en terrasses situé sur les hauts plateaux, adaptation à un environnement sec et hostile./ Système ancien toujours vivant (400 ans). Important facteur de cohésion sociale, et important savoir-faire traditionnel.
AFR	Nigéria	Paysage culturel de Sukur	Paysage culturel intact. Les cultures spirituelles et matérielles reflètent l'identité des populations qui ont occupé les lieux pendant des siècles.	1999	C	(iii) (v) (vi)	évolutif vivant	764	Culture en terrasses : sorgho, mil, maïs, légumes, tubercules / Élevage/ un enclos à bétail circulaire.
AFR	Sénégal	Delta du Saloum	Témoignage remarquable de la synergie entre un milieu naturel d'une grande biodiversité et un mode de développement humain toujours présent bien que fragile.	2011	C	(iii)(iv) (v)	évolutif vivant	145,811	La cueillette des coquillages et la pêche.
AFR	Sénégal	Pays Bassari : paysages culturels Bassari, Peul et Bédik	Paysage témoin d'un usage particulier de la terre, avec des systèmes agricoles traditionnels créés dûent à la rareté des ressources, représentant ainsi un exemple exceptionnel de l'interaction humaine avec un environnement vulnérable/ Économie basée sur l'agriculture de subsistance et l'élevage.	2012	C	(iii) (iv) (vi)	évolutif vivant	50,309	Terrasses et rizières; signes de pratiques agropastorales. La rotation des récoltes, la fertilisation et l'ensemencement communal. Le désherbage, la récolte et les déplacements sont des pratiques imposées par les systèmes agricoles traditionnels.
AFR	Togo	Koutammakou, le pays des Batammariba	Paysage culturel constitué d'un système de peuplement traditionnel qui est toujours vivant et dynamique, soumis à des systèmes et pratiques traditionnels et durables, qui reflètent la culture singulière des Batammariba, notamment les maisons à tourelles " Takienta"	2004	C	(v) (vi)	évolutif vivant	50,000	Agriculture et gestion de forêt/ Élevage / Architecture en terre, savoir faire, structure sociale.

Analyse des paysages culturels dont la valeur est définie par des attributs relevant de l'agriculture, du pastoralisme ou de l'agropastoralisme (1992-2013)									
Région	États parties	NOM	DESCRIPTION DU BIEN	Année d'inscription	Culture/ Naturel/ Mixte	Critères	Catégorie du paysage culturel	Surfaces (ha)	Commentaires
ARB	Liban	Ouadi Qadisha ou Vallée sainte et forêt des cèdres de Dieu (Horsh Arz el-Rab)	La vallée sainte de la Quadisha a su préserver son paysage naturel et culturel, on y retrouve des monastères nichés et des habitations agricoles.	1998	C	(iii) (iv)	évolutif vivant	n/a	Terrasses agricoles: olives, cultures de céréales, arbres fruitiers, vignes.
APA	Indonésie	Paysage culturel de la province de Bali : le système des Subak en tant que manifestation de la philosophie du Tri Hita Karana	Cinq rizières en terrasses illustrent ce paysage culturel avec un système de gestion de l'eau dit: Subak, recouvrant des pratiques agricoles démocratiques et égalitaires.	2012	C	(ii) (iii) (v) (vi)	évolutif vivant	19,520	Cinq rizières en terrasses et leurs temples d'eau.
APA	Mongolie	Paysage culturel de la vallée de l'Orkhon	La vallée est un exemple significatif illustrant plusieurs étapes de l'histoire de la vie humaine. Ce paysage culturel évolutif reflète les longues traditions du pastoralisme nomade d'Asie centrale.	2004	C	(ii) (iii) (iv)	évolutif vivant	121,967	Vaste zone de pâturages sur les deux rives de l'Orkhon.
APA	Philippines	Rizières en terrasses des cordillères des Philippines	Paysage culturel vivant authentique datant de plus de 2000 ans, maintenu en permanence qui apporte un équilibre entre les facteurs climatique, géographique, écologique, agronomique, ethnographique, religieux, social, économique, politique et autres.	1995	C	(ii) (iv) (v)	évolutif vivant	n/a	Système de culture du riz en terrasses.
EUR	Allemagne	Vallée du Haut-Rhin moyen	Exemple exceptionnel d'évolution d'un mode de vie traditionnel et de moyen de communication dans une étroite vallée fluviale. L'aménagement de terrasses sur ses parois escarpées a façonné, en particulier, les multiples facettes du paysage pendant plus de deux millénaires.	2002	C	(ii) (iv) (v)	évolutif vivant	27,250	Vignobles en terrasses.
EUR	Andorre	La Vallée du Madriu-Perafita-Claror	Paysage agropastoral de montagne dont les habitants ont su recueillir les rares ressources des hautes Pyrénées pour créer un environnement vivant durable avec un ancien système communal de gestion des terres qui subsiste depuis plus de 700 ans.	2004	C	(v)	évolutif vivant	4,247	Pastoralisme.

Analyse des paysages culturels dont la valeur est définie par des attributs relevant de l'agriculture, du pastoralisme ou de l'agropastoralisme (1992-2013)									
Région	États parties	NOM	DESCRIPTION DU BIEN	Année d'inscription	Culture/ Naturel/ Mixte	Critères	Catégorie du paysage culturel	Surfaces (ha)	Commentaires
EUR	Autriche	Paysage culturel de Hallstatt-Dachstein / Salzkammergut	Paysage alpin préhistorique où se pratique une culture millénaire du sel, des pâturages d'altitude utilisés pour l'estive des moutons et des bovins lors du processus de transhumance pratiqués encore aujourd'hui.	1997	C	(iii) (iv)	évolutif vivant	28,446	Pâturage d'été des ovins et des bovins.
EUR	Autriche	Paysage culturel de la Wachau	Paysage fluvial bordé de montagnes avec une utilisation agricole des terres de la Wachau, illustre de façon vivante un paysage essentiellement médiéval qui a évolué naturellement et harmonieusement.	2000	C	(ii) (iv)	évolutif vivant	18,387	Viticulture.
EUR	Canada	Le Paysage de Grand-Pré	Témoignage exceptionnel d'un établissement agricole traditionnel, créé par les Acadiens dans une zone côtière aux marées parmi les plus fortes au monde. Gestion hydraulique, régionale et agraire du marais.	2012	C	(v) (vi)	évolutif vivant	1,323	Utilisation des digues pour les terres agricoles; et du système des écluses: aboiteau en bois.
EUR	Espagne	Paysage culturel d'Aranjuez	Fruit de plusieurs influences culturelles, ce paysage arboricole est le résultat de la pratique scientifique de l'acclimatation botanique et de l'élevage au siècle des Lumières.	2001	C	(ii) (iv)	évolutif vivant	2,048	Jardins potagers, vergers, pépinières et élevage.
EUR	Espagne	Paysage culturel de la Serra de Tramuntana	Exemple de paysage agricole méditerranéen, qui avec de maigres ressources disponibles et grâce aux conditions orogéniques combinés à une technologie d'irrigation (origine arabe) a été rendu productif et adapté à l'installation humaine.	2001	C	(ii) (iv) (v)	évolutif vivant	30,745	Terrasses agricoles et ouvrages hydrauliques interconnectés.
EUR	France	Jurisdiction de Saint-Émilion	Exemple remarquable d'un paysage viticole historique qui a su resté intact jusqu'à aujourd'hui	1999	C	(iii) (iv)	évolutif vivant	7,847	Viticulture.

Analyse des paysages culturels dont la valeur est définie par des attributs relevant de l'agriculture, du pastoralisme ou de l'agropastoralisme (1992-2013)									
Région	États parties	NOM	DESCRIPTION DU BIEN	Année d'inscription	Culture/ Naturel/ Mixte	Critères	Catégorie du paysage culturel	Surfaces (ha)	Commentaires
EUR	France	Les Causses et les Cévennes, paysage culturel de l'agro-pastoralisme méditerranéen	Paysage méditerranéen façonné par l'agropastoralisme durant trois millénaires, il présente pratiquement chacun des types d'organisation pastorale rencontrés sur le pourtour de la Méditerranée.	2011	C	(iii)(v)	évolutif vivant	302,319	Agro-pastoralisme, sylvo-pastoralisme, transhumance et pastoralisme sédentaire.
EUR	France	Val de Loire entre Sully-sur-Loire et Chalonnes	Paysage culturel comprenant des villes et villages historiques, avec des terres cultivées .	2000	C	(i)(ii)(iv)	évolutif vivant	85,394	Exploitations des terre par l'horticulture intense./ Certains vignobles dépendent des inondations / Pratique de la chasse en forêt.
EUR	Hongrie	Parc national de Hortobágy - la Puszta	Vaste étendue de plaines et de marécages, paysage connu pour l'utilisation traditionnelle des terres qui a été perpétuée par une société pastorale.	1999	C	(iv)(v)	évolutif vivant	199,380	Pâturage pour animaux domestiques./ Économie pastorale.
EUR	Hongrie	Paysage culturel historique de la région viticole de Tokaj	Paysage viticole avec une production du vin particulière, le climat influence la production de ce vin exceptionnel, avec des raisins pourris dit: pourriture noble.	2002	C	(iii)(v)	évolutif vivant	13,255	Production de vin.
EUR	Italie	Côte amalfitaine	Paysage méditerranéen avec des valeurs culturelles et naturelles issues d'une topographie très accidentée et de l'évolution historique, où les habitants ont su s'adapter .	1997	C	(ii)(iv)(v)	évolutif vivant	11,231	Cultures diversifiées, depuis les vignobles et les vergers en terrasses sur les pentes basses, jusqu'aux grands pâturages des hautes terres.
EUR	Italie	Portovenere, Cinque Terre et les îles (Palmaria, Tino et Tinetto)	Production d'un paysage absolument remarquable, qui traduit un mode de vie traditionnel existant depuis un millier d'années et qui continue à jouer un rôle socio-économique de premier plan dans la vie de la communauté.	1997	C	(ii)(iv)(v)	évolutif vivant	4,689	Vignobles et vergers: production de vin et de liqueurs (limoncello).

Analyse des paysages culturels dont la valeur est définie par des attributs relevant de l'agriculture, du pastoralisme ou de l'agropastoralisme (1992-2013)									
Région	États parties	NOM	DESCRIPTION DU BIEN	Année d'inscription	Culturel/ Naturel/ Mixte	Critères	Catégorie du paysage culturel	Surfaces (ha)	Commentaires
EUR	Italie	Vallée de l'Orcia	Paysage agraire et pastoral colonisé et planifié qui reflète des systèmes novateurs d'occupation des sols, un modèle de développement rural équilibré.	2004	C	(iv) (vi)	évolutif vivant	61,188	Paysage agricole de la renaissance/ production de blé.
EUR	Norvège	Vegaøyan – Archipel de Vega	Paysage maritime hostile à proximité du cercle arctique reflétant le mode de vie des générations de pêcheurs / agriculteurs.	2004	C	(v)	évolutif vivant	103,710	Pêche et collecte du duvet d'eider
EUR	Portugal	Région viticole du Haut-Douro	Paysage viticole célèbre façonné par la tradition, qui reflète en même temps l'évolution technique, sociale et économique au profit des propriétaires.	2001	C	(iii) (iv)(v)	évolutif vivant	24,600	Région viticole.
EUR	Portugal	Paysage viticole de l'île du Pico	Ile volcanique où se pratique la viticulture, paysage de petits champs ceints de murs de pierre façonné par l'homme témoigne du travail de générations de petits paysans dans un environnement hostile.	2004	C	(iii) (v)	évolutif vivant	190	Viticulture.
EUR	Suède	Paysage agricole du sud d'Öland	Paysage agricole où l'homme s'est adapté aux contraintes physiques de la géologie et de la topographie. On assiste à une optimisation d'une diversité paysagère.	2000	C	(iv) (v)	évolutif vivant	56,323	Terres agricoles, et pâturages.
EUR	Suisse	Lavaux, vignoble en terrasses	Témoignage d'une interaction pluriséculaire entre les hommes et leur environnement, développé pour optimiser les ressources locales afin de produire un vin très apprécié qui a toujours été important pour l'économie locale.	2007	C	(iii) (iv)(v)	évolutif vivant	898	Exploitations viticoles, paysages en terrasses.

Analyse des paysages culturels dont la valeur est définie par des attributs relevant de l'agriculture, du pastoralisme ou de l'agropastoralisme (1992-2013)									
Région	États parties	NOM	DESCRIPTION DU BIEN	Année d'inscription	Culture/ Naturel/ Mixte	Critères	Catégorie du paysage culturel	Surfaces (ha)	Commentaires
LAC	Cuba	Vallée de Viñales	Vallée fertile propice à l'agriculture où fleurit une culture du tabac et une architecture traditionnelle.	1999	C	(iv)	évolutif: vivant	13 200	Techniques traditionnelles de production agricoles: culture du tabac
LAC	Mexique	Paysage d'agaves et anciennes installations industrielles de Tequila	Vastes paysages d'agaves, avec une forte production de Tequila depuis le XVème siècle, inculquée dans la culture.	2006	C	(ii) (iv) (v) (vi)	évolutif: vivant	35,019	Plantations de Tequila, création de terrasses et d'habitations, etc.
<b>BIENS TRANSFRONTALIERS</b>									
EUR	Autriche/ Hongrie	Paysage culturel de Fertő / Neusiedlersee	Carrefour culturel comme en atteste son paysage varié, résultat d'un processus évolutif et symbiotique d'interaction entre l'homme et son environnement physique.	2001	C	(v)	évolutif: vivant	68,369	levage et viticulture.
EUR	Espagne/France	Pyrénées - Mont Perdu	Paysage de montagne exceptionnel et paysage pastoral qui reflète un mode de vie agricole autrefois répandu dans les régions montagneuses d'Europe.	1997	M	(iii) (iv) (v) (vii) (viii)	évolutif: vivant	30,639	Paysage agropastoral.

Analyse des paysages culturels dont la valeur est définie par des attributs relevant de l'agriculture, du pastoralisme ou de l'agropastoralisme (1992-2013)									
Région	États parties	NOM	DESCRIPTION DU BIEN	Année d'inscription	Culturel/ Naturel/ Mixte	Critères	Catégorie du paysage culturel	Surfaces (ha)	Commentaires
AFR	Afrique du sud	Paysage culturel de Mapungubwe	Paysage culturel illustrant de manière vivante l'impact du changement climatique et témoignant de l'essor puis du déclin du royaume de Mapungubwe.	2003	C	(ii) (iii) (iv) (v)	évolutif: relique	28,169	Agriculture intensive (sorgho et mil), grand enclos bovins (Kraal).
AFR	Namibie	Twyfelfontein ou /Ui-//aes	Site fossile qui témoigne d'un pastoralisme nomade.	2007		(iii) (v)	évolutif: relique	9,194	Pastoralisme nomade.
ARB	République Arabe Syrienne	*Villages antiques du Nord de la Syrie	Témoignage remarquable des modes de vie ruraux et villageois de l'Antiquité tardive et de l'époque byzantine / Maîtrise des habitants de la production agricole.	2011	C	(iii) (iv) (v)	évolutif: relique	12,290	Parcelles agricoles romaines: vergers, oliviers, sur un massif calcaire (pâturage des troupeaux).
APA	Afghanistan	*Paysage culturel et vestiges archéologiques de la vallée de Bamiyan	Expression monumentale du Bouddhisme occidental, illustrant les développements artistiques et religieux.	2003	C	(i) (ii) (iii) (v) (vi)	évolutif: relique	159	Les canaux d'irrigation, les parcelles cultivées, plaine fertile de peupliers, les vergers de pommiers et bosquets pêche, les pâturages.
APA	Inde	Abris sous-roche du Bhimbetka	Bhimbetka est étroitement lié à une économie de chasse et de cueillette dont témoignent l'art rupestre et les vestiges de cette tradition des villages Adivasi locaux qui entourent ce site.	2003	C	(iii) (v)	évolutif: relique	1893	Chasse et cueillette qui se réfèrent à des sociétés préagricoles.
APA	Inde	Parc archéologique de Champaner-Pavagadh	Paysage spectaculaire qui comprend des sites préhistoriques (chalcolithique), la forteresse perchée sur les hauteurs d'une ancienne capitale hindoue, et les vestiges de la ville qui fut au XVIe siècle la capitale de l'État du Gujarat.	2004	C	(iii) (iv)(v) (vi)	évolutif: relique	1329	Structures agricoles et installations hydrauliques.
APA	Kazakhstan	Pétroglyphes du paysage archéologique de Tamgaly	Concentration de quelque 5 000 pétroglyphes, leur datation s'étend de l'âge de bronze jusqu'à nos jours.	2004	C	(iii)	évolutif: relique	900	Pétroglyphes de la vie et des croyances des populations pastorales dans les steppes d'Asie centrale.
EUR	Azerbaïdjan	Paysage culturel d'art rupestre de Gobustan	Témoignage exceptionnel d'un mode de vie disparu dans la mesure où les représentations graphiques attestent des activités associées à la pêche et à la chasse.	2007	C	(iii)(iv)	évolutif: relique	537	Élevage, chasse et pêche à un moment où le climat et la végétation de la région ont été plus chaud et plus humide qu'aujourd'hui.

\* Bien sur la Liste en péril

Analyse des paysages culturels dont la valeur est définie par des attributs relevant de l'agriculture, du pastoralisme ou de l'agropastoralisme (1992-2013)									
Région	États parties	NOM	DESCRIPTION DU BIEN	Année d'inscription	Culturel/ Naturel/ Mixte	Critères	Catégorie du paysage culturel	Surfaces (ha)	Commentaires
EUR	Islande	Parc national de Þingvellir	Site en plein air de l'Althing, comprend des vestiges de l'activité agricole au cours des XVIIIe et XIXe siècles.	2004	C	(iii) (vi)	évolutif: relique	9,270	Restes d'exploitations agricoles.
EUR	Islande	Parc national de Þingvellir	Paysage renfermant de nombreux vestiges associés à la première exploitation agricole du territoire: des bergeries entourées par leur petit champ de subsistance domestique.	2004	C	(iii) (vi)	évolutif: relique	9,270	Restes d'une exploitation agricole: culture des céréales entre le XVIIIème et le XIXème siècle.
EUR	Israël	Route de l'encens – Villes du désert du Néguev	Paysage d'anciennes villes nabatéennes, ainsi qu'une série de forteresses et de paysages agricoles avec un système ingénieux jalonnaient la route de l'encens et les épices.	2005	C	(iii) (v)	évolutif: relique	n/a	Vestiges d'un paysage agricole et pastorale.
EUR	Royaume-Uni de Grande Bretagne et d'Irlande du Nord	Île de St Kilda	Archipel volcanique habité pendant 2000 ans, elle a été marqué par la présence de l'homme jusqu'à 1930/ Économie de subsistance.	1986	M	(iii) (v) (vii) (ix) (x)	évolutif: relique	24,201	Systèmes d'exploitation des terres agricoles, produits avicoles et élevage d'ovins.
LAC	Cuba	Paysage archéologique des premières plantations de café du sud-est de Cuba	Témoignage unique et éloquent d'une forme d'exploitation agricole de la forêt vierge, dont les traces ont disparu dans les autres parties du monde.	2000	C	(iii) (iv)	évolutif: relique	81,475	Vestiges des plantations de café sur un terrain difficile.
LAC	Mexique	Grottes préhistoriques de Yagul et Mitla au centre de la vallée de Oaxaca	Bien témoignant de manière exceptionnelle de l'évolution du chasseur-cueilleur vers la communauté sédentarisée dans la région de la vallée de Oaxaca.	2010	C	(iii)	évolutif: relique	1,515	Évolution des nomades chasseurs-cueilleurs aux agriculteurs naissants/ domestication des plantes.
<b>BIENS TRANSFRONTALIERS</b>									
AFR	Sénégal / Gambie	Cercles mégalithiques de Sénégal-gambie	Les cercles de pierres s'insèrent dans un paysage agricole dans lequel les interventions ont été peu nombreuses.	2006	C	(i) (iii)	évolutif relique	9.85	Cercles de pierres se dressant sur un paysage agricole

\* Bien sur la Liste en péril



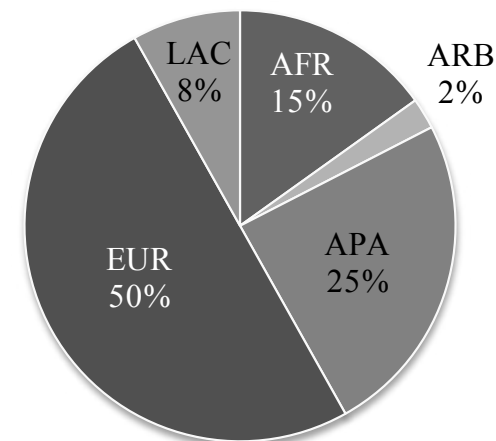
Analyse des paysages culturels dont la valeur est définie par des attributs relevant de l'agriculture, du pastoralisme ou de l'agropastoralisme (1992-2013)									
Région	États parties	NOM	DESCRIPTION DU BIEN	Année d'inscription	Culturel/ Naturel/ Mixte	Critères	Catégorie du paysage culturel	Surfaces (ha)	Commentaires
APA	Chine	*Parc national de Lushan	Site archéologique et foyer spirituel de la civilisation chinoise où vivaient les dynasties Shang et Zhou Yan de Fanzhou (1600-1000 avant JC).	1996	C	(ii) (iii) (iv) (vi)	Associatif	n/a	Agriculture, chasse et pêche.

\* Bien sur la Liste en péril

**Statistiques:**

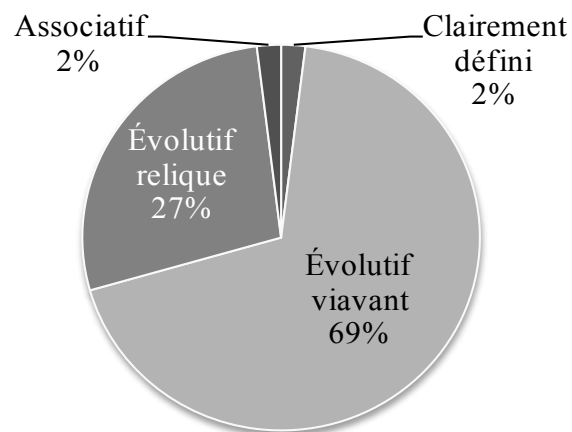
Paysages culturels du patrimoine mondial (1993-2013)						
Région	Total des paysages culturels	Les paysages culturels du patrimoine mondial à caractéristiques agricoles et/ou pastorales et agropastorales				
		Clairement défini	évolutif		Associatif	Total
vivant	relique					
AFR	13	/	6	3	/	9
ARB	2	/	1	1	/	2
APA	21	/	3	3	1	7
EUR	43	1	22	5	/	28
LAC	7	/	3	2	/	5
<b>Total</b>	<b>86</b>	<b>1</b>	<b>35</b>	<b>14</b>	<b>1</b>	<b>51</b>

Pourcentage des paysages culturels du patrimoine mondial par région (1993-2013)

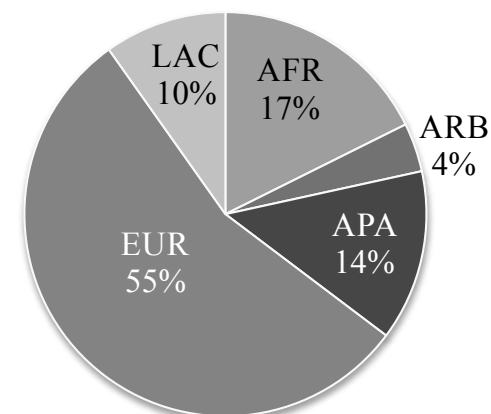


9 % des sites du patrimoine mondial sont inscrits en tant que paysages culturels (1993-2013)

Pourcentage des paysages culturels à caractéristiques agricoles et/ou pastorales et agropastorales par catégorie.



Pourcentage des paysages culturels à caractéristiques agricoles et/ou pastorales et agropastorales par région.



70% des paysages culturels ont des attributs relevant de l'agriculture, du pastoralisme ou de l'agropastoralisme

# Liste du patrimoine mondial sans les paysages culturels

Biens inscrits sur la Liste du patrimoine mondial liés à l'agriculture et/ou au pastoralisme:

A **Activité vivante**

B **Activité relique**

E **Représentation** 'f g'r t c vls wgu'qw'uf u<sup>3</sup> o gu'ci t leqrgulr cuwqt cwz 'qw'ci t qr cuwqt cwz '.....'

F **Nlpp'lpf k gev'qw'lp hwgpeg'gp'ò cvk<sup>2</sup> t g'f g'i gwkkp'f w'vgt t kwkt g**

## Analyse des biens inscrits sur la Liste du patrimoine non paysages culturels

Cette partie analyse les biens qui ne sont pas des paysages culturels mais dont la valeur peut être définie par des attributs relevant de l'agriculture, du pastoralisme ou de l'agropastoralisme et/ou les biens dont la valeur universelle exceptionnelle n'est pas défini par des pratiques agricoles ou pastorales mais où les pratiques agro/pasto et agropastorales ont un lien direct ou une influence en matière de gestion du territoire. L'objectif est de montrer combien il y a une forte prévalence des problématiques agricoles.

Identification des biens inscrits sur la Liste du patrimoine mondial dont la valeur universelle exceptionnelle est définie par des attributs relevant de pratiques ou systèmes agricoles/pastoraux ou agropastoraux (activités vivante)									
Région	États parties	NOM	DESCRIPTION DU BIEN	Année d'inscription	Culturel/ Naturel/ Mixte	Critères	Catégorie	Surfaces (ha)	Commentaires
AFR	Ouganda	*Tombes des rois du Buganda à Kasubi	Centre spirituel majeur pour les Bagandas, où les pratiques traditionnelles et culturelles ont été préservées, la plus grande partie est une zone agricole, exploitée selon les méthodes traditionnelles.	2001	C	(ii)(iv) (v)	Agriculture/ Élevage	172,116	Élevage traditionnel sur des sites agricoles; (matières organiques: Herbes à usages médicinales et autres plantes).
AFR	Tanzanie, République- Uni de	Parc national du Kilimandjaro	Le parc abrite le plus grand massif volcanique isolé du monde et la plus haute montagne d'Afrique qui est entourée d'une forêt de montagne.	1987	N	(vii)	Agriculture	75,575	Utilisation de la forêt pour l'agriculture à petite échelle et l'apiculture par la population Chegga.
AFR	Tanzanie, République- Uni de	Zone de conservation de Ngorongoro	Paysage diversifié dû à l'usage multiple des terres, la faune sauvage coexistant avec des pasteurs Massai semi-nomades pratiquant l'élevage du bétail, elle comprend le spectaculaire cratère du Ngorongoro, la plus grande caldeira du monde.	1979	M	(iv)(vii) (viii) (ix)(x)	Agriculture	n/a	Diversité d'usage des terres et pâturage traditionnel du bétail
ARB	Émirats Arabes Unis	Sites culturels d'Al Ain (Hafit, Hili, Bidaa Bint Saud et les oasis)	Bien sériel datant de la période néolithique, doté d'un ingénieux système d'irrigation: Aflaj. Témoignage exceptionnel d'une transition de la chasse-cueillette à la sédentarisation.	2011	C	(iii)(iv) (v)	Agriculture/ Élevage	4,945	Élevage de chameaux/ système d'irrigation «aflaj».

\* Bien sur la Liste en péril

Identification des biens inscrits sur la Liste du patrimoine mondial dont la valeur universelle exceptionnelle est définie par des attributs relevant de pratiques ou systèmes agricoles/pastoraux ou agropastoraux									
Région	États parties	NOM	DESCRIPTION DU BIEN	Année d'inscription	Culturel/ Naturel/ Mixte	Critères	Catégorie	Surfaces (ha)	Commentaires
ARB	Oman	Systèmes d'irrigation aflaj d'Oman	Bien classé pour l'ingéniosité hydraulique, Le système d'irrigation conduit l'eau des sources souterraines, par gravité, sur des kilomètres pour alimenter l'agriculture et les peuplements permanents.	2006	C	(v)	Agriculture.	1,456	Palmerais, systèmes d'irrigation «Aflaj».
ARB	Arabie Saoudite	Site archéologique de Al-Hijr (Madain Salih)	Témoignage d'un développement des techniques agricoles nabatéennes à partir de nombreux puits artificiels en sol rocheux. Ces puits sont encore utilisés.	2008	C	(ii)(iii)	Agriculture.	1,621	Puits d'eau (période nabatéenne) et traces de plantations.
ARB	Oman	Fort de Bahla	Exemple d'une fortification oasienne de l'époque médiévale islamique, illustrant le savoir-faire des premiers habitants pour utiliser l'eau à des fins agricoles et domestiques.	1987	C	(iv)	Agriculture.	n/a	Système de puits «Falaj», et de canaux souterrains pour l'alimentation de la palmeraie.
APA	Chine	Tulou du Fujian	Site comprenant 46 maisons de terre, construites entre le XVe et le XXe siècle, disséminées sur plus de 120 km et dressées au milieu de rizières, de champs de thé ou de tabac.	2008	C	(iii)(iv) (v)	Agriculture.	153	Rizières, culture de thé et de tabac.
APA	Chine	Diaolou et villages de Kaiping	Les diaolou et les villages alentours sont exceptionnels pour leur relation harmonieuse avec le paysage agricole. Fusion complexe et audacieuse entre les styles architecturaux chinois et occidentaux, épanouissement ultime des traditions locales.	2007	C	(ii)(iii) (iv)	Agriculture.	372	Paysage agricole.

\* Bien sur la Liste en péril

Identification des biens inscrits sur la Liste du patrimoine mondial dont la valeur universelle exceptionnelle est définie par des attributs relevant de pratiques ou systèmes agricoles/pastoraux ou agropastoraux									
Région	États parties	NOM	DESCRIPTION DU BIEN	Année d'inscription	Culturel/ Naturel/ Mixte	Critères	Catégorie	Surfaces (ha)	Commentaires
APA	Îles Salomon	*Rennell Est	île la plus australe de l'archipel des Salomon, Rennell est le plus grand atoll corallien surélevé du monde.	1998	N	(ix)	Agriculture/ pêche/ chasse	37,000	Agriculture de subsistance, pêche et chasse.
APA	Iran	Bam et son paysage culturel	L'oasis de Bam repose sur des canaux d'irrigations souterrains, dit : Qanāts	2004	C	(ii)(iii) (iv)(v)	Agriculture	n/a	Gestion de l'eau: système de conduite d'eaux souterrain; irrigation des palmerais.
APA	Népal	Parc national de Sagarmatha	Paysage montagneux grandiose où culmine le plus haut sommet du monde: l'Everest, la gestion des ressources naturelles est assurée par les autochtones «Sherpas» qui contribuent à la conservation du site.	1979	N	(vii)	Agriculture.	124,400	Activités agricoles.
APA	Papouasie-Nouvelle Guinée	Ancien site agricole de Kuk	Témoignage d'une exploitation agricole cultivée presque continuellement depuis 7000, le site présente des vestiges archéologiques bien conservés montrant l'évolution technologique qui a transformé le paysage.	2008	C	(iii)(iv)	Agriculture.	116	Développement indépendant des pratiques agricoles.
APA	Tadjikistan	Sarazm	Centre de peuplement parmi les plus anciens d'Asie centrale, situé entre une zone montagneuse propice à l'élevage du bétail par les bergers nomades. Grande vallée favorable au développement de l'agriculture.	2010	C	(ii)(iii)	Agriculture/ Élevage.	16	Agriculture et élevage.
EUR	Espagne	Palmeraie d'Elche	Unique témoignage d'un paysage de palmeraies arabe sur le continent Européen. Systèmes complexes d'irrigations et d'exploitation agricole sur des terres arides.	2000	C	(ii)(v)	Agriculture.	n/a	Agriculture: culture des dattes.

\* Bien sur la Liste en péril

Identification des biens inscrits sur la Liste du patrimoine mondial dont la valeur universelle exceptionnelle est définie par des attributs relevant de pratiques ou systèmes agricoles/pastoraux ou agropastoraux									
Région	États parties	NOM	DESCRIPTION DU BIEN	Année d'inscription	Culturel/ Naturel/ Mixte	Critères	Catégorie	Surfaces (ha)	Commentaires
EUR	Fédération de Russie	Montagnes dorées de l'Altai	Centre régional important de la biodiversité des plantes et des espèces animales. La plus complète zone végétale d'altitude en Sibérie centrale.	1998	N	(x)	Agriculture.	1,611,457	Pastoralisme traditionnel, avec une faible intensité de l'agriculture, de la chasse et de la cueillette.
EUR	Norvège	Région de Laponie	Région circumpolaire au nord du pays, un des derniers espaces où se pratique encore un mode de vie ancestral fondé sur la transhumance.	1996	M	(iii)(v) (vii) (viii) (ix)	Élevage.		Transhumance des troupeaux de rennes vers les montagnes.
EUR	Pays-Bas	Schokland et ses environs	Paysage illustrant la perpétuelle lutte menée par les Néerlandais contre l'eau, le site atteste d'une occupation préhistorique et historique d'une zone de tourbe humide typique.	1995	C	(iii)(v)	Agriculture.	1,306	Zones humides et agricoles.
EUR	États-Unis d'Amérique	Parc national des Great Smoky Mountains	Parc d'une beauté exceptionnelle abritant des milliers d'espèces végétales et animales/ Premier témoignage de l'horticulture en Amérique du Nord, aujourd'hui la plupart des gens qui y habitent sont encore agriculteurs	1983	N	(vii) (viii) (ix) (x)	Agriculture.	209,000	Agriculture primitive sur les plaines inondables/ Horticulture.
EUR	États-Unis d'Amérique	Taos Pueblo	Exemple remarquable typique d'un ensemble architectural de la période préhispanique des Amériques, unique dans la région, conservé grâce à la culture de la communauté indigène, il a maintenu la plupart de ses formes traditionnelles jusqu'à nos jours.	1992	C	(iv)	Agriculture.	19	Activité céréalière/ élevage de bétails.

\* Bien sur la Liste en péril

Identification des biens inscrits sur la Liste du patrimoine mondial dont la valeur universelle exceptionnelle est définie par des attributs relevant de pratiques ou systèmes agricoles/pastoraux ou agropastoraux									
Région	États parties	NOM	DESCRIPTION DU BIEN	Année d'inscription	Culturel/ Naturel/ Mixte	Critères	Catégorie	Surfaces (ha)	Commentaires
EUR	États-Unis d'Amérique	Parc national des volcans d'Hawaï	Ile édifée par des processus volcaniques, formant des volcans boucliers. Le paysage du Parc est représentatif d'un changement dynamique relativement constant.	1987	N	(viii)	Agriculture.	87,940	Zones agricoles.
EUR	États-Unis d'Amérique	Site historique d'Etat des Cahokia Mounds	Plus grand foyer de peuplement précolombien au nord du Mexique, une population essentiellement agricole au bord du Mississippi.	1982	C	(iii)(iv)	Agriculture.	591	Grand ouvrage préhistorique en terre des Amériques/ Agriculture communale.
LAC	Pérou	Ville sacrée de Caral-Supe	Paysage culturel et naturel d'une grande beauté relativement épargné par le développement.	2009	C	(ii)(iii)(iv)	Agriculture.	626	Zone consacrée à une agriculture non industrialisée.

\* Bien sur la Liste en péril



Identification des biens inscrits sur la Liste du patrimoine mondial dont la valeur universelle exceptionnelle est définie par des attributs relevant de pratiques ou systèmes agricoles/pastoraux ou agropastoraux (activité religieuse)									
Région	États parties	NOM	DESCRIPTION DU BIEN	Année d'inscription	Culturel/ Naturel/ Mixte	Critères	Catégorie	Surfaces (ha)	Commentaires
AFR	Botswana	Tsodilo	Site renfermant la mémoire de l'évolution humaine et environnementale sur une durée d'au moins 100 000 ans.	2001	C	(i)(ii) (iv)	Agriculture.	n/a	Fourageurs agropastoraux de l'âge de pierre tardif et du début de l'âge de fer. Élevage domestique dans le VIIème et VIIIème siècles (en Divuyu et Nqoma).
AFR	Niger	Parc national du « W », sites archéologiques	Reflet des interactions entre l'homme et les ressources naturelles, depuis le néolithique, représente l'évolution de la diversité biologique dans cette zone de transition entre savanes et forêts.	1996	N	(iii)(iv) (v)	Pastoralisme.	898	Peuls: éleveurs bovins / bergers.
ARB	Jordanie	Petra	Site archéologique des plus célèbres. On y trouve les traces du barrage de diversion, le tunnel de Muthlim, les canaux d'irrigation, les aqueducs, les réservoirs et les citernes offrent autant d'exemples éminents d'une technologie hydraulique datant des premiers siècles av. J.-C. jusqu'à notre ère.	1985	C	(i)(iii) (iv)	Agriculture.	n/a	Ancienne activité agricole (en milieu désertique) avec un système étendu de canalisations: réservoirs et barrages.
ARB	Oman	Terre de l'encens	Site archéologique illustrant la production et le commerce de l'encens, un des plus luxueux produits de commerce du vieux monde dans l'Antiquité. L'oasis et les ports sont des exemples remarquables d'habitats médiévaux fortifiés dans la région du golfe Persique.	2000	C	(iii)(iv)	Agriculture	850	Les arbres d'encens de l'Ouad Dawkah.
ARB	Yémen	*Ville historique de Zabid	Ancienne capitale du Yémen du XIIIe au XVe siècle, l'architecture domestique et militaire de Zabid, l'organisation du tissu urbain et défensif telle qu'elle transparait à travers les vestiges des remparts, les tours de gué et la citadelle.	1993	C	(ii)(iv) (vi)	Agriculture	n/a	Vaste réseau de canalisation, des plaines fertiles, des pâturages et des terres agricoles (Asher tribu).

\* Bien sur la Liste en péril

Identification des biens inscrits sur la Liste du patrimoine mondial dont la valeur universelle exceptionnelle est définie par des attributs relevant de pratiques ou systèmes agricoles/pastoraux ou agropastoraux									
Région	États parties	NOM	DESCRIPTION DU BIEN	Année d'inscription	Culturel/ Naturel/ Mixte	Critères	Catégorie	Surfaces (ha)	Commentaires
APA	Sri Lanka	Hauts plateaux du centre de Sri Lanka	Forêts de montagne qui abritent une variété de flore et de faune en danger. La région est considérée comme un point chaud de la biodiversité du Sri Lanka.	2010	N	(ix)(x)	Agriculture/ Chasse.	56,844	Vestiges archéologiques de l'agriculture, et de la chasse.
APA	Thaïlande	Site archéologique de Ban Chiang	Site préhistorique témoin de l'existence d'activités agricoles ainsi que de la production et de l'utilisation de métaux.	1992	C	(iii)	Agriculture	64	Témoignage d'une activité agricole.
EUR	Croatie	Plaine de Stari Grad	Stari Grad témoigne de la diffusion du modèle géométrique grec, de la répartition des sols agricoles dans le monde méditerranéen durant le IV <sup>ème</sup> siècle avant JC.	2008	C	(ii)(iii) (v)	Agriculture	1,377	Système complexe d'exploitation des terres.
EUR	Turquie	Site néolithique de Çatal Höyük	Situé dans le sud du plateau anatolien, le site témoigne de l'évolution de l'organisation sociale et des pratiques culturelles.	2012	C	(iii) (iv)	Agriculture	111	Vestiges d'implantations agricoles.
EUR	États-Unis d'Amérique	Parc national de Mesa Verde	Site préhistorique d'habitats indiens ancestraux «Pueblo» construit du VI <sup>e</sup> au XII <sup>e</sup> siècle, témoignage des anciennes traditions culturelles des tribus amérindiennes	1978	C	(iii)	Agriculture	21,043	Terres agricoles avec un système d'irrigation basé sur un réseau de réservoirs et de barrages.
LAC	Colombie	Parc archéologique de San Agustín	Site archéologique où se dresse le plus grand ensemble de sculptures mégalithiques d'Amérique du Sud, monument religieux et témoin de la créativité artistique de la culture préhispanique développée dans l'environnement tropical hostile du nord des Andes.	1995	C	(iii)	Agriculture	/	Vestiges d'une agriculture de subsistance.
LAC	Guatemala	Parc national de Tikal	Un des sites majeurs de la civilisation maya durant le VI <sup>e</sup> siècle av. J.-C. La ville en ruine au milieu du parc témoigne de l'évolution culturelle de la société Maya.	1979	M	(i)(iii) (iv)(ix) (x)	Agriculture	57,600	Évolution de la chasse-cueillette à l'agriculture.

\* Bien sur la Liste en péril

Identification des biens inscrits sur la Liste du patrimoine mondial dont la valeur universelle exceptionnelle est définie par des attributs relevant de pratiques ou systèmes agricoles/pastoraux ou agropastoraux (représentation)									
Région	États parties	NOM	DESCRIPTION DU BIEN	Année d'inscription	Culturel/ Naturel/ Mixte	Critères	Catégorie	Surfaces (ha)	Commentaires
AFR	Malawi	Art rupestre de Chongoni	Site rupestre reflétant la tradition des agriculteurs, des peintures et des chasseurs-cueilleurs BaTwa qui habitèrent le secteur à partir de l'âge de pierre tardif.	2006	C	(iii) (iv) (v)	Agriculture	24,600	Illustrations sur les agriculteurs Chewa.
ARB	Algérie	Tassili n'Ajjer	Paysage lunaire, il abrite l'un des plus importants ensembles d'art rupestre préhistorique du monde. Plus de 15 000 dessins et gravures.	1982		(i) (iii) (vii) (viii)	Élevage/ Pastoralisme	72,00000	Représentations de la domestication des chevaux et des chameaux./ Abondance de gibier/ Vie pastorale.
ARB	Jordanie	Zone protégée du Wadi Rum	Art rupestre retrassant 12 000 ans d'histoire d'une population agricole.	2011	C	(iii) (v) (vii)	Agriculture/ Élevage	74,180	Fourrage, pâturage du bétails (le chèvre Baladi noir, le mouton Najdi, le dromadaire Arabe)/ Vergers d'olive, production de blé et d'orge.
APA	Australie	Parc national de Kakadu	Réserve archéologique et ethnologique unique, peintures et gravures rupestres provenant des chasseurs et des pêcheurs du néolithique jusqu'aux aborigènes qui l'habitent encore au XXe siècle.	1981	M	(i) (vi) (vii) (ix) (x)	Agriculture	1,980,995	Pratiques agricoles des chasseurs-cueilleurs de la préhistoire aux autochtones qui y vivent encore.
APA	Mongolie	Ensembles de pétroglyphes de l'Altaï mongol	En partie boisée, la vallée offrait un habitat aux chasseurs. Les représentations postérieures correspondent à la transition vers le pastoralisme et la transition vers un nomadisme équestre.	2011	C	(iii)	Agriculture/ Pastoralisme	11,300	Nomadisme équestre comme mode de vie.
EUR	Norvège	Art rupestre d'Alta	Site rupestre préhistorique nordique conservant la trace d'un habitat qui dura à peu près de 4200 à 500 av. J.-C. Des milliers de peintures et gravures d'activité humaine à l'époque préhistorique aux confins du Grand Nord.	1985	C	(iii)	Chasse/ pêche	n/a	Chasse et pêche entre l'âge de pierre tardif et le début de l'âge de fer.

\* Bien sur la Liste en péril

Identification des biens inscrits sur la Liste du patrimoine mondial qui ne sont pas des paysages culturels, dont la valeur universelle exceptionnelle n'est pas définie par des pratiques agricoles ou pastorales ou agropastorales mais où ces pratiques ont un lien indirect ou une influence en matière de gestion du territoire

Région	États parties	NOM	DESCRIPTION DU BIEN	Année d'inscription	Culturel/ Naturel/ Mixte	Critères	Catégorie	Surfaces (ha)	Commentaires
AFR	Afrique du sud	Aires protégées de la Région florale du Cap	Site sériel jouissant d'une diversité paysagère exceptionnelle, ainsi que de structures intéressantes d'endémisme.	2004	N	(ix) (x)	Agriculture/Élevage	1,315,000	Élevage/pâturage pratiqués par des pastoralistes Khoi; plaines transformées par l'agriculture: culture de blé et de fruits à feuilles caduques.
AFR	Afrique du sud	Dôme de Vredefort	Paysages rural et naturel en série illustrant la plus ancienne structure d'impact de météorite sur la terre d'un rayon de 190 km, phénomène qui a causé des changements planétaires dévastateurs.	2005	N	(viii)	Agriculture	n/a	149 exploitations de culture de maïs principalement/ pâturages avec des cultures dispersés dans les vallée.
AFR	Madagascar	Colline royale d'Ambohimanga	Lieu de l'unification malgache, constitué d'une cité royale, d'un site funéraire royale et d'un ensemble de lieux sacrés, la colline est un lieu de tradition culturelle et spirituel, elle abrite les vestiges d'une forêt primaire conservant de nombreuses espèces végétales endémiques.	2001	C	(iii) (iv) (vi)	Agriculture	59	Terrasses agricoles: rizières, canaux d'irrigation / plantes médicinales/ pâturages (zébus africains).
AFR	Nigéria	Forêt sacrée d'Osun-Oshogbo	Une des dernières zones de la forêt primaire considérée par tout le peuple Yoruba comme un symbole identitaire.	2005	C	(ii) (iii) (vi)	Agriculture/ Pêche	75	Plantations de teck, agriculture et pêche.
AFR	Maurice	Aapravasi Ghat	Premier site au monde où on a connu l'abolition de l'esclavage, avec une main d'œuvre engagé sous contrat pour travailler dans les plantations sucrières de l'île Maurice.	2006	C	(iii)(v)	Agriculture	0.16	Existence de plantations de canne à sucre.
AFR	Niger	*La Réserve Naturelle Nationale de l'Aïr et du Ténéré	Paysage désertique et une des plus grandes aires protégées d'Afrique. Sur les vallées les plus importantes, où les réserves d'eau dans les réservoirs alluviaux sont conséquents, un habitat très spécifique se développe associant une activité agropastorale typique de la région.	1991	N	(iii) (v) (vii) (ix) (x)	Agriculture/ Pastoralisme	24,201	Transhumance pastorale , élevage de chèvres et de chameaux par les habitants Touaregs. Agriculture irriguée, culture du blé, des fruits, des légumes et des dattes, olivier sauvage, millet et sorgho

\* Bien sur la Liste en péril

Identification des biens inscrits sur la Liste du patrimoine mondial qui ne sont pas des paysages culturels, dont la valeur universelle exceptionnelle n'est pas définie par des pratiques agricoles ou pastorales ou agropastorales mais où ces pratiques ont un lien indirect ou une influence en matière de gestion du territoire									
Région	États parties	NOM	DESCRIPTION DU BIEN	Année d'inscription	Culturel/ Naturel/ Mixte	Critères	Catégorie	Surfaces (ha)	Commentaires
AFR	République démocratique du Congo	*Parc national de Kahuzi-Biega	Vaste étendue de forêt tropicale primaire, le site abrite aussi des formations végétales globalement peu répandues comme les marais et les tourbières d'altitude et les forêts marécageuses et ripicoles.	1980	N	(x)	Agriculture	600,000	Moyens de subsistance traditionnels basés sur l'agriculture itinérante.
AFR	*Sénégal	Parc national du Niokolo-Koba	Bien abritant une diversité faunique remarquable et unique: ensemble d'écosystèmes typiques de cette région / Formations de forêts-galeries, des savanes herbacées inondables, des mares et des forêts sèches.	1981	N	(x)	Agriculture/ Élevage	913,000	Habité par des populations agricoles, éleveurs de bétail.
AFR	Zimbabwe	Monts Matobo	Centre important pour la communauté locale qui utilise toujours les lieux sacrés et les sanctuaires en étroite liaison avec leurs activités traditionnelles, sociales et économiques. Il abrite une collection de peintures rupestres exceptionnelles.	2003	C	(iii)(v) (vi)	Agriculture// Élevage	205,000	Représentations des chasseurs-cueilleurs de l'âge de pierre et d'une société agricole (culture et élevage).
ARB	Bahreïn	Qal'at al-Bahreïn – ancien port et capitale de Dilmun	Exemples uniques d'architecture publique de la culture Dilmun. Les palmeraies protégées entourent le site illustrant le paysage agricole typique de la région depuis le IIIe siècle avant J.-C.	2005	C	(ii)(iii) (iv)	Agriculture	32	Palmeraies et jardins agricoles en zone tampon.
ARB	Jordanie	Um er-Rasas (Kastrom Mefa'a)	Site archéologique peu fouillé, comprenant des vestiges des périodes Romaine et Byzantine. Des vestiges d'anciennes activités agricoles parsèment le site et ses environs.	2004	C	(i)(iv) (vi)	Agriculture	24	Vestiges d'anciennes activités agricoles aux alentours du site. Terrassements, canalisations d'eau (réservoirs).
ARB	Oman	Sites archéologiques de Bat, Al-Khutim et Al-Ayn	Site protohistorique de Bat, au voisinage d'une palmeraie de l'intérieur du sultanat d'Oman.	1988	C	(iii) (iv)	Agriculture	n/a	Site proche d'une palmeraie et des rizières en terrasses au sud-est de l'Oued
APA	Australie	Parc national de Purnululu	Région isolée, considérée comme un milieu sauvage.	2003	N	(v i i) (viii)	Élevage	239,723	Surexploitation des pâtures en zone tampon par les bovins de la population autochtone.

\* Bien sur la Liste en péril

Identification des biens inscrits sur la Liste du patrimoine mondial qui ne sont pas des paysages culturels, dont la valeur universelle exceptionnelle n'est pas définie par des pratiques agricoles ou pastorales ou agropastorales mais où ces pratiques ont un lien indirect ou une influence en matière de gestion du territoire									
Région	États parties	NOM	DESCRIPTION DU BIEN	Année d'inscription	Culturel/ Naturel/ Mixte	Critères	Catégorie	Surfaces (ha)	Commentaires
APA	Cambodge	Angkor	Principaux sites archéologiques de l'Asie du Sud-Est, consiste en une foule de temples, de structures hydrauliques (bassins, digues, réservoirs, canaux) et de routes de communication.	1992	C	(i) (ii) (iii) (iv)	Agriculture	n/a	Population agricole spécialisée en culture du riz.
APA	Nouvelle Zélande	Te Wahipounamu – zone sud-ouest de la Nouvelle-Zélande	Bien illustrant nombre d'exemples classiques des processus tectoniques, climatiques et glaciaires qui ont façonné la Terre.	1990	N	(vii) (viii) (ix) (x)	Pastoralisme/ Pêche et chasse	2,600,000	Pêche, chasse de loisirs / Réglementation des concessions pastorales.
EUR	Turquie	Parc national de Göreme et sites rupestres de Cappadoce	Paysage saisissant modelé par l'érosion, la vallée de Göreme et ses environs abritent des sanctuaires rupestres, des habitations, des villages troglodytiques et des villes souterraines, vestiges d'un habitat humain traditionnel	1985	M	(i) (iii) (v) (vii)	Agriculture	9,884	Paysage agricole environnant aux villages.
EUR	Turquie	Hierapolis-Pamukkale	Site abritant des ruines d'établissements thermaux, de temples et d'autres monuments grecs.	1988	M	(iii) (iv) (vii)	Agriculture	1,077	Zones agricoles autour des villages, traversées par les canalisations d'eau thermale.
LAC	Argentine	Ensemble et les estancias jésuites de Córdoba	Exemples exceptionnels de brassage des valeurs culturelles européennes et indigènes en Amérique du sud à une époque déterminante.	2000	C	(ii)(iv)	Agriculture/ Élevage.	38	Exploitation agricole: jardins potagers/ Vaste enclors à bétails.
LAC	Argentine	Quebrada de Humahuaca	La vallée est un haut lieu de transition des Incas, axe culturel majeur.	2003	C	(ii) (iv) (v)	Agriculture	172,116	Agriculture et systèmes hydrauliques.
LAC	Honduras	*Réserve de la biosphère Río Plátano	Réserve naturelle et site archéologique important, incluant une partie encore vierge de la forêt tropicale.	1982	N	(vii) (viii) (ix) (x)	Agriculture	350,000	Petites parcelles agricoles à l'intérieur du parc.
LAC	Panama	Parc national du Darien	Parc exceptionnelle avec une variété d'habitats : plages de sable, côtes rocheuses, mangroves, marécages, forêts tropicales abritant une faune et une flore remarquables.	1981	N	(vii) (ix) (x)	Agriculture	575,000	Présence de petites parcelles agricoles.

\* Bien sur la Liste en péril

Identification des biens inscrits sur la Liste du patrimoine mondial qui ne sont pas des paysages culturels, dont la valeur universelle exceptionnelle n'est pas définie par des pratiques agricoles ou pastorales ou agropastorales mais où ces pratiques ont un lien indirect ou une influence en matière de gestion du territoire									
Région	États parties	NOM	DESCRIPTION DU BIEN	Année d'inscription	Culturel/ Naturel/ Mixte	Critères	Catégorie	Surfaces (ha)	Commentaires
LAC	Sainte-Lucie	Zone de gestion des Pitons	Complexe volcanique façonné par un usage multiple des terres où l'agriculture, la pêche artisanale ainsi que les établissements humains «1.500 habitants» sont autorisés.	2004	N	(vii) (viii)	Agriculture/ Pêche	2909	Agriculture/ Pêche artisanale.
LAC	Venezuela (République bolivarienne du)	Parc national de Canaima	Parc très peu peuplé: les Pemon ont maintenu leur modes de vie traditionnels.	1994	N	(vii) (viii) (ix) (x)	Agriculture/ Chasse	3,000,000	Agriculture itinérante, chasse et cueillette
<b>BIENS TRANSFRONTALIERS</b>									
EUR/ APA	Fédération de Russie/Mongolie	Bassin d'Ubs Nuur	Site divisé en douze aires protégées, il comprend une vaste gamme d'écosystèmes qui représentent les principaux biomes de l'Eurasie orientale.	2003		(ix) (x)	Pastoralisme	898,064	Le pastoralisme nomade sur les pâturages des steppes du bassin.

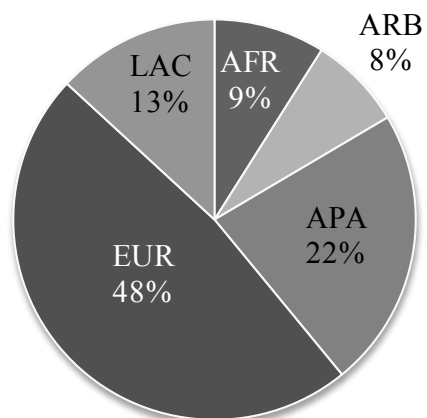
\* Bien sur la Liste en péril

**Statistiques:**

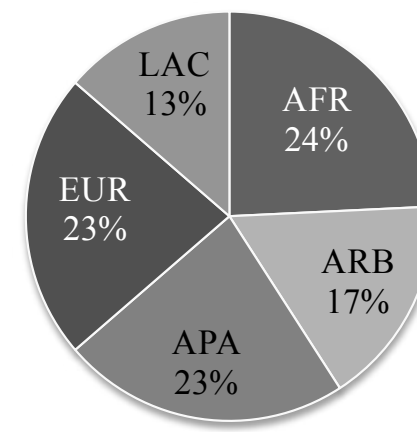
Sites du patrimoine mondial (1972-2013) à caractéristiques agricoles ou pastorales ou agropastorales							
Région	Nombre total des sites du patrimoine mondial	Pourcentage des sites du patrimoine mondial	Sites à caractéristiques agricoles ou pastorales ou agropastorales				
			A (vivants)	B (reliques)	C (représentations)	D (associés)	Total
AFR	88	9 %	4	2	1	9	16
ARB	74	8 %	3	3	2	3	11
APA	221	22 %	7	2	2	4	15
EUR	470	48 %	8	3	1	3	15
LAC	129	13 %	1	2	0	6	9
Total	981		23	12	6	25	66

7 % des sites du patrimoine mondial ont des caractéristiques agricoles ou pastorales et agropastorales.

Pourcentage des sites du patrimoine mondial par région (1972-2013)

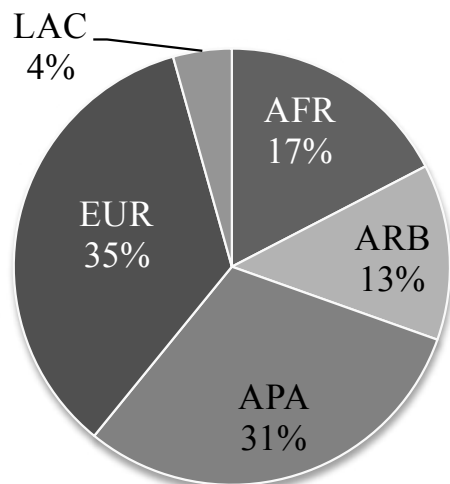


Pourcentage des sites à caractéristiques agricoles ou pastorales ou agropastorales par région.

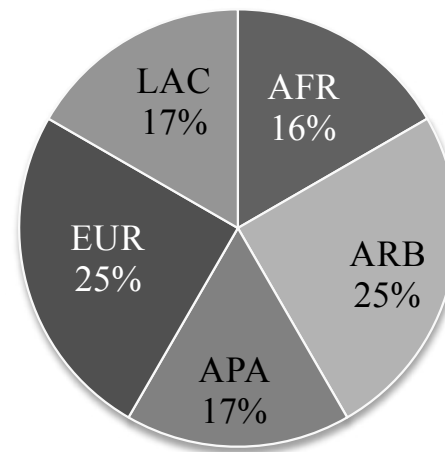




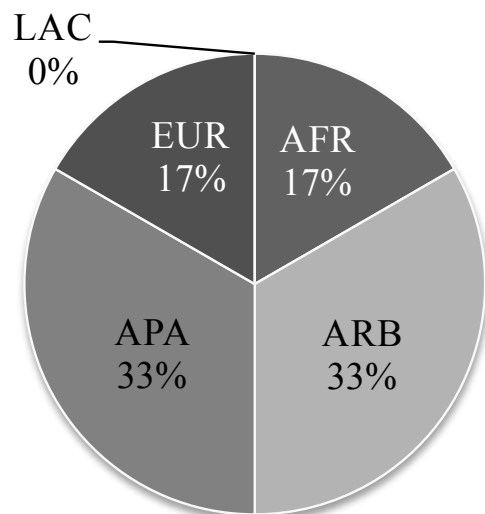
Pourcentage du groupe A (sites du patrimoine mondial) par région



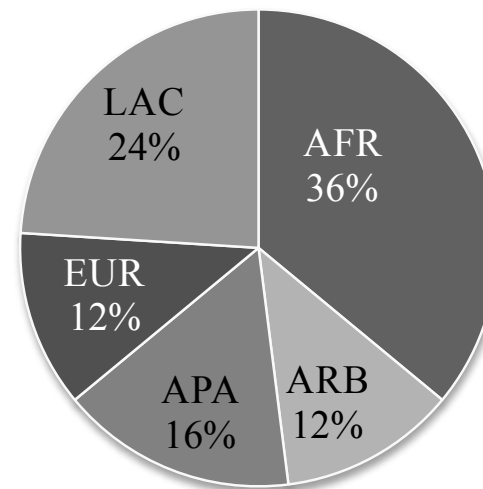
Pourcentage du groupe B (sites du patrimoine mondial) par région



Pourcentage du groupe C (sites du patrimoine mondial) par région



Pourcentage du groupe D (sites du patrimoine mondial) par région



# Liste indicative

A Biens inscrits sur la liste indicative liés à l'agriculture et/ou au pastoralisme: **activité vivante**

B Biens inscrits sur la liste indicative liés à l'agriculture et/ou au pastoralisme: **activité relique**

C Biens inscrits sur la liste indicative dont l'**activité est associée** à l'agriculture et au pastoralisme

## Analyse des biens inscrits sur les listes indicatives

Identification des biens inscrits sur les listes indicatives du patrimoine mondial dont la valeur universelle exceptionnelle est définie par des attributs relevant de pratiques ou de systèmes agricoles ou pastoraux ou agropastoraux (activité vivante ou relique) et où les pratiques agricoles ou pastorales ou agropastorales ont un lien indirect ou une influence en matière de gestion du territoire.

Identification des biens inscrits sur les listes indicatives du patrimoine mondial dont la valeur universelle exceptionnelle est définie par des attributs relevant de pratiques ou de systèmes agricoles ou pastoraux ou agropastoraux.							
Région	États parties	NOM	DESCRIPTION DU BIEN	Année de soumission	Culturel/ Naturel/ Mixte	Critères	Commentaires
AFR	Afrique du sud	The Cape Winelands Cultural Landscape	Paysage culturel viticole / Architecture vernaculaire associé à l'histoire de l'esclavage de la région.	2009	C	(ii) (iii) (iv) (v)	viticulture (essentiellement pour la production de vin).
AFR	Bénin	Site Lacustre de Ganvié	Village parsemé d'habitations proche d'une vaste zone lagunaire, un environnement lacustre qui constitue un écosystème autonome.	1996	C	(v) (vi)	Pêche et le développement de la technique «acadja» pour la pisciculture.
AFR	Botswana	Mapungubwe Cultural Landscape	Paysage culturel naturel, géré depuis des siècles par des communautés agropastorales.	2010	C	(ii) (iii) (iv) (v)	Agropastoralisme: agriculture, pâturage et élevage.
AFR	Cameroun	Partie camerounaise du Lac Tchad	Riche en terme de biodiversité, les rives du lac sont devenues un véritable potager pour la population «N'Djamena». L'agriculture de décrue fait vivre environ 40.000 Tchadiens.	2006	N	(ix) (x)	Pêche, élevage et agriculture (fruits, légumes, riz, maïs).
AFR	Congo	Domaine royal de Mbé	Paysage culturel et domaine royal, les populations locales vivent en harmonie avec leur environnement dans le respect des traditions.	2008	C	(v) (vi)	Agriculture/ Pastoralisme itinérant.
AFR	Comores	Ecosystèmes terrestres et paysage culturel de l'Archipel des Comores	Paysage culturel en région volcanique, où on y trouve des parcelles de culture agroforestière.	2007	M	(v) (viii) (ix) (x)	Parcelles agricoles pour une production alimentaire (tarots, manioc, banane, mangue, noix de coco, arbres fruitiers), production de légumes et élevage de bétails dans les parties basses de Kartala.
AFR	Comores	Ecosystèmes terrestres et paysage culturel de l'Archipel des Comores	Paysage culturel en région volcanique, où on y trouve des parcelles de culture agroforestière.	2007	M	(v) (viii) (ix) (x)	Parcelles agricoles pour une production alimentaire (tarots, manioc, banane, mangue, noix de coco, arbres fruitiers), production de légumes et élevage de bétails dans les parties basses de Kartala.

A

Identification des biens inscrits sur les liste indicatives du patrimoine mondial dont la valeur universelle exceptionnelle est définie par des attributs relevant de pratiques ou de systèmes agricoles ou pastoraux ou agropastoraux.							
Région	États parties	NOM	DESCRIPTION DU BIEN	Année de soumission	Culturel/ Naturel/ Mixte	Critères	Commentaires
AFR	Erythrée	Qoahito Cultural Landscape	Cadre exceptionnel géré pendant des siècles par des populations de pasteurs et d'agriculteurs, exploitant les ressources limitées pour assurer leur subsistance sur le plateau.	2011	C	(iii) (v)	Agriculture/ pastoralime : vaste zone agricole de subsistance / pâturage du bétail et élevage bovin.
AFR	Ghana	Tenzug - Tallensi settlements	Un des sites culturels les plus importants d'Afrique de l'Ouest, foyer de nombreux sanctuaires sacrés à la terre (tongban) et aux ancêtres (ba'ar).	2000	C	(i) (ii) (v) (vi)	Exploitation des terres par l'agriculture et l'élevage / Existence de bosquets avec des étables pour bétail.
AFR	Guinée	Architecture vernaculaire et paysage culturel mandingue du Gberedou/Hamana	Un des plus prestigieux centres historiques et culturels de la Guinée abritant d'importants foyers de la civilisation Mandingue.	2001	C	(ii) (v) (vi)	Agriculture, chasse, pêche et élevage.
AFR	Guinée	Paysage culturel des monts Nimba	Site exceptionnel avec des prairies d'altitude exploité par la société forestière guinéenne comme principale source d'économie / Symbole de spiritualité pour les forestiers.	2001	C	(ii) (vi)	Agriculture, pêche, expérimentation de l'élevage du bétail et culture des palmiers à petite échelle.
AFR	Guinée-Bissau	Réserve de Biosphère de l'Archipel des Bijagos	Réserve de biosphère, où l'économie est basée essentiellement sur l'agriculture pratiquée par des «Bijagós», des générations d'agriculteurs autochtones.	2006	N	(vii) (x)	Activités agricoles pratiquées par les autochtones (huile de palme, de la pêche).
AFR	Kenya	Lake Naivasha	Géré par des propriétaires locaux, l'industrie horticole et la pêche restent les deux sources économiques du pays après le tourisme.	1999	N	/	Pêche, horticulture, élevage et agriculture.
AFR	Kenya	The African Great Rift Valley - The Maasai Mara	Réserve nationale à la frontière de la Tanzanie, célèbre pour sa haute densité d'herbivores et de prédateurs. La communauté «Massai» entretient une activité agropastorale.	2010	M	(v)(vii)(x)	Agropastoralisme: élevage et présence de grands farls avec des champs de blé, de maïs, d'orge, de soja et sorgho dans Lemech et Olkinyei.
AFR	Kenya	The Tana Delta and Forests Complex	Terre de basse altitude délimitée par les hauts plateaux, le site constitue l'interface entre le fleuve et l'océan. La population «Orma» donne à des activités pastorales.	2010	N	(ix)(x)	Pastoralisme saisonnier sur les zones humides, pâturage pour le bétails/ Pêche.

Identification des biens inscrits sur les liste indicatives du patrimoine mondial dont la valeur universelle exceptionnelle est définie par des attributs relevant de pratiques ou de systèmes agricoles ou pastoraux ou agropastoraux.							
Région	États parties	NOM	DESCRIPTION DU BIEN	Année de soumission	Culturel/ Naturel/ Mixte	Critères	Commentaires
AFR	Kenya	Tsavo Parks and Chyulu Hills Complex	Vaste parc national de la savane, les collines «Chyulu» fournissent des pâturages saisonniers humides pour les pasteurs «Masaï».	2010	N	(ix) (x)	Pastoralisme itinérant/ Témoignage d'anciennes activités agricoles au creux des collines.
AFR	Madagascar	Paysage culturel rizicole et hydraulique de Betafo	Paysage rizicole original sur les collines terrassées/ Gestion des ressources hydrauliques pour un partage équitable de l'eau sur toutes les rizières.	1997	M	(iii) (iv) (v)	Rizières en terrasses sur les coteaux et système d'irrigation.
AFR	Niger	Itinéraires Culturels du Désert du Sahara : Route du sel	Route du Sel fait l'objet d'un commerce caravanier pendant plusieurs siècles: échange du mil contre du sel et des dattes	2006	C	/	Élevage de dromadaires (3000-70000), pour le parcours du désert à la quête de sel et de dattes contre le mil (céréales).
AFR	Niger	Plateau and Fortin Djado	Ensemble fortifié très ancien, situé dans une des régions de montagnes et de plateaux hyperarides les plus inaccessibles du Sahara central.	2006	C	/	Présence de champs de mil.
AFR	Niger	Massif de TERNIT	Zone du massif du TERNIT occupée par une population majoritairement constituée de «Toubous» des éleveurs nomades. L'élevage est la principale activité.	2006	N	(vii)	Élevage : camelins, caprins et dans une moindre échelle les ovins.
AFR	Niger	L'ensemble des forêts protégées de la région d'Agadez	Série de sites naturels protégés, résultat d'une formation forestière de steppe (arborée), avec une population à majorité «Touareg» pratiquant l'élevage, l'artisanat et le petit commerce.	2006	N	(vii) (x)	Zone inondable servant aussi de zone de pâturage et de barrage contre les vents de sable.
AFR	Niger	Mare d'Ounsolo ou N'Solo	Avec un important potentiel biologique, le site est la principale source d'eau situé dans le massif forestier, la pêche est pratiquée par toute la population des cinq villages riverains.	2006	N	(ix)	Pêche comme principale ressource, présence d'une couverture végétale herbacée discontinue où les arbres et les arbustes résistent bien à la sécheresse .
AFR	Niger	Partie nigérienne du lac Tchad	Riche en terme de biodiversité, on y trouve plus d'une centaine d'espèces de poissons. L'activité agricole reste très diversifiée.	2006	N	(vii)	Agriculture: récoltes de mil, blé, niébé, maïs, melon, chou, oignon, tomate, piment/ Culture du sorgho (6000 ha) et des palmiers dattiers./ Elevage: bovins, chameaux, ânes, moutons.
AFR	Niger	Le fleuve Niger, les îles et la vallée	Site habité par une population cosmopolite essentiellement cultivateurs, pêcheurs et piroguiers, pratiquant également l'agriculture et l'élevage. Le fleuve constitue la source principale.	2006	M	(vii) (ix)	Activités agricoles, pêche et élevage.

Identification des biens inscrits sur les liste indicatives du patrimoine mondial dont la valeur universelle exceptionnelle est définie par des attributs relevant de pratiques ou de systèmes agricoles ou pastoraux ou agropastoraux.							
Région	États parties	NOM	DESCRIPTION DU BIEN	Année de soumission	Culturel/ Naturel/ Mixte	Critères	Commentaires
AFR	Ouganda	Kibiro (Salt producing village)	Exemple unique d'une industrie de sel sur le lac Alber, durant 900 ans, un sel de cendre obtenu en recyclant la terre résiduelle avec de la terre fraîche.	1997	C	(i) (iii) (iv) (v)	Pêche et production de sel.
AFR	Sénégal	Architecture rurale de Basse-Casamance : Les cases à impluvium du royaume Bandial	Un des "berceaux primaires" de la riziculture, activité pratiquée par une société agraire (aménagements agricoles) / Formes d'habitat remarquable .	2005	C	/	Riziculture dans la vaste zone de mangrove-estuarienne.
AFR	Sénégal	L'île de Carabane	Situé à l'estuaire du fleuve Casamance, l'île est une ancienne esclaverie, premier comptoir commercial français en 1836.	2005	C	/	57 km2 couvert par une mangrove dense, avec une végétation luxuriante ( les fromagers, les baobabs, les palmiers et les cocotiers).
AFR	Sénégal	Parc National des îles de la Madeleine	Paradis naturel et site culturel pour la collectivité de pêcheurs, il abrite le génie protecteur « Ndoek-Daour » de la ville de Dakar.	2005	M	/	Pêche pratiquée par les «Lebou».
AFR	Zambie	The Barotse Cultural Landscape	Paysage ancestral en plateaux. Présence d'activités agricoles et constructions en terre sèche.	2009	C	(iii) (v)	Activités agricoles.
ARB	Algérie	Les oasis à foggaras et les ksour du Grand Erg Occidental	Paysage désertique dans lequel s'égrènent palmeraies et ksours jalonnant l'oued, exploité par des puits balanciers.	2002	C	(ii) (iii) (iv) (v)	Oasis à Fouggaras avec des puits balanciers et d'importantes cultures de légumes et de dattes.
ARB	Algérie	Parc des Aurès avec les établissements oasiens des gorges du Rhoufi et d'El Kantara	L'Aurès fait cohabiter à 30km de distance le cèdre et le palmier, l'on moissonne le blé et les dattes. De tels contrastes ne s'expliquent que parce que l'Aurès met directement en contact le Tell et le Sahara.	2002	M	(ii) (iii) (iv) (v) (vii) (x)	Deux différentes cultures annuelles ( blé et dattes), des cultures en terrasses et des forêts de pins d'Alep.
ARB	Algérie	Oued Souf	Oasis unique implantée en plein erg imposant un mode particulier de mise en valeur (technique du Ghout ) et un système de culture originale.	2002	C	(ii) (iii) (iv) (v)	Palmiers plantés directement au dessus de la nappe au fond de vastes entonnoirs creusés dans le sable. Cultures secondaires de légumes irrigués par des puits balanciers.
ARB	Égypte	Southern and Smaller oases, the Western Desert	Petites oasis dans les escarpements spectaculaires de la Nubie «Tableland «à la plaine de Nubie inférieure dans la partie sud du désert occidental.	2003	N	(vii) (viii) (ix) (x)	Agriculture: production à usage commercial (dattes, olives, arbres fruitiers), riz,millet,sorgho et maïs.

Identification des biens inscrits sur les listes indicatives du patrimoine mondial dont la valeur universelle exceptionnelle est définie par des attributs relevant de pratiques ou de systèmes agricoles ou pastoraux ou agropastoraux.							
Région	États parties	NOM	DESCRIPTION DU BIEN	Année de soumission	Culturel/ Naturel/ Mixte	Critères	Commentaires
ARB	Iraq	The Marshlands of Mesopotamia	Ensemble de zones humides formant une série de marais et de lacs / Préservation du mode vie unique d'une population qui y habitent depuis 5000 ans.	2003	M	/	Pêche, culture, élevage de bisons et cueillette roseaux
ARB	Maroc	Oasis de Figuig	Oasis à la pointe orientale du pays. Les pratiques sociales et culturelles font d'elle un ensemble cohérent complémentaire entre l'architecture et l'organisation spatiale des ksours. Palmeraie sur 650 ha dotée d'ingénieux système d'irrigation.	2011	C	(iii)(iv)(v)	Palmeraie en jardin étagé, avec une diversité de cultures (blé et dattes) et de variétés de palmiers, et des système d'irrigation: foggaras, bassins échangeurs et canaux.
ARB	Mauritanie	Paysage culturel d'Azougui	Bien composé de plusieurs cultures dont l'existence est étroitement liée au milieu naturel, conservant encore le système traditionnel de canalisation et d'exploitation.	2001	C	(iii)(iv)(v)(vi)	Oasis de près vingt mille palmiers dattiers.
ARB	Palestine	Jerusalem Southern Terraced Landscape	Ensemble de paysages, de sites archéologiques et d'un noyau historique./ Vastes terrasses agricoles bordées de sources d'eau et de systèmes d'irrigation antique.	2012	C	(ii)(iii)(iv)(v)	Cultures en terrasses: olives,raisins,amandes, arbres fruitiers, et une principale culture céréalière d'hiver, et une partie est réservée à la culture de légumes.
ARB	Palestine	Umm Al-Rihan forest	La plus grande forêt naturelle de Cisjordanie dotée d'un écosystème biogéographique méditerranéen.	2012	N	(x)	Culture de blé, d'arbres fruitiers et d'une espèce sauvage d'orge.
ARB	Qatar	Khor Al-Adaid natural reserve	Paysage remarquable formé par une combinaison unique au monde de caractéristiques géologiques et géomorphologiques dans une mer intérieure du pays.	2008	C	(vii)(viii)	Manifestation d'une activité agropastorale traditionnelle des Bédouins ( pâturage des chameaux) / pratique de la pêche.
ARB	Tunisie	Oasis de Gabès	Oasis traditionnelle naturelle et culturelle au dessus de la nappe phréatique albienne	2008	N	(iv)(vii)(x)	Culture de palmiers dattiers.
ARB	Yémen	The Hawf Area	Centre de la diversité végétale avec une faible densité de population.	2002	C	(vii)(x)	Intensification de l'agriculture et de l'élevage dans la région.
ARB	Yémen	Jibla and Its surroundings	Ancienne capitale des hauts plateaux du Yémen, traversée par la route qui mène aux terrasses de sorgho.	2002	C	(ii)(iv)(v)	Culture en terrasses de sorgho.

Identification des biens inscrits sur les listes indicatives du patrimoine mondial dont la valeur universelle exceptionnelle est définie par des attributs relevant de pratiques ou de systèmes agricoles ou pastoraux ou agropastoraux.							
Région	États parties	NOM	DESCRIPTION DU BIEN	Année de soumission	Culturel/ Naturel/ Mixte	Critères	Commentaires
ARB	Yémen	Jabal Haraz	Massif montagneux. Etape caravanière du royaume Himyarite, le Haraz fut aussi le bastion de la dynastie des Sulayhides durant le XIème siècle.	2002	M	/	Culture en terrasses de la luzerne, du millet, des lentilles, du café et du khat.
ARB	Yémen	Jabal Bura	Montagne couverte d'une végétation de type tropical, aménagée de nombreux hameaux et de terrasses cultivées jusqu'au sommet.	2002	M	/	Cultures variées en terrasses: Banane, Caffé, blé, millet, lentilles, raisin noir, pêche, abricots et figues./ Plaines fertiles avec une activité pastorale.
APA	Îles Salomon	Tropical Rainforest Heritage of Solomon Islands	Site naturel sériel comprenant des zones de forêts tropicales. Des pratiques agricoles sur brûlis traditionnels ont créé une mosaïque de successions de forêts secondaires.	2008	N	(vii) (ix) (x)	Culture du Taro à grande échelle en terrasses, et préexistence de d'une culture itinérante comme pratique agricole traditionnelle.
APA	Philippines	Agusan Marsh Wildlife Sanctuary	Vaste complexe de marais d'eau douce, de rizières et d'autres terres agricoles représentant une fine partie.	2006	N	(ix) (x)	Culture de riz et d'autres activités agricoles.
APA	Philippines	Coron Island Natural Biotic Area	île à topographie accidentée, occupé par des terrains résidentiels et agricoles.	2006	M	(iii) (ix) (x)	Pratique de l'agriculture sur des terrains fertiles.
EUR	Croatie	Kornati National Park and Telašćica Nature Park	Archipel isolée de la Croatie au centre de la mer Adriatique. L'élevage ovin extensif et l'agriculture traditionnelle restent les principales activités.	2007	N	(vii) (viii) (x)	Culture traditionnelle d'olivier/ Viticulture/ Pêche et une importante activité pastorale (élevage de moutons).
EUR	Croatie	Lonjsko Polje Nature Park	Résultat de la cohabitation harmonieuse de la population avec la nature et le rôle dominant du fleuve avec ses cycles d'inondation naturelles. La rivière Sava et ses affluents ont eu un impact sur les caractéristiques morphologiques, physiques, esthétiques et fonctionnelles du paysage culturel qui a la caractéristique d'une région agricole de plaine.	2005	M	n/a	Variété de bétail sur un grand pâturage : le cheval Posavina, le porc Turopolje, le bétail gris Slavonian-syrmian.
EUR	Croatie	Primošten Vineyards	Site Viticole divisé en 56 lots de terrains géodésiques où le travail reste manuel/ Principale activité économique de la région.	2007	C	(v)(vi)	Pratique de la viticulture et de l'agriculture.

A



Identification des biens inscrits sur les listes indicatives du patrimoine mondial dont la valeur universelle exceptionnelle est définie par des attributs relevant de pratiques ou de systèmes agricoles ou pastoraux ou agropastoraux.							
Région	États parties	NOM	DESCRIPTION DU BIEN	Année de soumission	Culturel/ Naturel/ Mixte	Critères	Commentaires
EUR	Croatie	Velebit Mountain	Massif montagneux et réserve de biosphère d'une diversité paysagère incroyable, il s'étend sur 145 km .	2005	N	(vii) (viii) (ix) (x)	Pratique de l'élevage et de la pêche. Utilisation des pâturages(versants cotiers) en période estivale par les villageois pour leur bétail.
EUR	Danemark	Moler landscapes of the Liim Fiord	Paysage né d'une formation géologique, resté intact; les terres sont utilisées à des fins agricoles.	2010	N	(viii) (ix)	Agriculture sur une superficie d'environ 200km².
EUR	Espagne	Plasencia - Monfragüe - Trujillo : Paysage méditerranéen	Exemple singulier représentatif d'un écosystème environnant extraordinaire au sein du patrimoine naturel espagnol, péninsulaire, méditerranéen et européen.	2009	M	(ii) (iv) (v) (x)	Abondance de zones de pâturage pour le bétail dans le parc Monfrague.
EUR	Espagne	Ancares – Somiedo	Témoignage unique d'enchaînement d'héritage ethnographique où le système traditionnel de l'élevage du bétail basé sur la transhumance est encore en usage aujourd'hui	2007	M	(v) (vii) (ix) (x)	Pastoralisme: pâturage de bétail sur de l'herbe ferme.
EUR	Espagne	Mesta Livestock trails	Site de haute transhumance en zone Méditerranéenne, emprunté par les migrations pastorales cycliques.	2007	C	(v) (vi)	Élevage en transhumance itinérant.
EUR	Espagne	Wine and Vineyard Cultural Itinerary through Mediterranean Towns	Paysage agricole dans une des régions les plus importantes de la production du vin, commercialisé à l'international.	1998	C	(ii) (iii) (iv) (v)	Viticulture sur une superficie importante.
EUR	Estonie	Wooded meadows	Paysage de prairies boisées semi-naturelles traditionnelles.	2004	M	(ii) (iii) (iv) n (ii) (iii) (iv)	Activités agricoles: fauchage et/ou pâturage; et cela en utilisant d'anciennes méthodes de travail, des outils traditionnels et en célébrant l'activité agricole.
EUR	Fédération de Russie	Bashkir Ural	Territoire complexe naturel et culturel où la population «BASHKIR» a développé un mode unique de chasse et de récolte sauvage.	2012	M	(i) (ii) (v) (vi) (viii) (x)	Apiculture en ruche sauvage et chasse.
EUR	France	Le vignoble Champenois	Paysage viticole datant de la période gallo-romaine s'épanouissant sur les côtes de la couronne du bassin parisien./ Terre riche et crayeuse drainant l'eau vers les vignobles.	2002	C	(i) (v)	Viticulture:production significative de champagne.

A

Identification des biens inscrits sur les listes indicatives du patrimoine mondial dont la valeur universelle exceptionnelle est définie par des attributs relevant de pratiques ou de systèmes agricoles ou pastoraux ou agropastoraux.							
Région	États parties	NOM	DESCRIPTION DU BIEN	Année de soumission	Culturel/ Naturel/ Mixte	Critères	Commentaires
EUR	France	Mercantour / Alpi Maritime	Paysages façonnés par des pratiques agro-sylvo-pastorales, témoignage des activités humaines du passé. / Hameaux entourés de terrasses de vignobles et d'oliviers remontant les vallées / Route de sel.	2002	N	/	Agriculture: vignobles, oliviers et jardins potagers/ Prairies de fauche et bocages (avec canaux d'irrigation, moulins, écosystème, races animales rustiques ...).
	France	Vignoble des côtes de Nuits et de Beaune	Paysage viticole de la Côte d'Or offrant une structure lisible et compartimentée, illustrant son passé géomorphologique.	2002	M	(iii)	Paysage Viticole.
EUR	Grèce	National Park of Dadia - Lefkimi - Soufion	Réserve biogénétique avec des paysages intenses et diversifiés, la zone forestière «Dadia» se compose d'un paysage urbain traditionnel et d'un paysage agricole.	2003	N	(vii)(x)	Zone forestière constituant un paysage agricole
EUR	Hongrie	State Stud-Farm Estate of Mezöhegyes	Complexe architectural et agricole unique, réputé aussi pour la valeur des espèces de chevaux qui y sont élevés.	2000	C	(iii) (iv)	Agro-pastoralisme et élevage de chevaux.
EUR	Islande	Mývatn and Laxá	Paysage volcanique contrasté par la végétation verte luxuriante au bord du lac et le long de la rivière Laxá.	2011	N	(vii) (ix) (x)	Zone agricole en région de Mývatn (activités en déclin).
EUR	Islande	Breiðafjörður Nature Reserve	Exemple exceptionnel de paysage culturel où l'utilisation des terres est assurée par la polyculture./ Pratique de la pêche.	2011	M	(ii)(v)(x)	Agriculture, élevage et pêche.
EUR	Italie	Cascata delle Marmore and Valnerina: Monastic sites and ancient hydro-geological reclamation works	Vallées escarpées des monts Apennins, l'économie repose sur l'agriculture le tourisme, le commerce et la transformation de la viande de porc.	2006	C	(i)(iv)(v) (vi)	Culture de blé, de fourrage, d'olives et de vergers
EUR	Italie	Hanbury botanical gardens	Paysage agricole au sol riche s'épanouissant dans le climat tempéré méditerranéen.	2006	C	(ii)(iv)	Production agricole.
EUR	Italie	The Prosecco Hills of Conegliano and Valdobbiadene. (Le Colline del Prosecco di Conegliano e Valdobbiadene	Paysage à la morphologie spectaculaire dédié à la production viticole.	2010	C	(iii) (v) (vi)	Viticulture.

Identification des biens inscrits sur les liste indicatives du patrimoine mondial dont la valeur universelle exceptionnelle est définie par des attributs relevant de pratiques ou de systèmes agricoles ou pastoraux ou agropastoraux.							
Région	États parties	NOM	DESCRIPTION DU BIEN	Année de soumission	Culturel/ Naturel/ Mixte	Critères	Commentaires
EUR	Italie	The Transhumance: The Royal Shepherd's Track	Itinéraire de transhumance sur des pâturage qui suivent le mouvement saisonnier des troupeaux entre les différentes régions.	2006	C	(ii) (iii) (x)	Transhumance/ réseau itinérant des bergers.
EUR	Italie	Wine Grape landscapes: Langhe, Roero, Monferrato and Valtellina	Paysage viticole en terrasses, soutenues par des murets en pierres sèches dans les domaines de Langhe, Roero et Monferrato. Cette technique de culture en terrasses est couramment utilisée dans la Valteline, en montagne et dans les Préalpes .	2006	C	(iv) (v) (vi)	Viticulture.
EUR	Lettonie	Meanders of the Upper Daugava	Excellent exemple de la vie multiculturelle. Plusieurs types de paysages culturels - paysage rituel (édifices sacrés, lieux de sépulture anciens, des cimetières et des crucifix), paysage social, paysage économique (urbanisation, les colonies d'agriculteurs) et aussi écologique (géologie, la végétation, la faune).	2011	M	(v)(viii) (x)	Zones agricoles et hameaux de culture.
EUR	Monténégro	'Biogradska gora' National Park	Réserve d'un grand nombre d'écosystème/ Zone forestière vierge une des dernières forêts vierges d'Europe avec des traces de l'âge de glace.	2010		(vii)(viii) (x)	Présence de maisons d'été d'éleveurs.
EUR	République de Moldova	The Cultural Landscape Orheiul Vechi	Paysage culturel naturel et historique-culturel formé à la suite d'interactions millénaires. Système d'éléments culturels et naturels: paysage archaïque naturel.	2007		(v)(vii)	Développement agro-industriel moderne.
EUR	République de Moldova	The Typical Cernozem Soils of the Balti Steppe	Paysage diversifié, résultat d'interaction entre les pratiques agricoles intensives et l'environnement, surexploité par les activités des populations locales.	2011	M	(v)(ix)(x)	D'importantes activités agricoles.
EUR	République tchèque	Cultural landscape of the stud farm at Kladruby nad Labem	Paysage culturel agricole de prairies, avec un système ingénieux de fossés d'eau servant à l'irrigation en période de sécheresse et de drainage dans les périodes pluvieuses.	2007	C	(ii)(iv)(v)	Pâturages et élevage de chevaux.

A

Identification des biens inscrits sur les listes indicatives du patrimoine mondial dont la valeur universelle exceptionnelle est définie par des attributs relevant de pratiques ou de systèmes agricoles ou pastoraux ou agropastoraux.							
Région	États parties	NOM	DESCRIPTION DU BIEN	Année de soumission	Culturel/ Naturel/ Mixte	Critères	Commentaires
EUR	République tchèque	Fishpond Network in the Trebon Basin	Site culturel et naturel créé par la population en faisant des terres agricoles un élément défensif.	2001	C	(i) (ii) (iii) (iv) (v)	Agriculture et pisciculture.
EUR	Royaume-Uni de Grande Bretagne et d'Irlande du Nord	England's Lake District	Paysage des hautes terres glaciaires où l'agriculture et le pastoralisme atteignent un pic de prospérité durant le XVIIème et XIIIème siècles.	2012	C	(ii) (vi)	Paysage agricole et pastoralisme sur les hauts-plateaux.
EUR	Royaume-Uni de Grande Bretagne et d'Irlande du Nord	Flow Country	Considérée comme la plus grande superficie de tourbière de couverture au monde où l'expansion agricole est importante.	2012	N	(ix) (x)	Agriculture et élevage de moutons.
EUR	Serbie	Negotinske Pivnice	Site célèbre pour ses vignobles datant de l'Antiquité. La population vivant hors de la culture établis des colonies secondaires.	2010	C	(iii) (iv) (v) (vi)	Viticulture et agriculture.
EUR	Slovaquie	Original Meadow - Pasture Sites of Slovakia	Ensemble de sites ou activités économiques basées sur le travail traditionnel des terres dans un climat difficile.	2002	C	(v)	Agriculture (viticulture) et l'élevage.
LAC	Mexique	Huichol Route through the sacred sites to Huicuta (Tatehuari Huajuje)	Parcours de pèlerinage le long d'une grande variété d'écosystèmes dont les attributs culturels sont liés à des périodes agricoles, la collecte de la récolte ou la chasse dans le cadre d'un cycle rituel.	2004	M	/	Agriculture et chasse.
LAC	Venezuela (République bolivarienne du)	Hacienda Chuao (Chuao Plantation)	Paysage agricole connu dans le monde entier pour ses plantations de cacao.	2002	M	/	Variété de la production de cacao.

Identification des biens inscrits sur les listes indicatives du patrimoine mondial dont la valeur universelle exceptionnelle est définie par des attributs relevant de pratiques ou de systèmes agricoles ou pastoraux ou agropastoraux.							
Région	États parties	NOM	DESCRIPTION DU BIEN	Année de soumission	Culturel/ Naturel/ Mixte	Critères	Commentaires
AFR	Botswana	Toutswemogala Hill Iron Age Settlement	Perché au dessus de la colline qui a fait partie de la formation des premiers États de l'Afrique australe, le site est connu pour l'élevage ovin comme principale source d'économie.	1999	C	(ii) (iii) (iv)	élevage ovin (chèvres, moutons) et fourrage.
AFR	Ouganda	Bigo bya Mugenyi (Archaeological Earthworks)	Site archéologique sur une série de 10 km <sup>2</sup> de terrasses datant entre le XIV <sup>ème</sup> et le XVI <sup>ème</sup> siècle.	1997	C	(i) (ii) (iii) (vi)	Présence de bétail à long cornes.
ARB	Égypte	Oasis of Fayoum, hydraulic remains and ancient cultural landscapes	Oasis désertique parmi les premières régions du nord de l'Égypte où on assiste à des pratiques agricoles.	2003	C	(i) (iv) (v)	Terres agricoles pour la culture d'oliviers et de vignes.
APA	Palaos (Les)	Ouballang ra Ngebedech (Ngebedech Terraces)	Zone de hautes terres et de savane entourée de forêts, les terrasses inférieures ont servi à des fins agricoles.	2004	C	(ii) (iii) (v)	Culture en terrasses.
EUR	Danemark	Church ruin at Hvalsø, episcopal residence at Gardar, and Brattahlid (A Norse/Eskimo cultural landscape)	Site archéologique autrefois entretenus par des agriculteurs aux maisons de pierres.	2003	C	(iii) (iv) (v) (vi)	Succession de dynasties agricoles, avec un intérêt pour l'élevage de moutons et des bovins.

Identification des biens inscrits sur les listes indicatives du patrimoine mondial dont la valeur universelle exceptionnelle est définie par des attributs relevant de pratiques ou de systèmes agricoles ou pastoraux ou agropastoraux.							
Région	États parties	NOM	DESCRIPTION DU BIEN	Année de soumission	Culturel/ Naturel/ Mixte	Critères	Commentaires
AFR	Burkina Faso	Le complexe Parcs nationaux Arly-W	Parcs d'une richesse naturelle exceptionnelle à cheval sur 3 pays : le Bénin, le Niger et le Burkina Faso.	2012	N	(ix)(x)	Transhumance et activités agricoles (site menacé).
AFR	Kenya	Lake Bogoria National Reserve	Paysage de lacs et de montagnes traversé par le fleuve Wasages/ Intenses exploitations agricoles.	1999	N	/	Hautes terres: production de café. Mi-pente: initiatives de la réglementation des pâturages en zones semis arides. Basses terres: zone aride dominée par des pâturages. (Site menacé, utilisation de pesticides).
AFR	Kenya	The Historic Town of Gedi	Témoignage exceptionnel de la structure sociale et économique des habitants de «Gedi» autour du 13ème siècle. Le site est entouré de terres agricoles (plantations).	2010	C	(ii) (iii) (iv)	Activité agroforestière sur 35 hectares de forêt côtière (entièrement clôturée). Au moins 50 espèces d'arbres se reproduisent.
AFR	Kenya	The Thimlich Ohinga Cultural Landscape	Paysage culturel témoin de la civilisation «Bantou» présente au XIVème siècle.	2010	C	(iii) (iv)	Présence d'étables à bétail/ Expansion des activités agricoles.
AFR	Malawi	Lake Chilwa Wetland	Site naturel souffrant d'une expansion démographique où la plupart des gens vivent une vie de subsistance: culture du maïs et / ou du riz	2011	N	(ix) (x)	2300 km² de surfaces cultivées avec une irrigation du riz et du dimba. (Site menacé par l'expansion démographique).
AFR	Niger	Zone Giraphe	Réserve de biosphère en région du Parc National du W Niger, où des populations ethniques se livrent à des activités agricopastorales.	2006	N	(ix)	Agriculture, élevage, et pêche/. Site menacé par le braconnage intensif et l'expansion de l'agriculture.
ARB	Palestine	El-Bariyah: wilderness with monasteries	Site préhistorique et centre monastique, témoignage exceptionnel dans le désert de Judée.	2012	C	(i) (ii) (iii)	Pâturage extensif géré par les Bedouin. (Plus ou moins menacé).
ARB	Palestine	Sebastia	Ville témoin d'établissement humain traditionnel, représentatif des différentes cultures de l'âge du fer, perse, hellénistique, romaine, byzantine, les périodes islamiques à l'heure actuelle, dans une aire culturelle, qui a entraîné une mélange de différents contextes culturels et archéologiques.	2012	C	(ii) (v)	Paysage en terrasses composé principalement d'oliviers, d'abricotiers et de figuiers.
ARB	Palestine	QUMRAN: Caves and Monastery of the Dead Sea Scrolls	Cité du sel, proche de la mer morte, occupée essentiellement pendant la période gréco-romaine, on y découvre les Manuscrits de la Mer Morte.	2012	C	(iii) (iv) (vi)	Activité pastorale assurée par des bergers bédouins.

C

Identification des biens inscrits sur les listes indicatives du patrimoine mondial dont la valeur universelle exceptionnelle est définie par des attributs relevant de pratiques ou de systèmes agricoles ou pastoraux ou agropastoraux.							
Région	États parties	NOM	DESCRIPTION DU BIEN	Année de soumission	Culturel/ Naturel/ Mixte	Critères	Commentaires
ARB	République arabe syrienne	Mari & Europolis-Dura sites of Euphrates Valley	Deux villes fondées sur les rives de l'Euphrate, Mari est le site archéologique le plus important Syro- Mésopotamie.	2011	M	(ii) (iii)	Présence de communautés pastorales dans la steppe travaillant les terres agricoles de l'autre côté de la rivière.
APA	Bhoutan	Bumdeling Wildlife Sanctuary	Le Sanctuaire est le bassin versant de la puissante Drangme Chu / Exploitations agricoles près des villages.	2012	N	(vii) (ix) (x)	Présence de pâturages, de prairies et de terres agricoles dans les alentours du sanctuaire.
EUR	Andorre	Ensemble historique de Santa Coloma	Paysage composé de montagnes, d'habitations et de terres agricoles autour du site archéologique.	1999	C	/	Production agricole : potagers, terrasses de culture et des châtaignes.
EUR	Croatie	Hermitage Blaca	Complexe monastique développé pendant le XVIème siècle	2007	C	(ii) (v)	Plusieurs pratiques agricoles; culture de l'olivier, du figuier, du caroubier, du marasquin et de cerise. Production du vin.
EUR	Espagne	The Architecture of Dry Built Stone	Paysage minéral transformé par l'homme grâce aux techniques de construction de pierre sèche.	1998	C	(iii) (iv) (v)	Travail de la terre avant la semence.
EUR	Géorgie	David Gareji Monasteries and Hermitage	Ensemble de 19 monastères médiévaux, combinant une architecture historique unique et des sites archéologiques préhistoriques.	2007	M	(i) (ii) (iii) (iv) (v) (vi) (vii) (x)	Constructions à bétail en terrasses utilisées aussi à des fins agricoles.
EUR	Géorgie	Mta-Tusheti	Une des régions les plus écologiquement préservées dans le Caucase, connue aussi pour son architecture vernaculaire aux allures de forteresse.	2007	M	(iv) (v) (vii) (x)	Présence à la fois de prairies et de prairies de fauche et de pâturages sur les zones alpines et subalpines.
EUR	Irlande	The Burren	Paysage culturel témoin de l'adaptation de la population, excellent exemple d'un paysage de Karst glaciaire.	2010	M	(v) (viii)	Pratique d'un pâturage hivernal traditionnel dans la région de Burren.
EUR	Irlande	The Royal Sites of Ireland: Cashel, Dún Ailinne, Hill of Uisneach, Rathcroghan Complex, and Tara Complex	Sites royaux regroupés représentant chacune des quatre provinces irlandaises, très bien conservés datant de l'âge du fer.	2010	C	(iii) (iv) (vi)	Exploitation de paysages continus: agriculture traditionnelle.
EUR	Israël	Degania & Nahalal	Deux établissements représentant la création du premier «Kibboutz» et «Moshav» avec des dessins et des motifs idéologiques et sociaux de la fin du XIXème et début du XXème siècle.	2000	C	(v) (vi)	Pratique de l'agriculture et de l'élevage.

C

Identification des biens inscrits sur les listes indicatives du patrimoine mondial dont la valeur universelle exceptionnelle est définie par des attributs relevant de pratiques ou de systèmes agricoles ou pastoraux ou agropastoraux.							
Région	États parties	NOM	DESCRIPTION DU BIEN	Année de soumission	Culturel/ Naturel/ Mixte	Critères	Commentaires
EUR	Israël	The Galilee Journeys of Jesus & the Apostles	Haut lieu de culte du christianisme, proche des sites naturels et culturels, géré par des collectivités locales.	2000	C	(iii) (vi)	L'itinérance est aussi comme un moyen de préserver l'agriculture traditionnelle.
EUR	Italie	Salento and the "Barocco Leccese"	Paysage transformé par les Grecs, les Romains, les Byzantins, les Normands et les Aragonais, ce site a acquis une importance stratégique et commerciale.	2006	C	(i) (iii) (iv)	Culture agricole et fermage.
EUR	Roumanie	The old villages of Hollókő and Rimetea and their surroundings	Exemple exceptionnel d'une traditionnelle activité conservée, représentant des établissements humains d'une culture qui est devenu vulnérable sous l'impact d'une mutation irréversible.	2012	C	(v)	Champs agricoles en bandes, vergers, vignobles et prairies.
EUR	Serbie	Historical place of Bač and its Surroundings	Paysage de plaines bordées de rivières, autrefois une zone marécageuse avec des étangs et des forêts.	2010	M	(iv) (v) (vi) (ix)	Pratique de l'agriculture et l'élevage.

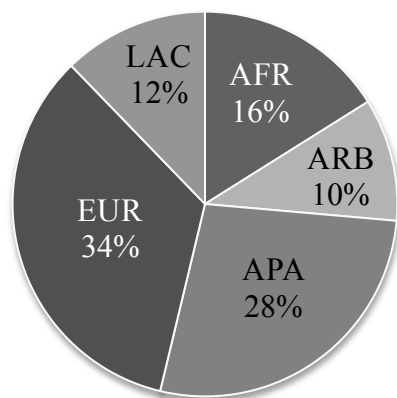


**Statistiques:**

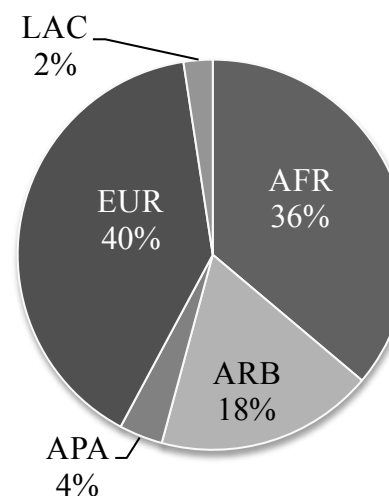
Listes indicatives (1993-2013) à caractéristiques agricoles ou pastorales ou agropastorales						
Région	Total des Listes indicatives	Pourcentage des sites sur les listes indicatives par région	Les Listes indicatives à caractéristiques agricoles et pastorales			
			A (vivants)	B (reliques)	C (associés)	Total
AFR	251	16 %	30	2	6	38
ARB	161	10 %	15	1	4	20
APA	427	28 %	3	1	1	5
EUR	531	34 %	33	1	12	46
LAC	191	12 %	2	/	/	2
<b>Total</b>	<b>1561</b>		<b>83</b>	<b>5</b>	<b>23</b>	<b>111</b>

7 % des sites des listes indicatives ont des caractéristiques agricoles ou pastorales et agropastorales.

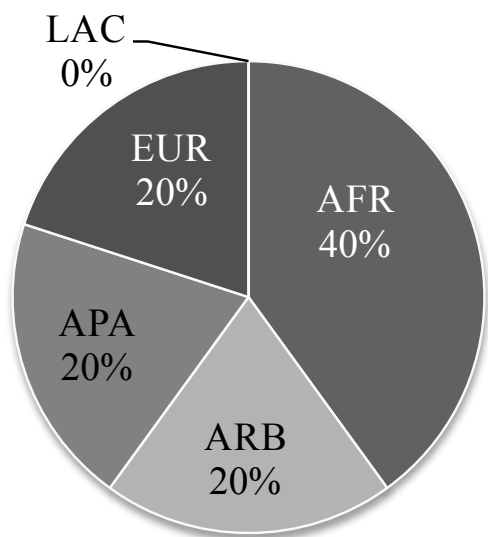
Pourcentage des sites des listes indicatives par région (1993-2013)



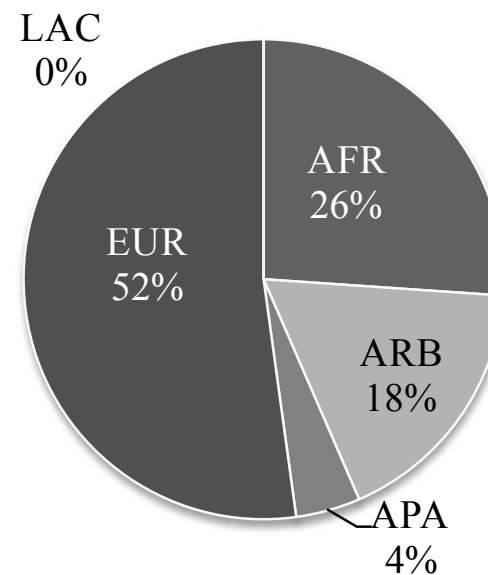
Pourcentage du groupe A par région (1993-2013)



Pourcentage du groupe B par région (1993-2013)



Pourcentage du groupe C par région (1993-2013)



L'analyse des sites à caractéristiques agricoles ou pastorales ou agropastorales par rapport au nombre de biens soumis à la liste indicative (à partir de septembre 2012)

1989	1
1990	0
1991	0
1992	0
1993	0
1994	2
1995	0
1996	1
1997	4
1998	3
1999	5
2000	5
2001	7
2002	13
2003	8
2004	3
2005	5
2006	21
2007	10
2008	7
2009	5
2010	19
2011	10
2012	15
2013	4
Total	144

Nombre de biens avec des caractéristiques agricoles et/ou pastorales présentés par les états parties au fil des ans

