

Ile Saint-Louis du Sénégal

— Site inscrit sur la Liste du patrimoine mondial —

Plan de Sauvegarde et de Mise en Valeur

Mémento de l'inventaire

ANNEXE 2

Novembre 2006

2.1 - Présentation	2
2.2 - Nomenclature de l'inventaire	3
2.3 - Supports de restitution	4
2.4 - Sommaire de la restitution papier	5
2.4.1 - vol. 0 - Plans et Coupes	6
2.4.2 - vol. 1 - Rapport scientifique	7
2.4.3 - vol. 2 - Rapport technique	8
2.4.4 - vol. 3 - Atlas historique	9
2.4.5 - vol. 4 - Atlas thématique	10
2.4.6 - vol. 5 - Répertoire UU - Fches rues	11
2.4.7 - vol. 6 - Répertoire UU - Fches ilots	12
2.4.8 - vol. 7.1 à 7.7 - Répertoire UA - Fches Sommaires	13
2.4.9 - vol. 8 - Répertoire UA - Fches spécifiques	20
2.4.10 - vol. 9 - Répertoire Sources - Fches documentaires	21





L'Inventaire architectural et urbain de l'île Saint-Louis du Sénégal, vraisemblablement le plus exhaustif réalisé à ce jour en Afrique, a été entrepris en 2002, par l'Ecole d'Architecture de Lille dans le cadre de la coopération décentralisée entre la Ville de Saint-Louis et Lille Métropole Communauté urbaine. Sous la direction de deux enseignantes architectes, Suzanne Hirschi et Chéhrazade Nafa, trente deux étudiants lillois et quinze techniciens saint-louisiens ont participé aux différentes campagnes de relevé et à leur restitution. L'enquête a été achevée en juin 2004 et l'Inventaire a été restitué à la ville en avril 2005.

Synthèse des résultats

Le recensement et l'étude portent sur :

- tous les espaces publics (65 rues, places quais, ponts) ;
- tous les ensembles fonciers (185 îlots) ;
- la totalité du corpus bâti de l'île (1900 constructions réparties au sein de 1344 unités architecturales).

L'Inventaire établit une hiérarchie qualitative des biens patrimoniaux (valeur architecturale exceptionnelle, grande, moyenne, aucune) et distingue trois ensembles caractéristiques : l'architecture coloniale du XIX^e, l'architecture coloniale du XX^e et l'architecture ordinaire.

Base de données

Lille Métropole Communauté urbaine a doté l'Inventaire d'un système complet d'information, Sin'Dar. Composé de plusieurs éléments, ce système contient d'abord une structure d'accueil pour le fond documentaire, puis une base de données qui gère les informations relatives aux unités urbaines (deux tables UU) et aux unités architecturales (une table UA). Parallèlement, Lille Métropole a mis à la disposition de l'Ecole d'architecture de Lille un logiciel facilitant la gestion et le traitement des données par la génération automatique de fiches et l'élaboration de résultats statistiques. Couplé avec le logiciel de traitement géographique (le SIG), il permet en outre la représentation des données sous la forme de cartes thématiques. À ces outils s'ajoute une maquette de diffusion sur le Web.

Fiche comme mode de restitution des données

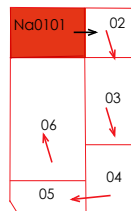
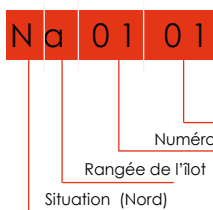
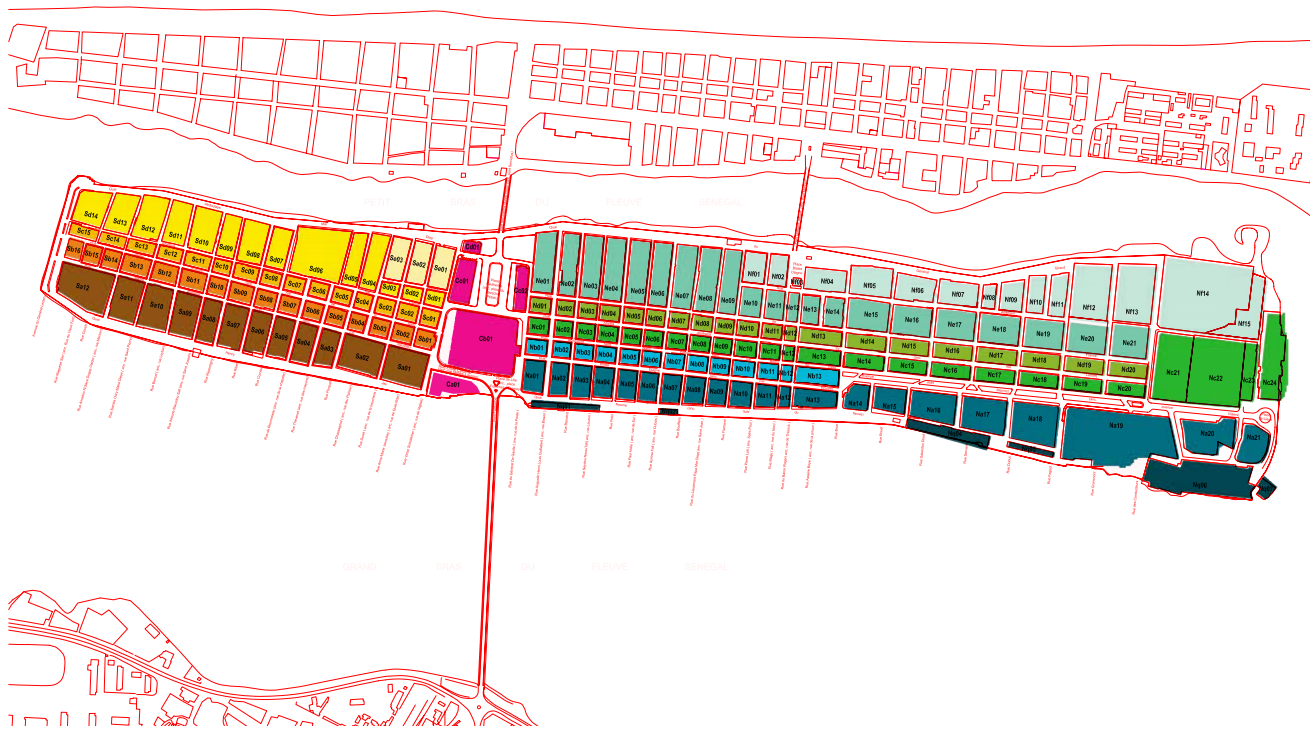
Différents modèles de fiches restituent, à différents niveaux, les unités inventoriées :

- Fiche rue et Fiche îlot, pour les unités urbaines
- Fiche sommaire, pour toutes les unités architecturales
- Fiche spécifique, pour certaines unités architecturales, relevant de trois thèmes :
 - o Fiche détaillée
 - o Fiche historique
 - o Fiche typologique
- Fiche DOC, pour les documents bibliographiques et iconographiques.

Formats de restitution de l'inventaire

L'inventaire est restitué sous la forme électronique (base de données), web, numérique (fichiers pdf) et papier. Destiné au grand public comme aux spécialistes, l'Inventaire constitue la principale référence pour le Plan de sauvegarde et de mise en valeur et un futur outil pour la gestion du site. L'inventaire, sous ses quatre formes de restitution : SIN'DAR (Système d'Information du Patrimoine de l'île de N'Dar), le navigateur web, le cédérom et le coffret contenant les dix volumes imprimés sont disponibles à la consultation publique au Bureau du Patrimoine de Saint-Louis.





Sa		C		Na		Ne	
Sb				Nb		Nf	
Sc				Nc		Nq	
Sd				Nd			
Se							

N06 Code des rues (concerne la numérotation des 65 rues, quais, places ...)

- les rues transversales sont identifiées par un code composé d'une lettre majuscule (S pour le Sud, N pour le Nord) et de deux chiffres (01, 02, 03, 04...) qui progressent du centre vers les extrémités de l'île. Ex : N06 indique la rue Paul Holle, sixième rue au Nord en partant du centre.
- les rues longitudinales sont identifiées par un code composé d'une lettre majuscule (S pour le Sud, N pour le Nord, C pour le Centre), suivie d'une lettre minuscule (a, b, c, d...), progressant de l'Est vers l'Ouest.

Na06 Code des îlots (concerne la numérotation des 185 îlots)

Les îlots sont identifiés par un code composé d'une lettre majuscule (S pour le Sud, N pour le Nord, C pour le Centre) et une lettre minuscule (a, b, c, d...) désignant la rangée d'îlots parallèle aux quais et leur progression d'Est en Ouest. A ce préfixe s'ajoutent deux chiffres (01, 02, 03, 04...) qui donnent, en partant du centre vers les extrémités de l'île, la position chaque colonne. Ex : Sd06 désigne l'îlot situé au Sud, rangée d, colonne 6.

Na0601 Code des édifices (concerne la numérotation des 1344 unités architecturales)

Chaque unité architecturale (UA) est identifiée par le code de l'îlot auquel elle appartient augmenté de deux chiffres (01,02, 03...) qui y désignent sa place respective. Le chiffre 01 correspond à la première UA, celle qui occupe l'angle sud-ouest dans chaque îlot, et les chiffres suivants, croissant dans le sens des aiguilles d'une montre, correspondent aux UA successives. Exemple : Ca0101 désigne le bâtiment du Conseil général.



3.1 Sin'Dar



Le Système d'information du patrimoine de l'île de N'Dar, Sin'Dar constitue le principal outil de l'inventaire architectural et urbain de Saint-Louis. Il comporte une base de données qui gère l'ensemble des données collectées :

- les îlots ;
- les rues ;
- les unités architecturales.
- le fond iconographique

Outil de consultation et de modification des données, Sin'Dar peut aussi faciliter la gestion du patrimoine. Son couplage au SIG permet la génération d'une cartographie sur mesure.

3.2 Navigateur Web



Créé par J-M. Guyot, le navigateur web, actuellement à l'état de prototype, préfigure le contenu du site internet de la future maison du patrimoine. A la fois ludique - promenade virtuelle de l'île, et technique - accès rapide aux fiches d'inventaire, le navigateur web s'adresse autant au grand public qu'aux gestionnaires du site.

3.3 Cédérom



Le Cédérom est la version numérique de l'Inventaire imprimé. Présenté dans un coffret, il contient le Cd accompagné d'un dépliant avec au recto, le sommaire du contenu, et au verso, le plan de l'île avec la nomenclature des Unités Urbaines.

Le sommaire interactif du cédérom donne un accès rapide aux principales pièces : les rapports, les atlas et tous les répertoires.

Le Cédérom peut être commandé auprès de Lille-Métropole Communauté urbaine, Direction des Relations Internationales.

<http://www.lillemetropole.fr> | courriel : coopdec@cul-lille.fr

3.4 Coffret de 10 volumes imprimés



La version papier de l'inventaire comporte trois types de documents :

- les plans
- les rapports
- les atlas
- les répertoires





L'Inventaire papier a été reproduction quatre exemplaires, dont deux sont déposées au bureau du patrimoine à Saint-Louis, et les deux autres à Lille, à l'Ecole d'Architecture et à Lille Métropole.

Le document imprimé, rassemble dans un coffret les dix volumes de l'inventaire, dont le volume 7, décomposé en sept tomes.

L'ouvrage comporte quatre types de documents :

- les plans
- les rapports
- les atlas
- les répertoires

Rapports



0.1 Rapport scientifique
Il fait le bilan général de la mission, explique les méthodes et les outils et fournit les résultats qualitatifs et quantitatifs.

0.2 Rapport technique
Il explique le système d'information de l'inventaire et donne le mode d'emploi de Sin'Dar.

Atlas



0.0 Plans de l'inventaire
ce dossier comprend un jeu de dix plans : Plans UU / UA / TF / éch. 1/2000e
Plan de récolement / éch.1/1000e / 1/2000e
Coupes urbaines / éch.1/500e

0.3 Atlas historique
cet atlas rassemble les éléments de l'histoire urbaine de Saint-Louis.

0.4 Atlas thématique
cet atlas rassemble une sélection de cartes issues de Sin'Dar.

Répertoires



0.5 Répertoires UU / Rues
ce répertoire rassemble 65 fiches relatives aux rues.

0.6 Répertoires UU / Rues
ce répertoire rassemble les 185 fiches relatives aux îlots.

0.7 Répertoires UA / Fiches sommaires
ce répertoire rassemble dans sept tomes 1344 fiches sommaires relatives aux 1344 unités architecturales.

0.8 Répertoires UA / Fiches spécifiques
ce répertoire regroupe 40 fiches détaillées, 70 fiches historiques et 37 fiches typologiques.

0.9 Répertoires Sources / Fiches documentaires
ce répertoire rassemble 175 positions bibliographiques et 850 fiches de l'iconographie ancienne.





0.1 à 0.3 Plans de nomenclatures

0.4 et 0.5 Plan de récolement

0.6 à 0.10 Coupes urbaines



0.0 Plans et coupes

- 0.1 PLAN DE NOMENCLATURE DES ÎLOTS - ÉCH 1/2000 ÈME
- 0.2 PLAN DE NOMENCLATURE DES U A - ÉCH 1/2000 ÈME
- 0.3 PLAN DES TITRES FONCIERS - ÉCH 1/2000 ÈME
- 0.4 PLAN DE RÉCOLEMENT - ÉCH 1/2000 ÈME
- 0.5 PLAN DE RÉCOLEMENT - ÉCH 1/1000 ÈME
- 0.6 COUPES SN / TRANSVERSALES SUD - ÉCH 1/500 ÈME
- 0.7 COUPES SN / TRANSVERSALES SUD - ÉCH 1/500 ÈME
- 0.8 COUPES NN / TRANSVERSALES NORD - ÉCH 1/500 ÈME
- 0.9 COUPES NN / TRANSVERSALES NORD - ÉCH 1/500 ÈME
- 0.10 COUPES NN / TRANSVERSALES NORD - ÉCH 1/500 ÈME





Ce rapport fait le bilan général de la mission, explique les méthodes et les outils et fournit les résultats qualitatifs et quantitatifs.

0.1 Rapport scientifique

Sommaire

Remerciements

Éditoriaux

Cadre institutionnel

Présentation du rapport

1. CADRE PEDAGOGIQUE ET SCIENTIFIQUE

1.1. Objectifs

1.2. Programme cadre

1.3. Moyens et ressources

2. MISSION DE L'INVENTAIRE

2.1. Méthodologie opératoire

Périmètre de l'inventaire

Objets d'étude

Nomenclature

2.2. Campagnes

Relevé métrique

Relevé photographique

Enquête

2.3. Gestion des données

Archivage

Structuration de l'iconographie

Bases de données

3. SYNTHÈSE ET RÉSULTATS

3.1. Inventaire des sources

Bibliographie

Iconographie

Cartographie

3.2. Inventaire urbain

Chronologie urbaine

Héritage urbain

3.3. Inventaire architectural

Patrimoine du XIXe

Patrimoine du XXe

Architecture ordinaire

4. RESTITUTION

4.1. Dossier électronique / Sin'Dar

4.2. Dossier imprimé

Rapports

Atlas

Répertoires

4.3. Dossier numérique - CD-rom

Conclusion

Annexes





Ce rapport explique le système d'information de l'inventaire et donne le mode d'emploi de Sin'Dar.



0.2 Rapport technique

1 - PRESENTATION GÉNÉRALE DU SYSTÈME D'INFORMATION

- 1.1 - La base de données
- 1.2 - Le logiciel de gestion
- 1.3 - Unité Architecturale
- 1.4 - Ilots
- 1.5 - Rues
- 1.6 - Les documents
- 1.7 - Codification et statistiques
- 1.8 - Cartographie
- 1.9 - Perspectives d'avenir et appropriation du système.

- 2.4 - Gestion des Rues
- 2.5 - Gestion du Fon documentaire
- 2.6 - Gestion des Tables de références
- 2.7 - Les Fiches d'édition
- 2.8 - Les Statistiques
- 2.9 - La Cartographie
- 2.19- Installation

2 - GUIDE UTILISATEUR

- 2.1 - Accès au programme
- 2.2 - Gestion des Unités Architecturales
- 2.3 - Gestion des Ilots





Cet atlas rassemble les éléments de l'histoire urbaine de Saint-Louis.



0.3 Atlas historique

Avant - propos

2 - LECTURE HISTORIQUE DES ESPACES PUBLICS

1 - LES GRANDES ÉTAPES DE CROISSANCE URBAINE

La place Faidherbe

1728 - la création du comptoir

Le quai Roume

1770 - l'occupation anglaise

Le quai Jay

1828 - la ville administrée

Le quai Diop

1872 - Saint-Louis capitale de l'Afrique Occidentale Française

La pointe Sud

1912 - la ville équipée

L'avenue Mémoz

1942 - le déclin

L'avenue Dodds

1997 - la ville post-coloniale

L'avenue Serviatius

La place des Cocotiers

La place de l'Indépendance

ANNEXES





L'atlas thématique rassemble une sélection de cartes issues de Sin'Dar. Ces cartes appartiennent à quatre catégories distinctes :

- Cartes généralistes n° 0,1,2,3,4,5, qui fournissent le périmètre et les nomenclatures ;
- Cartes de constat nos 6,7,8,9,10,11,12,13,14,15,16,17,18,19, 20, 21, 22, 23, 24, 25, 26, 28, qui donnent le diagnostic brut des UA ;
- Cartes à donnée unique nos 29, 30, 34, qui ciblent une information capitale (par exemple la carte des périls) ;
- Cartes à données croisées nos 27, 31, 32, 33, 35, 36, 37, 38, qui énoncent une politique de sauvegarde.

0.4 Atlas thématique

4.0	Périmètre d'étude	4.22	Hauteur du bâti
4.1	Nomenclature des rues	4.23	Forme des toitures
4.2	Nomenclature des îlots	4.24	Espaces verts publics et privés
4.3	Nomenclature des unités architecturales	4.25	Propriété du bâti
4.4	Titres Fonciers	4.26	État de conservation du bâti
4.5	Plan de récolement	4.27	Bâtiments en péril et en mauvais état
4.6	Structure urbaine	4.28	Évolution du bâti
		4.29	Repérage des terrains vides
4.7	Datation des édifices	4.30	Repérage des constructions récentes
4.8	Valeur patrimoniale des édifices	4.31	Propriété des bâtiments de grand intérêt architectural
4.9	Valeur patrimoniale des ensembles urbains		
4.10	Typologie de l'habitat du XIXe siècle	4.32	Bâtiments de grands intérêt architectural en péril
4.11	Formes typologiques de l'habitat du XIXe	4.33	Habitat du XIXe siècle en péril
4.12	Bâtiments classés MH	4.34	Balcons d'origine situés dans un ensemble homogène
4.13	Etat des façades	4.35	Typologie d'origine des maisons basses
4.14	Datation des façades	4.36	Typologie d'origine des maisons à étage
4.15	Style des balcons	4.37	Typologie d'origine des maisons à galerie
4.16	État des balcons	4.38	Patrimoine du XXe siècle
4.17	Édifices privés, publics et militaires : catégorie d'origine		
4.18	Édifices privés, publics et militaires : catégorie actuelle		
4.19	Densité des constructions en dur		
4.20	Densité des baraques		
4.21	Densité des constructions précaires		





Ce répertoire rassemble 65 fiches relatives aux rues.



0.5 Répertoire UU / Fiches rue

S01	Victor Schoëlcher (rue)	N04	Seydou Norou Tall (rue)
S02	Anne-Marie Javouhey (rue)	N05	Potin (rue)
S03	Duret (rue)	N06	Paul Holle (rue)
S04	Porquet (rue)	N07	Aynina Fall (rue)
S05	Chassagniol (rue)	N08	Boufflers (rue)
S06	Thévenot (rue)	N09	Lieutenant Papa Mar Diop (rue du)
S07	Bourmeister (rue de)	N10	Flamand (rue)
S08	Cornier (rue)	N11	Pierre Loti (rue)
S09	Ribet (rue)	N12	Mage (rue)
S10	Repentigny (rue)	N13	Baron Roger (rue du)
S11	Alioune Macodou Sall (rue)	N14	Assane Boye (rue)
S12	Bancal (rue)	N15	Brue
S13	Samba Oury Mahé Diaye (rue)	N16	Bouet (rue)
S14	Amadou Ndiaye Dugay Clédor (rue)	N17	Galandou Diouf (rue)
S15	Maguèye Sarr (rue)	N18	Servant (rue)
S16	Cousin (rue)	N19	Dubuc (rue)
S17	Général Leclerc (avenue du)	N20	Fageot (rue)
		N21	Grammont (rue)
		N22	Conducteurs (des)
Sa	Henry Jay (quai)	Na	Roume (quai)
Sb	Maître Babacar Sèye (rue)	Nb	Blaise Diagne (rue)
Sc	Blaise Dumont (rue)	Nc	Abdoulaye Seck Marie Parsine (rue)
Sd	Ibrahima Sarr (rue)	Nc'	Jean Mermoz (avenue)
Se	Navarin (rue)	Nd	Khalifa Ababacar Sy (rue)
Sf	Abdoulaye Mar Diop (bd)	Ne	France (rue de)
		Nf	Adanson (rue)
C	Emile Coluche (rue)	Ng	Général Giraud (boulevard)
C	Faidherbe (place)		
C	Faidhairbe (square)	N	Liège (place)
C	Lille (place)	N	Blaise Diagne (place)
C	Faidherbe (pont)	N	Geôle (pont de la)
C	Moustaph Malick Gaye (pont)	N	Marché
N01	Général de Gaulle (rue du)	N	Grue à vapeur
N02	Augustin Henri Louis Guillabert (rue)		
N03	Blanchot (rue)		





Ce répertoire rassemble les 185 fiches relatives aux îlots.



0.6 Répertoire UU / Fiches îlots

<u>Sa01</u>	<u>Sc01</u>	<u>Se01</u>	<u>Nb01</u>	Nc18	<u>Ne01</u>	Nf10
Sa02	Sc02	Se02	Nb02	Nc19	Ne02	Nf11
Sa03	Sc03	Se03	Nb03	Nc20	Ne03	Nf12
Sa04	Sc04		Nb04	Nc21	Ne04	Nf13
Sa05	Sc05	<u>Ca01</u>	Nb05	Nc22	Ne05	Nf14
Sa06	Sc06	Cb01	Nb06	Nc23	Ne06	Nf15
Sa07	Sc07	Cc01	Nb07	Nc24	Ne07	
Sa08	Sc08	Cc02	Nb08		Ne08	<u>Nq01</u>
Sa09	Sc09	Cd01	Nb09	<u>Nd01</u>	Ne09	Nq02
Sa10	Sc10		Nb10	Nd02	Ne10	Nq04
Sa11	Sc11	<u>Na01</u>	Nb11	Nd03	Ne11	Nq05
Sa12	Sc12	Na02	Nb12	Nd04	Ne12	Nq06
	Sc13	Na03	Nb13	Nd05	Ne13	Nq07
<u>Sb01</u>	Sc14	Na04		Nd06	Ne14	
Sb02	Sc15	Na05	<u>Nc01</u>	Nd07	Ne15	
Sb03		Na06	Nc02	Nd08	Ne16	
Sb04	<u>Sd01</u>	Na07	Nc03	Nd09	Ne17	
Sb05	Sd02	Na08	Nc04	Nd10	Ne18	
Sb06	Sd03	Na09	Nc05	Nd11	Ne19	
Sb07	Sd04	Na10	Nc06	Nd12	Ne20	
Sb08	Sd05	Na11	Nc07	Nd13	Ne21	
Sb09	Sd06	Na12	Nc08	Nd14		
Sb10	Sd07	Na13	Nc09	Nd15	<u>Nf01</u>	
Sb11	Sd08	Na14	Nc10	Nd16	Nf02	
Sb12	Sd09	Na15	Nc11	Nd17	Nf03	
Sb13	Sd10	Na16	Nc12	Nd18	Nf04	
Sb14	Sd11	Na17	Nc13	Nd19	Nf05	
Sb15	Sd12	Na18	Nc14	Nd20	Nf06	
Sb16	Sd13	Na19	Nc15		Nf07	
	Sd14	Na20	Nc16		Nf08	
		Na21	Nc17		Nf09	





Ce répertoire rassemble dans sept tomes 1344 fiches sommaires relatives aux 1344 unités architecturales.



0.7.1 Répertoire UA / Fiches sommaires

Sa0101	Sa0506	Sa0808	Sa1011	Sb0301	Sb1002	Sb1302
Sa0102	Sa0507	Sa0809	Sa1012	Sb0302	Sb1003	Sb1303
Sa0103	Sa0508	Sa0810	Sa1101	Sb0303	Sb1004	Sb1304
Sa0104	Sa0509	Sa0811	Sa1102	Sb0304	Sb1005	Sb1305
Sa0105	Sa0601	Sa0812	Sa1103	Sb0401	Sb1006	Sb1306
Sa0201	Sa0602	Sa0813	Sa1104	Sb0402	Sb1007	Sb1307
Sa0202	Sa0603	Sa0814	Sa1105	Sb0403	Sb1008	Sb1308
Sa0203	Sa0604	Sa0815	Sa1106	Sb0404	Sb1101	Sb1309
Sa0204	Sa0605	Sa0901	Sa1107	Sb0501	Sb1102	Sb1401
Sa0205	Sa0606	Sa0902	Sa1108	Sb0502	Sb1103	Sb1402
Sa0206	Sa0607	Sa0903	Sa1109	Sb0503	Sb1104	Sb1403
Sa0207	Sa0608	Sa0904	Sa1110	Sb0504	Sb1105	Sb1404
Sa0301	Sa0609	Sa0905	Sa1111	Sb0601	Sb1106	Sb1405
Sa0302	Sa0610	Sa0906	Sa1112	Sb0602	Sb1107	Sb1406
Sa0303	Sa0701	Sa0907	Sa1113	Sb0603	Sb1108	Sb1501
Sa0304	Sa0702	Sa0908	Sa1114	Sb0701	Sb1109	Sb1502
Sa0401	Sa0703	Sa0909	Sa1115	Sb0702	Sb1110	Sb1503
Sa0402	Sa0704	Sa0910	Sa1116	Sb0703	Sb1111	Sb1504
Sa0403	Sa0705	Sa0911	Sa1117	Sb0704	Sb1112	Sb1601
Sa0404	Sa0706	Sa1001	Sa1118	Sb0801	Sb1113	
Sa0405	Sa0707	Sa1002	Sa1119	Sb0802	Sb1201	
Sa0406	Sa0708	Sa1003	Sa1120	Sb0803	Sb1202	
Sa0407	Sa0801	Sa1004	Sa1121	Sb0804	Sb1203	
Sa0408	Sa0802	Sa1005	Sa1201	Sb0805	Sb1204	
Sa0501	Sa0803	Sa1006	Sa1202	Sb0901	Sb1205	
Sa0502	Sa0804	Sa1007	Sb0101	Sb0902	Sb1206	
Sa0503	Sa0805	Sa1008	Sb0201	Sb0903	Sb1207	
Sa0504	Sa0806	Sa1009	Sb0202	Sb0904	Sb1208	
Sa0505	Sa0807	Sa1010	Sb0203	Sb1001	Sb1301	





0.7.2 Répertoire UA / Fiches sommaires

Sc0101	Sc0802	Sc1303	Sd0404	Sd0801	Sd1011	Sd1210	Sd1415
Sc0102	Sc0803	Sc1304	Sd0405	Sd0802	Sd1012	Sd1211	Se0101
Sc0103	Sc0901	Sc1305	Sd0406	Sd0803	Sd1013	Sd1212	Se0201
Sc0104	Sc0902	Sc1306	Sd0407	Sd0804	Sd1014	Sd1213	Se0202
Sc0105	Sc0903	Sc1307	Sd0408	Sd0805	Sd1015	Sd1214	Se0203
Sc0201	Sc0904	Sc1401	Sd0409	Sd0806	Sd1101	Sd1215	Se0204
Sc0202	Sc1001	Sc1402	Sd0410	Sd0807	Sd1102	Sd1216	Se0205
Sc0203	Sc1002	Sc1403	Sd0411	Sd0808	Sd1103	Sd1301	Se0206
Sc0204	Sc1003	Sc1404	Sd0412	Sd0809	Sd1104	Sd1302	Se0207
Sc0301	Sc1004	Sc1405	Sd0501	Sd0810	Sd1105	Sd1303	Se0208
Sc0302	Sc1101	Sc1406	Sd0502	Sd0811	Sd1106	Sd1304	Se0301
Sc0303	Sc1102	Sc1407	Sd0503	Sd0812	Sd1107	Sd1305	Se0302
Sc0304	Sc1103	Sc1501	Sd0504	Sd0813	Sd1108	Sd1306	Se0303
Sc0305	Sc1104	Sc1502	Sd0505	Sd0814	Sd1109	Sd1307	Se0304
Sc0401	Sc1105	Sc1503	Sd0506	Sd0901	Sd1110	Sd1308	Se0305
Sc0402	Sc1106	Sc1504	Sd0507	Sd0902	Sd1111	Sd1401	Se0306
Sc0403	Sc1107	Sc1505	Sd0508	Sd0903	Sd1112	Sd1402	Se0307
Sc0501	Sc1108	Sc1506	Sd0509	Sd0904	Sd1113	Sd1403	
Sc0502	Sc1109	Sc1507	Sd0510	Sd0905	Sd1114	Sd1404	
Sc0503	Sc1201	Sd0101	Sd0511	Sd1001	Sd1115	Sd1405	
Sc0504	Sc1202	Sd0102	Sd0601	Sd1002	Sd1201	Sd1406	
Sc0601	Sc1203	Sd0201	Sd0701	Sd1003	Sd1202	Sd1407	
Sc0602	Sc1204	Sd0202	Sd0702	Sd1004	Sd1203	Sd1408	
Sc0603	Sc1205	Sd0203	Sd0703	Sd1005	Sd1204	Sd1409	
Sc0701	Sc1206	Sd0301	Sd0704	Sd1006	Sd1205	Sd1410	
Sc0702	Sc1207	Sd0302	Sd0705	Sd1007	Sd1206	Sd1411	
Sc0703	Sc1208	Sd0401	Sd0706	Sd1008	Sd1207	Sd1412	
Sc0704	Sc1301	Sd0402	Sd0707	Sd1009	Sd1208	Sd1413	
Sc0801	Sc1302	Sd0403	Sd0708	Sd1010	Sd1209	Sd1414	





0.7.3 Répertoire UA / Fiches sommaires

Ca0101	Na0402	Na1009	Na1603	Na1918	Nb0606	Nb1007
Ca0102	Na0403	Na1010	Na1701	Na2001	Nb0701	Nb1101
Ca0103	Na0501	Na1011	Na1702	Na2002	Nb0702	Nb1102
Cb0101	Na0502	Na1101	Na1703	Na2003	Nb0703	Nb1103
Cb0102	Na0503	Na1102	Na1704	Na2004	Nb0704	Nb1104
Cb0103	Na0601	Na1103	Na1801	Na2005	Nb0705	Nb1105
Cb0104	Na0602	Na1104	Na1802	Na2006	Nb0706	Nb1106
Cb0105	Na0603	Na1105	Na1803	Na2007	Nb0801	Nb1107
Cb0106	Na0701	Na1106	Na1804	Na2101	Nb0802	Nb1108
Cb0107	Na0702	Na1107	Na1805	Na2102	Nb0803	Nb1109
Cb0108	Na0703	Na1108	Na1806	Na2103	Nb0804	Nb1201
Cb0109	Na0801	Na1109	Na1807	Nb0101	Nb0805	Nb1202
Cb0110	Na0802	Na1201	Na1808	Nb0102	Nb0806	Nb1203
Cc0101	Na0803	Na1202	Na1901	Nb0201	Nb0807	Nb1204
Cc0102	Na0804	Na1203	Na1902	Nb0301	Nb0808	Nb1205
Cc0201	Na0901	Na1204	Na1903	Nb0302	Nb0809	Nb1301
Cd0101	Na0902	Na1205	Na1904	Nb0303	Nb0901	Nb1302
Na0101	Na0903	Na1301	Na1905	Nb0304	Nb0902	Nb1303
Na0102	Na0904	Na1302	Na1906	Nb0401	Nb0903	Nb1304
Na0103	Na0905	Na1303	Na1907	Nb0402	Nb0904	Nb1305
Na0104	Na0906	Na1304	Na1908	Nb0403	Nb0905	Nb1306
Na0105	Na0907	Na1305	Na1909	Nb0501	Nb0906	Nb1307
Na0106	Na1001	Na1306	Na1910	Nb0502	Nb0907	Nb1308
Na0201	Na1002	Na1307	Na1911	Nb0503	Nb0908	Nb1309
Na0202	Na1003	Na1308	Na1912	Nb0504	Nb1001	Nb1310
Na0203	Na1004	Na1309	Na1913	Nb0601	Nb1002	Nb1311
Na0301	Na1005	Na1401	Na1914	Nb0602	Nb1003	Nb1312
Na0302	Na1006	Na1501	Na1915	Nb0603	Nb1004	
Na0303	Na1007	Na1601	Na1916	Nb0604	Nb1005	
Na0401	Na1008	Na1602	Na1917	Nb0605	Nb1006	





0.7.4 Répertoire UA / Fiches sommaires

Nc0101	Nc0803	Nc1301	Nc1509	Nc1805	Nc2302	Nd0603
Nc0102	Nc0804	Nc1302	Nc1601	Nc1806	Nc2303	Nd0604
Nc0103	Nc0805	Nc1303	Nc1602	Nc1807	Nc2304	Nd0605
Nc0104	Nc0806	Nc1304	Nc1603	Nc1808	Nc2401	Nd0606
Nc0201	Nc0807	Nc1305	Nc1604	Nc1809	Nc2402	Nd0607
Nc0202	Nc0808	Nc1306	Nc1605	Nc1901	Nc2403	Nd0701
Nc0203	Nc0809	Nc1307	Nc1606	Nc1902	Nc2404	Nd0702
Nc0204	Nc0810	Nc1308	Nc1607	Nc1903	Nc2405	Nd0703
Nc0301	Nc0901	Nc1309	Nc1608	Nc1904	Nc2406	Nd0704
Nc0401	Nc0902	Nc1310	Nc1609	Nc1905	Nc2407	
Nc0402	Nc0903	Nc1311	Nc1610	Nc1906	Nc2408	
Nc0501	Nc0904	Nc1312	Nc1611	Nc1907	Nc2409	
Nc0502	Nc1001	Nc1401	Nc1612	Nc1908	Nd0101	
Nc0503	Nc1002	Nc1402	Nc1613	Nc1909	Nd0102	
Nc0504	Nc1003	Nc1403	Nc1614	Nc1910	Nd0103	
Nc0601	Nc1004	Nc1404	Nc1701	Nc1911	Nd0201	
Nc0602	Nc1005	Nc1405	Nc1702	Nc1912	Nd0202	
Nc0603	Nc1101	Nc1406	Nc1703	Nc2001	Nd0203	
Nc0604	Nc1102	Nc1407	Nc1704	Nc2002	Nd0204	
Nc0605	Nc1103	Nc1408	Nc1705	Nc2003	Nd0301	
Nc0701	Nc1104	Nc1409	Nc1706	Nc2101	Nd0302	
Nc0702	Nc1105	Nc1501	Nc1707	Nc2102	Nd0303	
Nc0703	Nc1106	Nc1502	Nc1708	Nc2103	Nd0304	
Nc0704	Nc1107	Nc1503	Nc1709	Nc2104	Nd0401	
Nc0705	Nc1108	Nc1504	Nc1710	Nc2105	Nd0402	
Nc0706	Nc1201	Nc1505	Nc1801	Nc2106	Nd0403	
Nc0707	Nc1202	Nc1506	Nc1802	Nc2107	Nd0501	
Nc0801	Nc1203	Nc1507	Nc1803	Nc2201	Nd0601	
Nc0802	Nc1204	Nc1508	Nc1804	Nc2301	Nd0602	





0.7.5 Répertoire UA / Fiches sommaires

<u>Nd0801</u>	Nd1202	Nd1410	Nd1615	Ne0206	Ne0407	Ne0604
Nd0802	Nd1203	<u>Nd1501</u>	<u>Nd1701</u>	Ne0207	Ne0408	Ne0605
Nd0803	Nd1204	Nd1502	Nd1702	Ne0208	Ne0409	Ne0606
Nd0804	Nd1205	Nd1503	Nd1703	Ne0209	Ne0410	Ne0607
Nd0805	Nd1206	Nd1504	Nd1704	Ne0210	Ne0411	Ne0608
Nd0806	<u>Nd1301</u>	Nd1505	Nd1705	Ne0211	Ne0412	Ne0609
Nd0807	Nd1302	Nd1506	Nd1706	<u>Ne0301</u>	Ne0413	Ne0610
<u>Nd0901</u>	Nd1303	Nd1507	Nd1707	Ne0302	Ne0414	Ne0611
Nd0902	Nd1304	Nd1508	<u>Nd1801</u>	Ne0303	Ne0415	Ne0612
Nd0903	Nd1305	Nd1509	Nd1802	Ne0304	Ne0416	Ne0613
Nd0904	Nd1306	Nd1510	Nd1803	Ne0305	Ne0417	Ne0614
Nd0905	Nd1307	Nd1511	Nd1804	Ne0306	Ne0418	Ne0615
Nd0906	Nd1308	Nd1512	Nd1805	Ne0307	Ne0419	Ne0616
Nd0907	Nd1309	Nd1513	Nd1806	Ne0308	Ne0420	Ne0617
<u>Nd1001</u>	Nd1310	Nd1514	Nd1807	Ne0309	<u>Ne0501</u>	
Nd1002	Nd1311	<u>Nd1601</u>	Nd1808	Ne0310	Ne0502	
Nd1003	Nd1312	Nd1602	<u>Nd1901</u>	Ne0311	Ne0503	
Nd1004	Nd1313	Nd1603	Nd1902	Ne0312	Ne0504	
Nd1005	Nd1314	Nd1604	Nd1903	Ne0313	Ne0505	
Nd1006	Nd1315	Nd1605	<u>Nd2001</u>	Ne0314	Ne0506	
Nd1007	<u>Nd1401</u>	Nd1606	Nd2002	Ne0315	Ne0507	
Nd1008	Nd1402	Nd1607	<u>Ne0101</u>	Ne0316	Ne0508	
<u>Nd1101</u>	Nd1403	Nd1608	Ne0102	Ne0317	Ne0509	
Nd1102	Nd1404	Nd1609	Ne0103	<u>Ne0401</u>	Ne0510	
Nd1103	Nd1405	Nd1610	<u>Ne0201</u>	Ne0402	Ne0511	
Nd1104	Nd1406	Nd1611	Ne0202	Ne0403	Ne0512	
Nd1105	Nd1407	Nd1612	Ne0203	Ne0404	<u>Ne0601</u>	
Nd1106	Nd1408	Nd1613	Ne0204	Ne0405	Ne0602	
<u>Nd1201</u>	Nd1409	Nd1614	Ne0205	Ne0406	Ne0603	





0.7.6 Répertoire UA / Fiches sommaires

Ne0701	Ne0907	Ne1102	Ne1308	Ne1518	Ne1706
Ne0702	Ne0908	Ne1103	Ne1309	Ne1519	Ne1707
Ne0703	Ne0909	Ne1104	Ne1401	Ne1520	Ne1708
Ne0704	Ne0910	Ne1105	Ne1402	Ne1601	Ne1709
Ne0705	Ne0911	Ne1106	Ne1403	Ne1602	Ne1710
Ne0706	Ne0912	Ne1107	Ne1404	Ne1603	Ne1711
Ne0707	Ne0913	Ne1108	Ne1405	Ne1604	Ne1712
Ne0708	Ne0914	Ne1109	Ne1406	Ne1605	Ne1713
Ne0709	Ne0915	Ne1110	Ne1407	Ne1606	Ne1714
Ne0710	Ne0916	Ne1111	Ne1408	Ne1607	Ne1801
Ne0801	Ne0917	Ne1112	Ne1409	Ne1608	Ne1802
Ne0802	Ne0918	Ne1113	Ne1410	Ne1609	Ne1803
Ne0803	Ne0919	Ne1201	Ne1411	Ne1610	Ne1804
Ne0804	Ne0920	Ne1202	Ne1501	Ne1611	Ne1805
Ne0805	Ne0921	Ne1203	Ne1502	Ne1612	Ne1806
Ne0806	Ne0922	Ne1204	Ne1503	Ne1613	Ne1807
Ne0807	Ne1001	Ne1205	Ne1504	Ne1614	Ne1808
Ne0808	Ne1002	Ne1206	Ne1505	Ne1615	Ne1809
Ne0809	Ne1003	Ne1207	Ne1506	Ne1616	Ne1810
Ne0810	Ne1004	Ne1208	Ne1507	Ne1617	Ne1811
Ne0811	Ne1005	Ne1209	Ne1508	Ne1618	Ne1901
Ne0812	Ne1006	Ne1210	Ne1509	Ne1619	Ne2001
Ne0813	Ne1007	Ne1211	Ne1510	Ne1620	Ne2101
Ne0814	Ne1008	Ne1301	Ne1511	Ne1621	Ne2102
Ne0901	Ne1009	Ne1302	Ne1512	Ne1622	Ne2103
Ne0902	Ne1010	Ne1303	Ne1513	Ne1701	Ne2104
Ne0903	Ne1011	Ne1304	Ne1514	Ne1702	Ne2105
Ne0904	Ne1012	Ne1305	Ne1515	Ne1703	Ne2106
Ne0905	Ne1013	Ne1306	Ne1516	Ne1704	
Ne0906	Ne1101	Ne1307	Ne1517	Ne1705	





0.7.7 Répertoire UA / Fiches sommaires

Nf0101	Nf0506	Nf0610	Nf0902	Nf1203	Nf1503
Nf0102	Nf0507	Nf0611	Nf0903	Nf1204	Nf1504
Nf0103	Nf0508	Nf0612	Nf0904	Nf1205	Nf1505
Nf0104	Nf0509	Nf0613	Nf0905	Nf1206	Nf1506
Nf0105	Nf0510	Nf0614	Nf1001	Nf1207	Nq0101
Nf0106	Nf0511	Nf0615	Nf1002	Nf1208	Nq0201
Nf0107	Nf0512	Nf0616	Nf1003	Nf1209	Nq0401
Nf0108	Nf0513	Nf0617	Nf1004	Nf1210	Nq0402
Nf0109	Nf0514	Nf0618	Nf1005	Nf1211	Nq0403
Nf0110	Nf0515	Nf0619	Nf1006	Nf1301	Nq0404
Nf0111	Nf0516	Nf0620	Nf1007	Nf1302	Nq0501
Nf0112	Nf0517	Nf0701	Nf1008	Nf1303	Nq0502
Nf0201	Nf0518	Nf0702	Nf1009	Nf1304	Nq0601
Nf0202	Nf0519	Nf0703	Nf1010	Nf1305	Nq0602
Nf0203	Nf0520	Nf0704	Nf1011	Nf1306	Nq0603
Nf0204	Nf0521	Nf0705	Nf1012	Nf1307	Nq0604
Nf0205	Nf0522	Nf0706	Nf1013	Nf1401	Nq0605
Nf0206	Nf0523	Nf0707	Nf1101	Nf1402	Nq0606
Nf0207	Nf0524	Nf0708	Nf1102	Nf1403	Nq0607
Nf0208	Nf0525	Nf0709	Nf1103	Nf1404	Nq0608
Nf0209	Nf0526	Nf0710	Nf1104	Nf1405	Nq0609
Nf0210	Nf0601	Nf0711	Nf1105	Nf1406	Nq0610
Nf0211	Nf0602	Nf0712	Nf1106	Nf1407	Nq0611
Nf0301	Nf0603	Nf0801	Nf1107	Nf1408	Nq0612
Nf0401	Nf0604	Nf0802	Nf1108	Nf1409	Nq0701
Nf0501	Nf0605	Nf0803	Nf1109	Nf1410	
Nf0502	Nf0606	Nf0804	Nf1110	Nf1411	
Nf0503	Nf0607	Nf0805	Nf1111	Nf1412	
Nf0504	Nf0608	Nf0806	Nf1201	Nf1501	
Nf0505	Nf0609	Nf0901	Nf1202	Nf1502	





Ce répertoire regroupe 40 fiches détaillées, 70 fiches historiques et 37 fiches typologiques.

0.8 Répertoire UA / Fiches spécifiques

Fiches détaillées

Sa0304	Sa1202	Sc0903	Ca0101	Na0106	Na1501	Nc0301	Nd0501
Sa0404	Sb0101	Sd0302	Ca0102	Na0401	Nb0101	Nc0502	Nd1003
Sa0608	Sb0302	Sd0601	Ca0103	Na0901	Nb0201	Nc0503	Ne0101
Sa0802	Sb0802	Sd1110	Cc0101	Na1201	Nb0502	Nc0902	Ne0201
Sa0911	Sb1309	Sd1204	Cc0201	Na1303	Nb0606	Nc1005	Ne0202
Sa1201	Sc0802	Sd1306	Na0101	Na1401	Nb0704	Nd0403	Ne0610

Fiches historiques

Sa0101	Sb0602	Sd1001	Ca0103	Na0106	Na1701	Ne0201
Sa0104	Sb1601	Sd1213	Cb0102	Na0202	Na1807	Ne0207
Sa0201	Sc0601	Se0101	Cb0105	Na0303	Nb0201	Ne0302
Sa0202	Sc0802	Se0201	Cb0108	Na0501	Nc0301	Ne0308
Sa1201	Sd0102	Se0306	Cc0101	Na1401	Nd0204	Ne0502
Sa1202	Sd0601	Ca0101	Cc0201	Na1501	Nd0501	Ne0504
Sb0101	Sd0904	Ca0102	Cd0101	Na1601	Ne0101	Ne0505

Fiches typologiques

BARAQUES		BASSES		BALCON		GALERIE	
Sa0812	Nb1107	Sd1010	Nf0209	Na0501	Na1913	Ne0302	Nf1408
Sb1403	Nc1409	Sd1306	Nf0608	Na1401	Nb0201	Ne0308	Nq0601
Sc1505	Nc1507	Nb1306		Na1501	Nc0301	Ne0502	Nq0602
Sd1110	Nc1612	Nd1601		Na1601	Nd0204	Ne0504	Nq0605
Na0907	Ne0705	Ne1304		Na1701	Nd0501	Ne0505	Nq0607
Nb0907				Na1807	Ne0101	Ne0613	Nq0609
				Na1902	Ne0201	Ne0709	





Ce répertoire rassemble 175 positions bibliographiques et 850 fiches de l'iconographie ancienne.

0.9 Répertoire des sources /Fiches documentaires

BIBLIOGRAPHIE

Articles
Études
Mémoires
Ouvrages
Rapports

CARTOGRAPHIE

Cartes
Plans Ville
Plans Ile
Plans Sud
Plans Centre
Plans Nord

ICONOGRAPHIE

Cartes postales Ville
Vues aériennes Ville
Cartes postales Ile
Gravures Ile
Vues aériennes Ile
Cartes postales Sud
Vues aériennes Sud
Cartes postales Centre
Gravures Centre
Vues aériennes Centre
Cartes postales Nord
Gravures Nord
Vues aériennes Nord





Coordination et direction générale :
Chérazade Nafa
Suzan Hirschi

Etudiants architectes EAL :

Ayari Olfa
Banhev Youily
Bastin Juliette
Bisiaux Clément
Blaringhem Xavier
Bogucka Agnieszka
Caron Fanny
Colas Alexis
Deleneuve Déphine
Descamps Mathilde
Dumoulin Marion
Flahaut Julien
Horrenberger Gérald
Houssin Maryline
Hus Thomas
Khima Fares
Lenaertz Eric
Muteba Sébastien
Nguyen Thuy
Ocaquident Déborah
Pâque Elodie
Pichon Julien
Playe Mélanie
Pochet Blandine
Senis Perrine
Slimane Sonia
Stanislawski Perrine
Stertz Anja
Tahari Larbi
Thévenin Virginie
Vandenbunder Lucie
Vannieuwenhuys Céline
Verfaillie Clément
Winocq Anne

Techniciens saint-louisiens :

Camara Abdallah
Cissé Ndaraw
Diallo Khadidiatou
Diatta Marie Rose
Diop Seynabou
Fall Alioune
Gaye Atoumane
Gueye Masseur
Khoussa Assane Hendrix
Konaté Abdoulaye
Lamine Camara
Laye Moumorney
Ndiaye Babakar
Niang Aïssatou

Sarr Cheikh
Seck Mamadou Moustapha
Seydou Tall Diouf
Tall Camara Homar
Thiam Amadou
Touty Sarr Diallo Aïda

Conseil scientifique :
Bernard Toulhier

Rapport scientifique :
Suzan Hirschi, Chérazade Nafa

Rapport technique :
Jean Michel Guyot

Conception et réalisation de SIN'DAR :
Jean Michel Guyot

Atlas thématique de l'inventaire :
Chérazade Nafa

Atlas historique :
sous la direction de Catherine Martos

Récolement des sources historiques :
Chérazade Nafa
Suzan Hirschi
Fatima Fall
Alexis Colas
Mathilde Descamps
Perrine Senis
Sonia Slimane
Anne Winocq

Saisie des données et traitement des
images :
Mathilde Descamps
Déphine Deleneuve
Clément Verfaillie

Cartographie numérique :
Xavier Blaringhem
Thuy Nguyen
Larbi Tahari
Virginie Thévenin
Perrine Stanislawski
Clément Verfaillie

Conception et réalisation
de la maquette :
Suzan Hirschi

Ecole d'Architecture de Lille
2, rue Verte, 59650 Villeneuve d'Ascq
- France
<http://www.lille.archi.fr>
I courriel : welcomme@lille.archi.fr
c-nafa@lille.archi.fr | s-hirschi@lille.archi.fr

Lille Métropole Communauté urbaine
Direction des Relations Internationales
1, rue Ballon, BP749 59034 Lille Cedex
<http://www.lillemetropole.fr> | courriel :
coopdec@cudl-lille.fr

Mairie de Saint Louis - Agence de
Développement Communal
rue Paul Holle, Ile Nord, BP 170
Saint Louis, Sénégal
<http://www.saintlouisdusenegal.com>
I courriel : adcst@refer.sn

CD-rom disponible sur demande à Lille
Métropole Communauté urbaine

Tous droits de reproduction réservés.
Toute reproduction, même partielle,
ne peut se faire sans l'autorisation des
auteurs. Article L.122-4
Code de la propriété intellectuelle

