


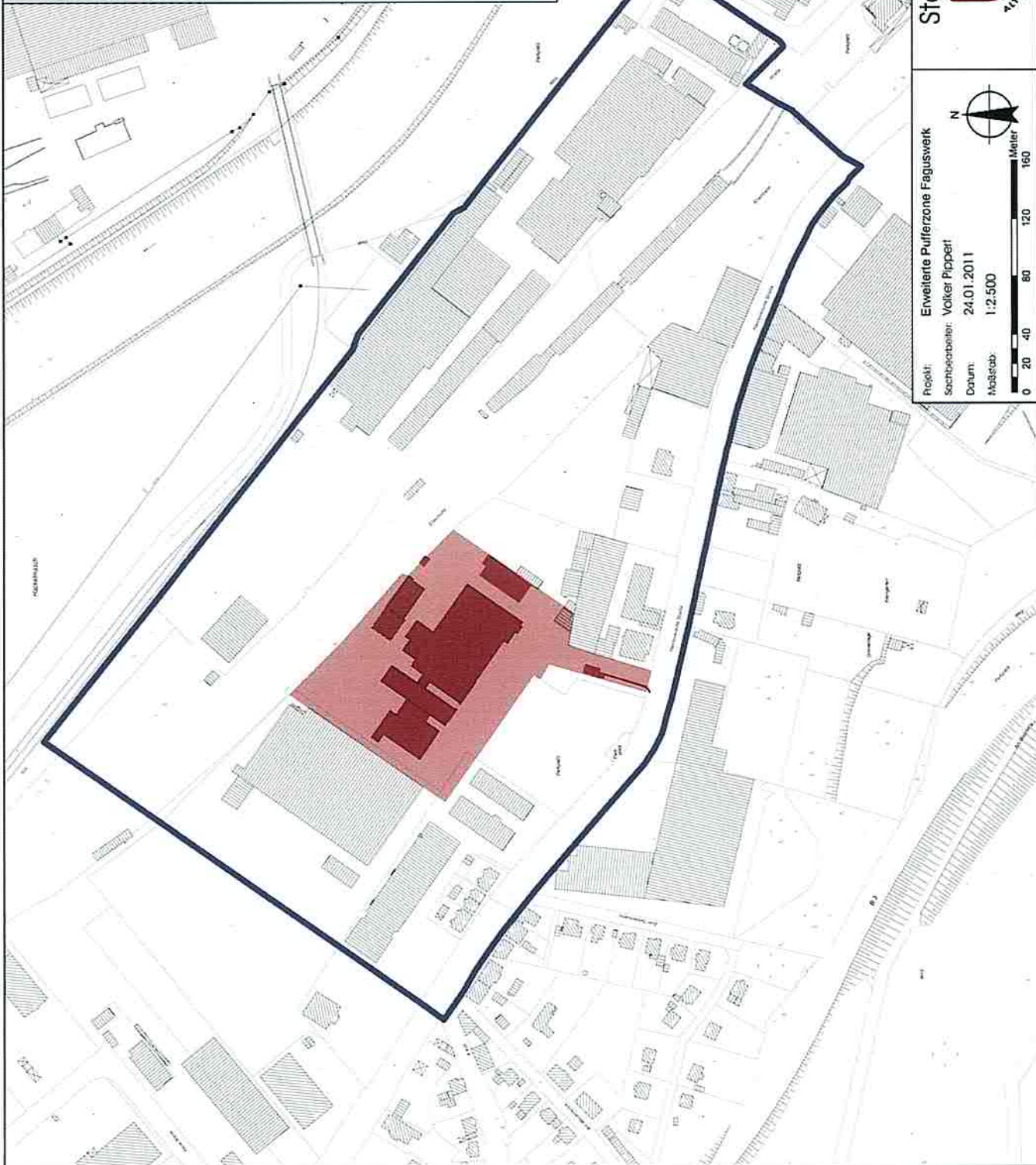


**Annex A - General map 1:2.500**  
Field Mapping the extended buffer zone  
of the nominated Fagus factory, 24.01.2011

-  Total area nomination property
-  Nominated individual buildings
-  Boundary buffer zone



**Stadt Alfeld (Leine)**  
- Bauverwaltungsamt -  
Marktplatz 12 • 31061 Alfeld  
Tel: (0 51 81) 703 - 0  
Info: info@stadt-alfeld.de  
http://www.alfeld.de



Projekt: **Erweiterte Pufferzone Faguswerk**  
Sachbearbeiter: **Volker Pippert**  
Datum: **24.01.2011**  
Maßstab: **1:2.500**

