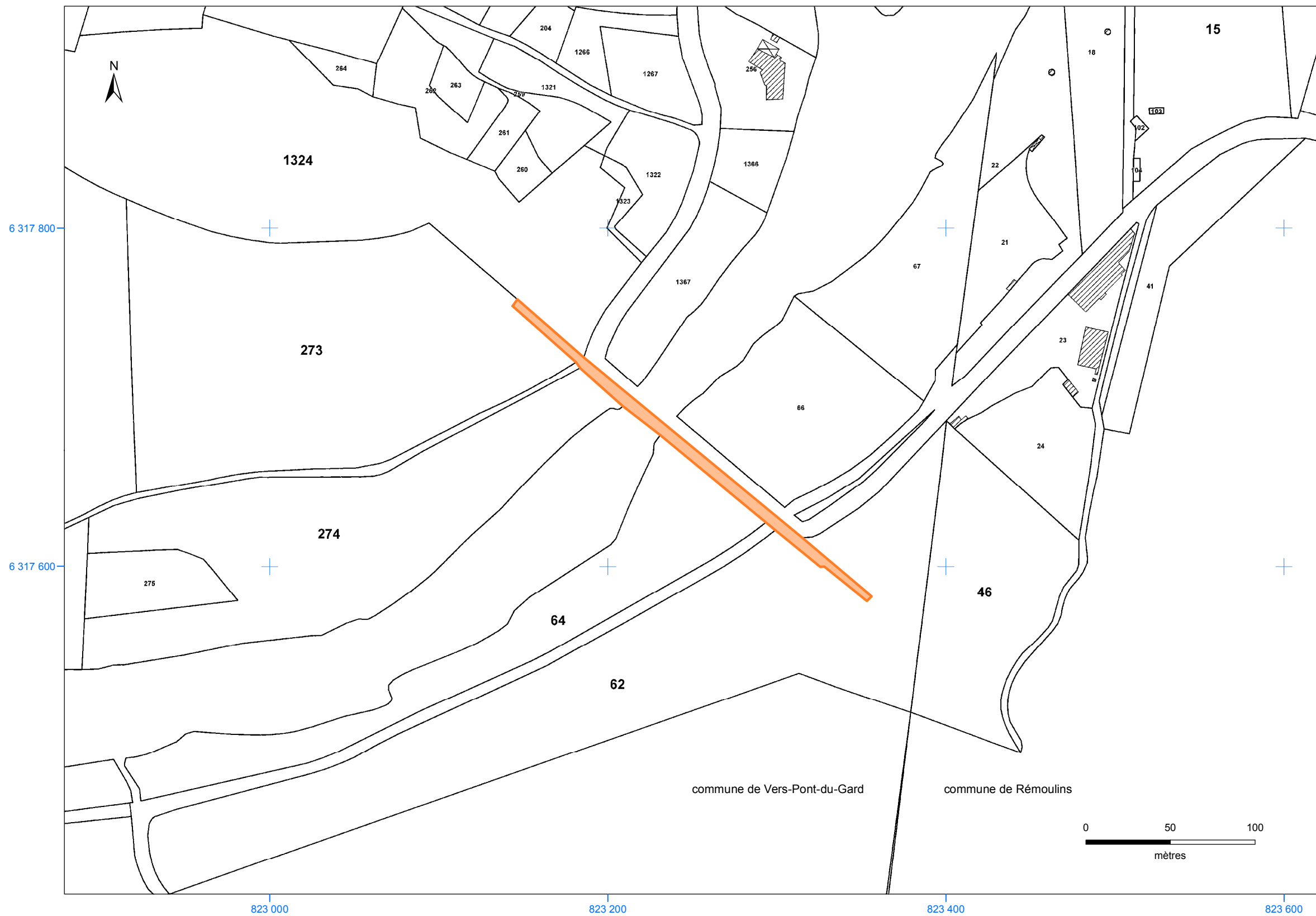
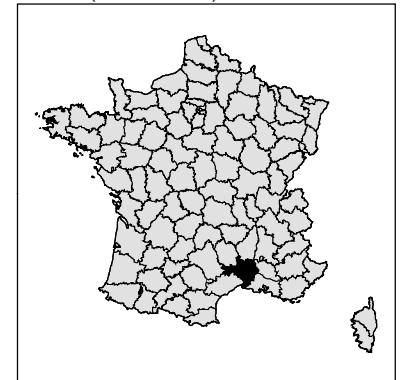


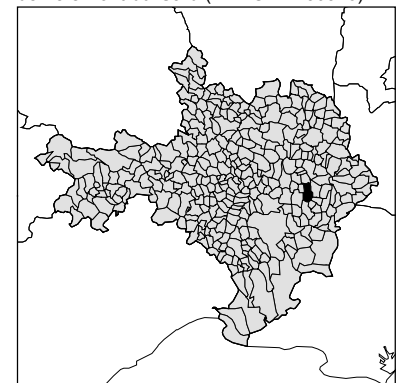
344bis - Pont du Gard : délimitation du bien lors de son inscription sur la Liste en 1985



localisation du département du Gard (n° INSEE : 30)



localisation de la commune de Vers-Pont-du-Gard (n° INSEE : 30346)



Inscription sur la Liste (superficie en hectares)

patrimoine mondial (0.17 ha)