344bis - Pont du Gard : délimitation du bien lors de son inscription sur la Liste en 1985 et de sa zone tampon approuvée en 2007

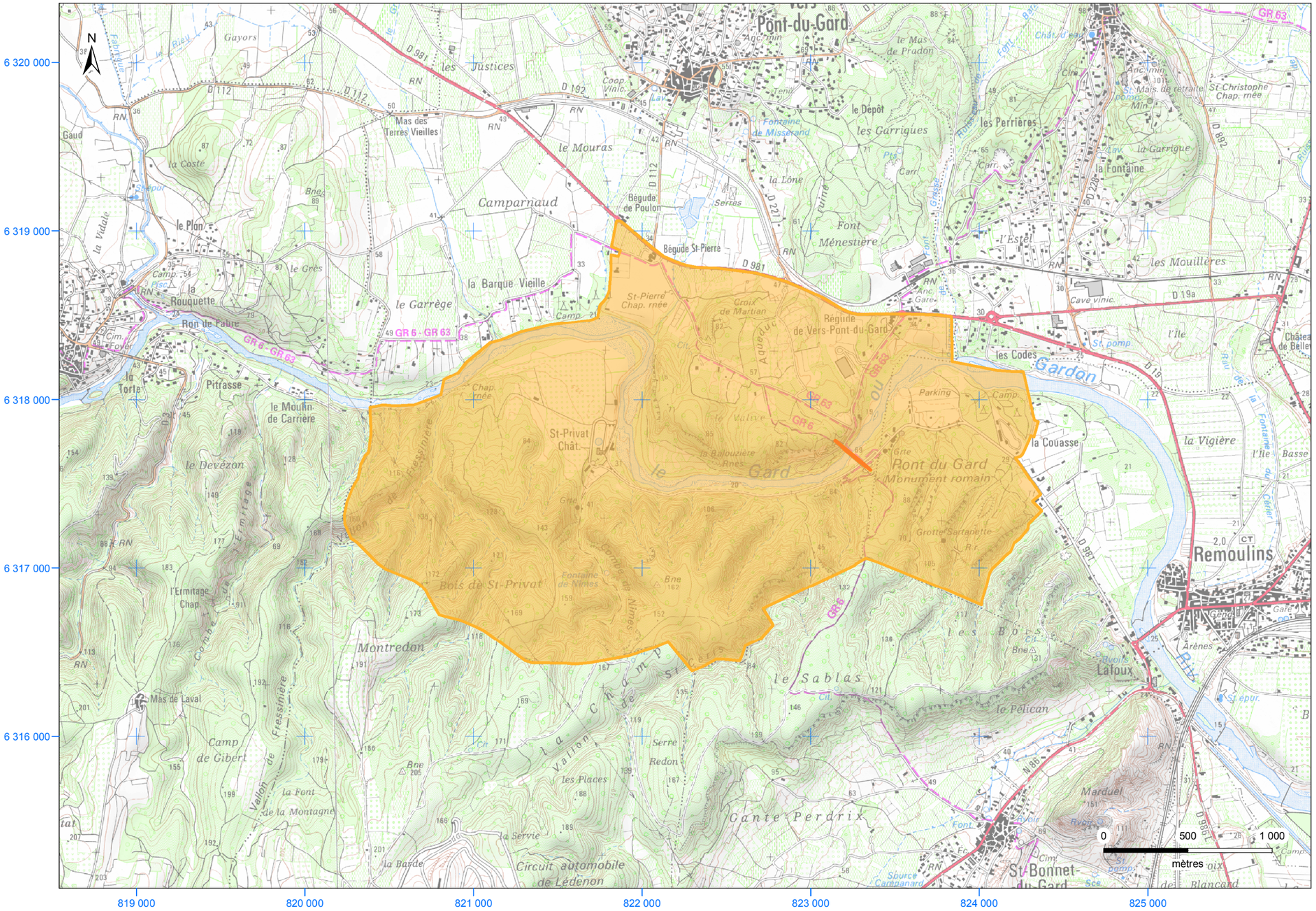

localisation du département du Gard (n° INSEE : 30)

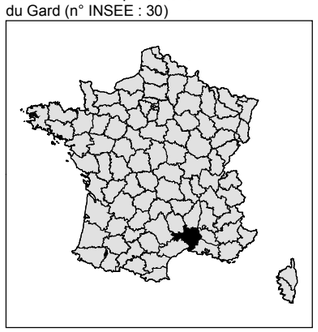

localisation de la commune de Vers-Pont-du-Gard (n° INSEE : 30346)

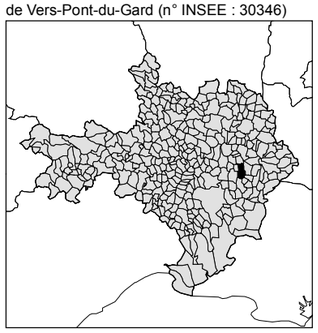

Inscription sur la Liste (superficie en hectares)

- patrimoine mondial (0.17 ha)
- zone tampon (689 ha)

Liberté • Égalité • Fraternité
RÉPUBLIQUE FRANÇAISE

Ministère de la culture et de la communication

Direction générale des patrimoines

182 rue Saint-Honoré
75033 Paris cedex 01

http://www.culture.gouv.fr

Liberté • Égalité • Fraternité
RÉPUBLIQUE FRANÇAISE
Ministère de l'Écologie, du Développement durable, des Transports et du Logement

Ministère de l'écologie, de l'énergie, du développement durable, des transports et du logement

Direction générale de l'aménagement, du logement et de la nature

Arche de la Défense - paroi Sud
92055 La Défense cedex
http://www.developpement-durable.gouv.fr

Carte réalisée dans le cadre de la mise à jour de l'atlas des biens français inscrits sur la Liste du patrimoine mondial
Conception et réalisation : Nelly Martin - Institut Ausonius - CNRS / Université de Bordeaux 3 - mars 2011
Sources : proposition d'inscription de 1985 (archives Centre du Patrimoine Mondial / ICOMOS) / rapport périodique 2005 / inventaire rétrospectif / 31 COM 8B.70
Contributions : DIREN Languedoc-Roussillon 2005 / EPCC du Pont-du-Gard 2005
Fonds cartographiques : Scan25® ©IGN 2011 / GéoFLA® ©IGN 2010

Coordonnées planimétriques exprimées en mètres - projection cartographique française : Lambert 93