080bis - Mont-Saint-Michel et sa baie : délimitation du bien lors de son inscription sur la Liste en 1979 et de sa zone tampon approuvée en 2007

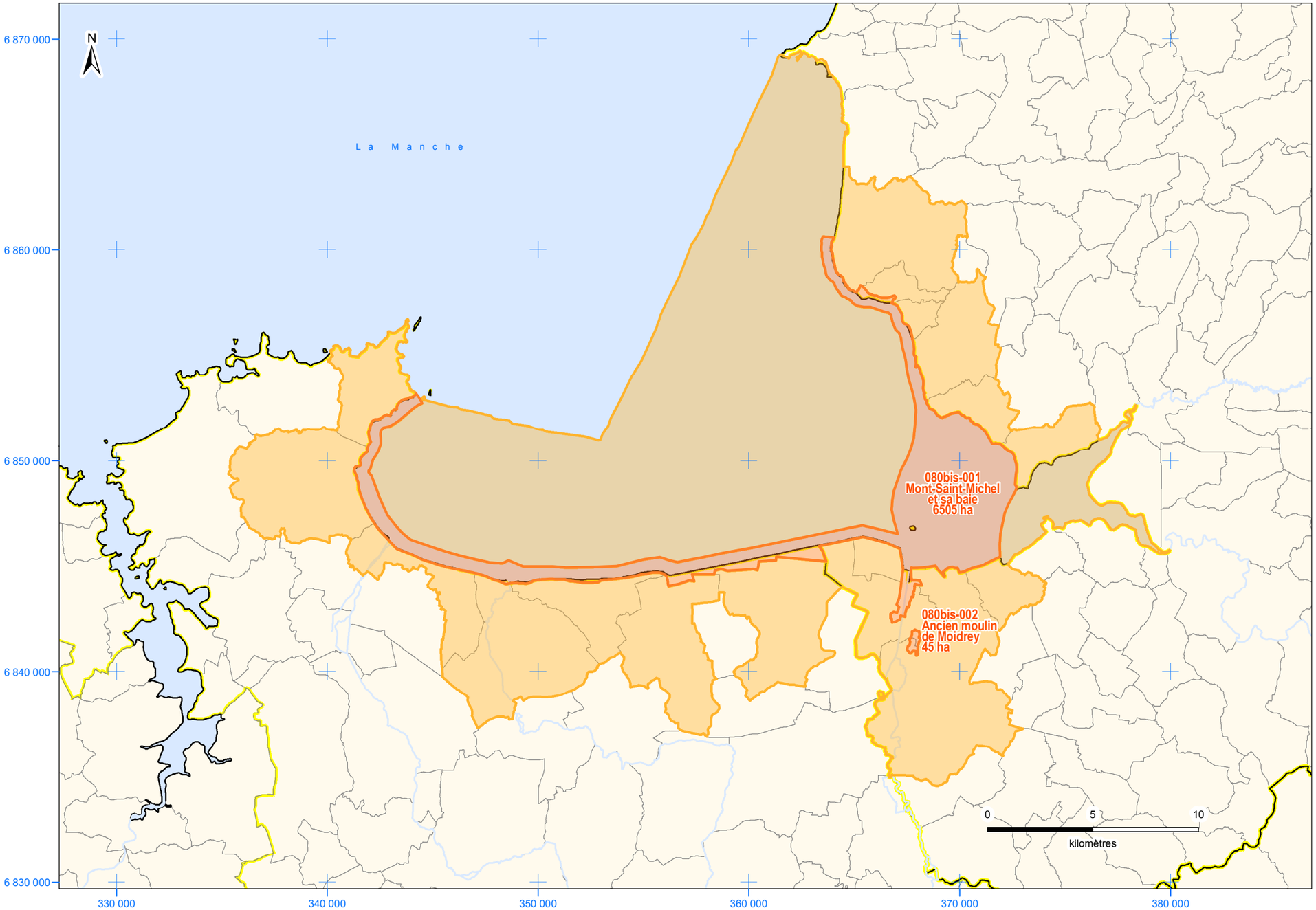

localisation des départements
de la Manche (n° INSEE : 50)
et d'Ile-et-Vilaine (n° INSEE : 35)

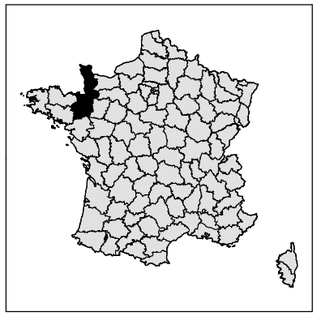

localisation des communes

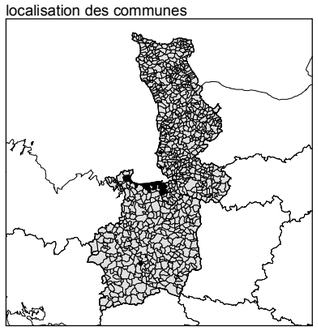

Légende

- bien (6 550 ha)
- zone tampon (57 510 ha)
- limite de commune
- limite de département
- limite de région
- cours d'eau

Ministère de la culture
et de la communication

Direction générale des patrimoines

182 rue Saint-Honoré
75033 Paris cedex 01

http://www.culture.gouv.fr

Ministère de l'écologie, de l'énergie, du développement durable, des transports et du logement

Direction générale de l'aménagement, du logement et de la nature

Arche de la Défense - paroi Sud
92055 La Défense cedex
http://www.developpement-durable.gouv.fr

Carte réalisée dans le cadre de la mise à jour de l'atlas des biens français inscrits sur la Liste du patrimoine mondial
Conception et réalisation : Nelly Martin - Institut Ausonius - CNRS / Université de Bordeaux 3 - mars 2011
Sources : proposition d'inscription de 1979 (archives Centre du Patrimoine Mondial / ICOMOS) / rapport périodique 2005 / inventaire rétrospectif 2007 / 30 COM 8D 2006 / 31 COM 8B.68 2007
Contributions : DIREN Basse-Normandie 2005 / DIREN Bretagne 2005
Fonds cartographiques : BdCarto® ©IGN 2000 / GéoFLA® ©IGN 2010 / BdCarthage ® 2010

Coordonnées planimétriques exprimées en mètres - projection cartographique française : Lambert 93