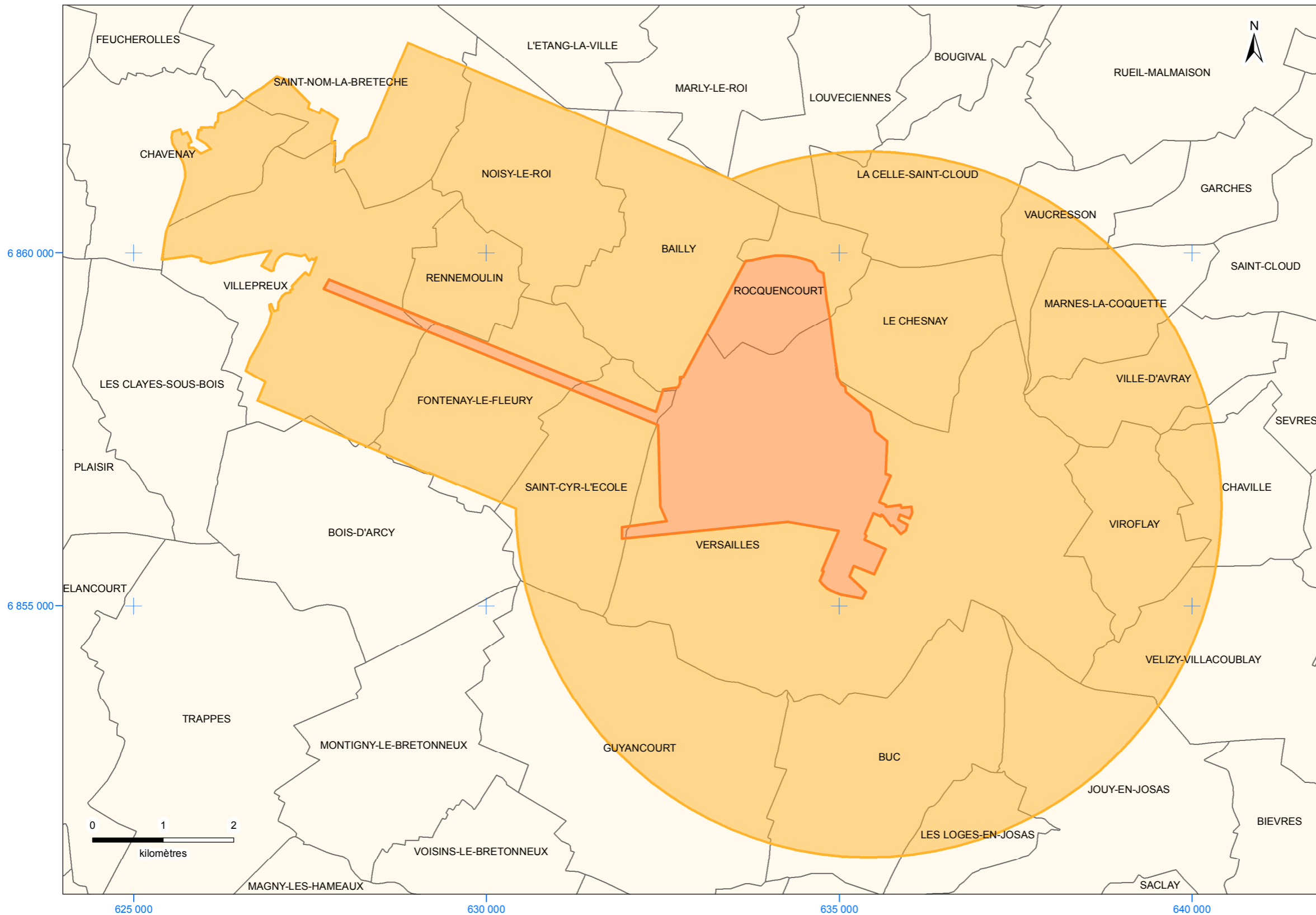
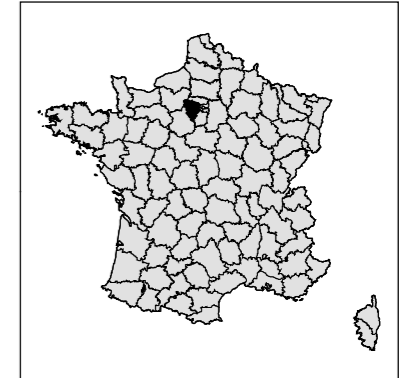


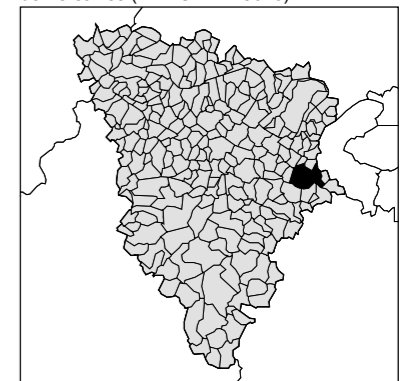
083bis - Palais et parc de Versailles : délimitation du bien lors de son inscription sur la Liste en 1979 et de sa zone tampon approuvée en 2007



localisation du département des Yvelines (n° INSEE : 78)



localisation de la commune de Versailles (n° INSEE : 78646)



Légende

- patrimoine mondial (1 069 ha)
- zone tampon (9 455 ha)
- limite de commune