


 Boundary of the World Heritage Property

 Official Typical Zone
Proposal for a new buffer zone






Servicio Nacional del Patrimonio Cultural
MINISTERIO DE LAS CULTURAS, LAS ARTES Y EL PATRIMONIO
LEY N° 17.288
CMN COMITÉ NACIONAL DE MONUMENTOS NACIONALES DE CHILE

COMPARATIVE PLANE
MINOR MODIFICATIONS TO THE BOUNDARIES
OF WORLD HERITAGE PROPERTIES

**CHURCHES OF CHILOÉ
(C971 - 007)
NATIVIDAD DE MARÍA DE
ICHUAC CHURCH**

REGION	DE LOS LAGOS
PROVINCE	CHILOÉ
COMMUNE	PUQUELDÓN
UBICATION	TOWN OF ICHUAC

- LEGENDE**
-  Zona Típica Oficial
Official Typical Zone
Propuesta para Zona de Amortiguamiento del Sitio de Patrimonio Mundial
Proposal for a new buffer zone
 -  Cartografía actualizada del área de protección
Updated cartography of the protection area.
 -  Contours

MAP BASE
Satellite Image Google Earth - Postulation UNESCO 2017

DEVELOPED BY
Yasna Guzmán - Designer

CARTOGRAPHER
Roberto Pérez de Arce

REVISED BY
Mirja Díaz Santibáñez - Architect

APPROXIMATE AREA SPM
0,32 Hectares

APPROXIMATE AREA ZA
168,25 Hectares

SCALE
Graphic

DATE
January 2019

CONTENT
Boundary of the World Heritage Property - Official Typical Zone / Proposal for a new Buffer Zone

PAGE 5 - 5	COORDINATES Geográficas DATUM WGS 84
----------------------	--

