

# ICOMOS

INTERNATIONAL COUNCIL ON MONUMENTS AND SITES  
CONSEIL INTERNATIONAL DES MONUMENTS ET DES SITES  
CONSEJO INTERNACIONAL DE MONUMENTOS Y SITIOS  
МЕЖДУНАРОДНЫЙ СОВЕТ ПО ВОПРОСАМ ПАМЯТНИКОВ И ДОСТОПРИМЕЧАТЕЛЬНЫХ МЕСТ

LISTE DU PATRIMOINE MONDIAL

N° 373

## A) IDENTIFICATION

Bien proposé : Stonehenge, Avebury et sites associés

Lieu : Wiltshire

Etat partie : Royaume Uni

Date : 24 Decembre 1985

## B) RECOMMANDATION DE L'ICOMOS

Que le bien culturel proposé soit inscrit sur la Liste du Patrimoine mondial au titre des critères I et III, et subsidiairement du critère II.

## C) JUSTIFICATION

Parmi les centaines d'ensembles mégalithiques de forme circulaire caractéristiques de la civilisation néolithique dans l'espace britannique, les plus célèbres sont incontestablement ceux de Stonehenge et d'Avebury (Wiltshire). Le gouvernement du Royaume Uni propose leur inscription sur la Liste du Patrimoine mondial en leur associant un certain nombre de sites satellites localisés à proximité immédiate de Stonehenge et d'Avebury dont ils permettent une meilleure compréhension en les replaçant dans un contexte plus large.

Construit en plusieurs phases distinctes au cours de la période 3100 à 1100 avant J.C., Stonehenge est l'un des plus impressionnants monuments mégalithiques du monde, par l'énormité des menhirs mis en oeuvre (certains blocs pèsent 50 tonnes) mais surtout par la perfection du plan, fondé sur une série de cercles concentriques, et de l'élévation : à partir de la troisième phase de construction, de grands linteaux, reposant sur les blocs verticaux, créent une sorte d'entablement appareillé. Les qualités architectoniques sont exaltées par l'emploi de deux matériaux différents : blocs erratiques de grès appelés Sarsen et provenant de la plaine voisine de Salisbury et pierres bleues du comté de Pembroke, dont le gisement est distant de 200 kilomètres environ.

Une avenue coudée, de direction générale est-ouest, dont la construction a pris place entre 2100 et 1100 environ, conduisait au cercle extérieur dans le quart nord-est duquel elle débouche. Sans que la fonction rituelle du monument soit précisément connue, les références cosmiques de sa structure paraissent

essentielles, le lieu du lever apparent du soleil au solstice d'hiver et au solstice d'été fournissant des repères évidents. La théorie ancienne d'un sanctuaire du culte solaire, qui ne fait pas l'unanimité chez les préhistoriens, est toutefois illustrée par la cérémonie annuelle du Midsummer Day qui rassemble à Stonehenge un cortège folklorique de bardes et de druides.

Dans l'environnement immédiat de ce site exceptionnel, plusieurs zones d'habitat et d'inhumation et les grands ensembles circulaires de terre et de bois mis au jour à Woodhenge et à Durrington Walls permettent de mieux connaître l'organisation de l'espace habité de l'époque néolithique à l'âge du bronze et de conclure à la valeur rituelle exceptionnelle de cette zone.

Moins célèbre que Stonehenge, Avebury (à 30 kilomètres environ au nord) constitue toutefois le plus grand ensemble circulaire mégalithique d'Europe, avec son cercle extérieur de 100 menhirs environ jalonnant un périmètre de 1,3 kilomètres et ses deux circonférences tangentes au centre de l'espace intérieur. Au total, 180 pierres dressées avaient été mises en oeuvre au cours d'une période antérieure au milieu du 3ème millénaire avant J.C., comme le précisent les données de la céramique, trouvée en abondance sur le site.

Quatre avenues (dont seule celle du sud, dite West Kennet Avenue, a gardé ses alignements de mégalithes) conduisaient aux quatre points cardinaux du "sanctuaire" qui a passablement souffert depuis sa description par William Stukeley au XVIIIe siècle.

A proximité d'Avebury, un certain nombre de sites repères et pour la plupart déjà fouillés attestent que l'importance de la zone à l'époque néolithique n'était pas moindre que celle de Stonehenge. Parmi ces sites satellites, on notera tout particulièrement celui de Silbury Hill où se voit le plus grand tertre d'époque préhistorique connu en Europe (250.000 m<sup>3</sup> de terre et de craie amoncelées), mais aussi ceux de Windmill Hill, de West Kennet Long Barrow, d'Overton Hill.

Attendue depuis plusieurs années, la proposition d'inscription des sites mégalithiques du Wiltshire concerne l'un des biens les plus évidents de la liste potentielle du Patrimoine mondial et ne peut recueillir que l'approbation enthousiaste de l'ICOMOS qui recommande l'inscription du bien culturel ainsi défini au titre des critères I et III, auxquels peut être ajouté subsidiairement le critère II. L'ICOMOS rappelle en effet que, dès le XIIe siècle, Stonehenge était considéré comme l'une des merveilles du monde par les chroniqueurs Henry de Huntingdon et Geoffrey de Monmouth, qu'au XVIIIe siècle le grand architecte Inigo Jones lui consacra une étude.

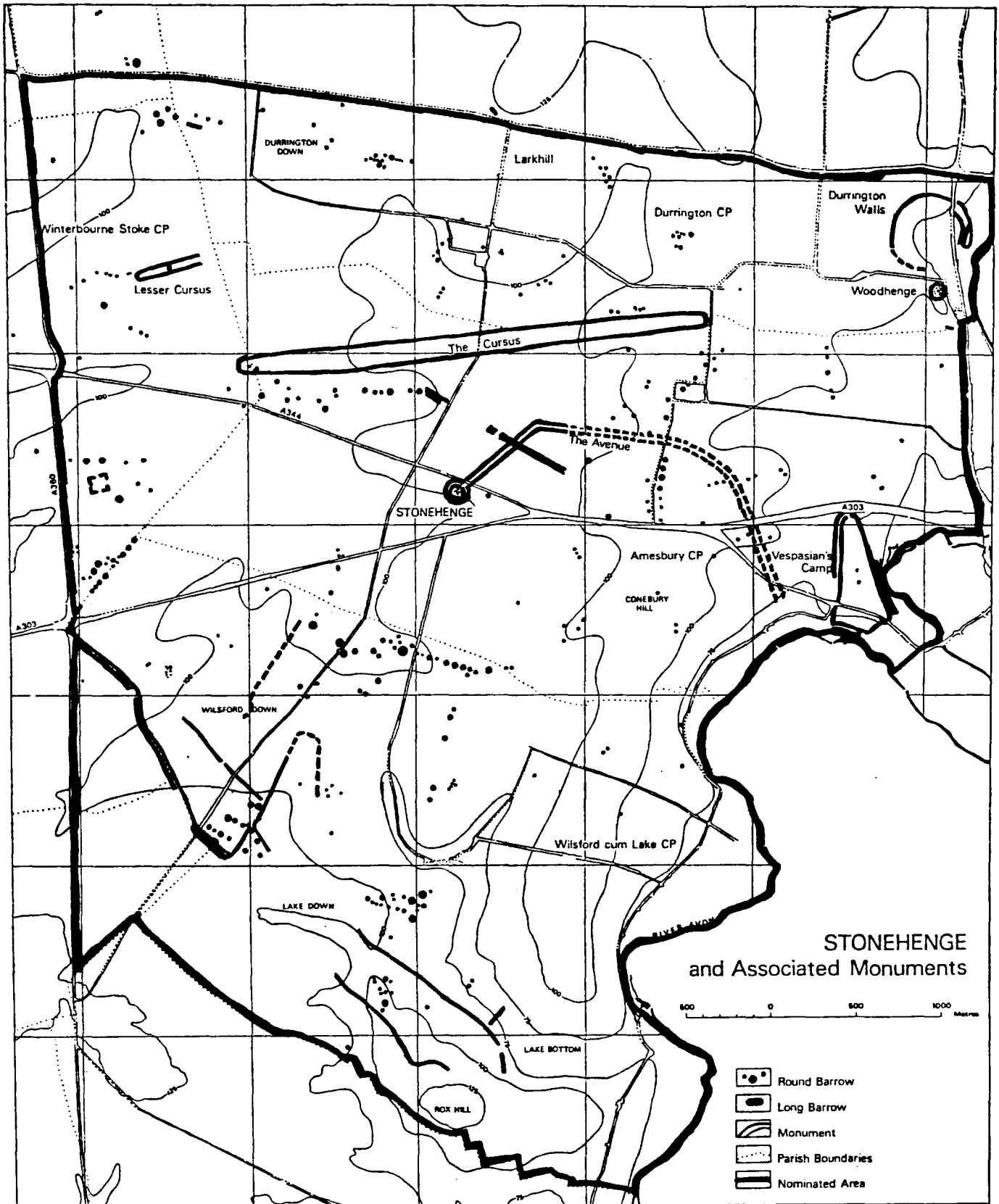
L'intérêt précoce et jamais démenti suscité par cet ensemble mégalithique de référence a marqué tout à la fois l'historiographie, l'évolution des théories architecturales, le

progrès des sciences préhistoriques.

Tout en félicitant le Royaume Uni pour la définition très satisfaisante des zones de protection de Stonehenge, d'Avebury et des sites annexes, l'ICOMOS souhaite, à l'occasion de leur inscription, s'associer aux réserves exprimées par la HBMC (Historic Buildings and Monuments Commission) dans son rapport de 1985 sur l'aménagement touristique de ces sites.







La déviation de la route A344 (qui sectionne brutalement l'avenue d'accès de Stonehenge) doit être assurée préalablement à toute étude d'aménagement; seuls des équipements légers peuvent garantir, à moyen terme, la préservation des deux sites majeurs du Wiltshire et de leur environnement.

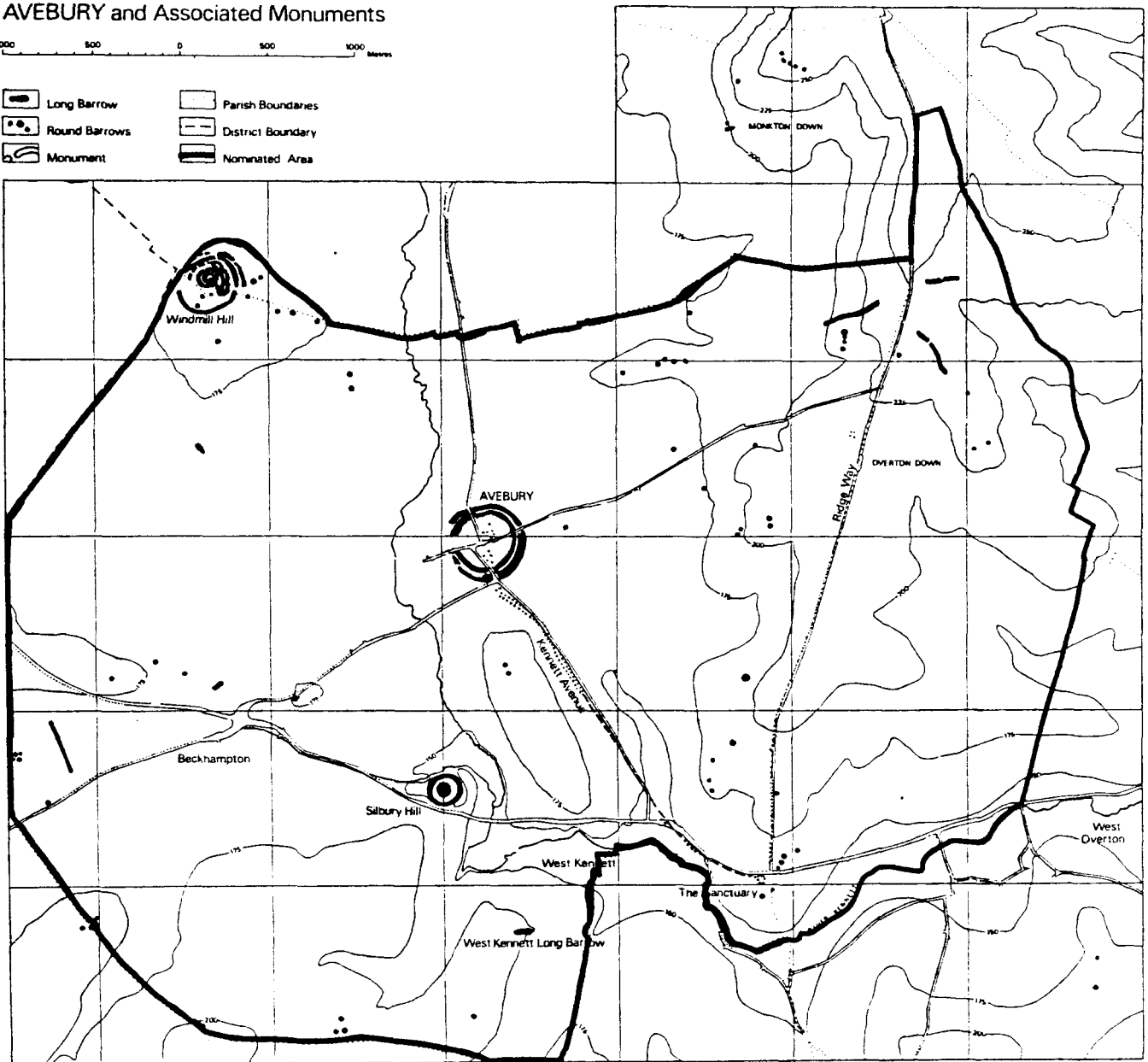
ICOMOS, Avril 1986.

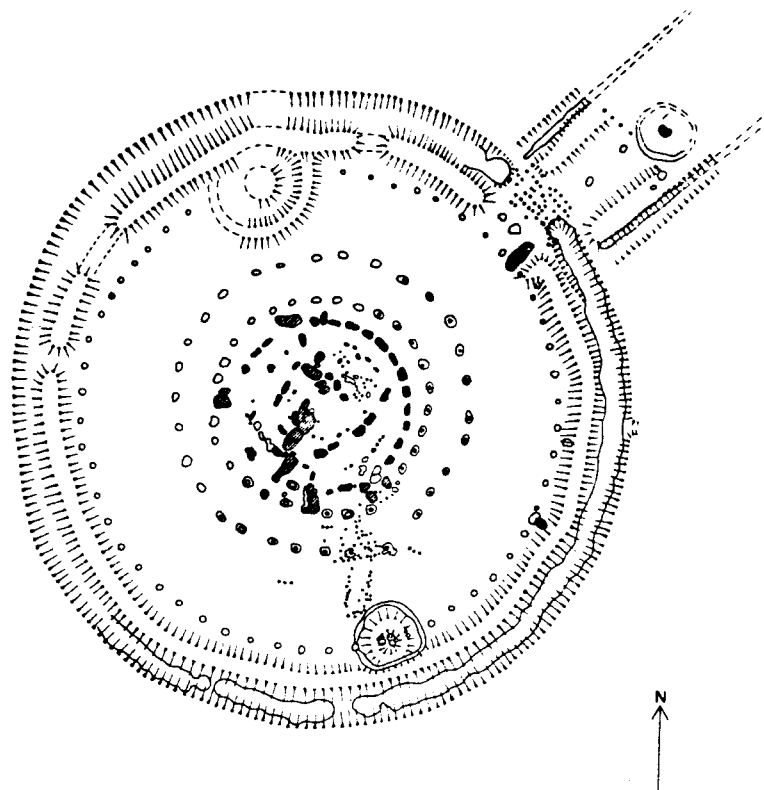


# AVEBURY and Associated Monuments


1000 500 0 500 1000 Metres

- |   |   |
|---|---|
|  Long Barrow   |  Parish Boundaries |
|  Round Barrows |  District Boundary |
|  Monument      |  Nominated Area    |

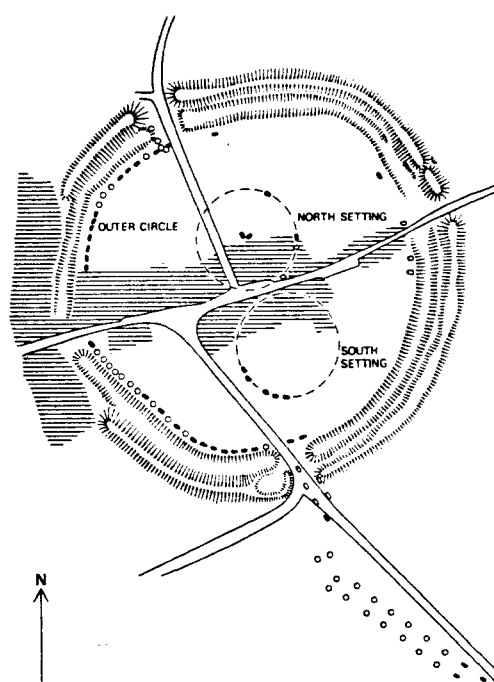




# **STONEHENGE**



- Standing Stone
- Fallen Stone



- Standing Stone
- Position of Stone
- Covered by Buildings
- Neolithic Occupation Site



## **Avebury Henge Monument & West Kennett Avenue (northern part)**